

ОТЧЕТ № 493-ДО/25/2 от 12.05.2025 г.
ОБ ОПРЕДЕЛЕНИИ СПРАВЕДЛИВОЙ СТОИМОСТИ
НЕДВИЖИМОГО ИМУЩЕСТВА
ТОМ I

**Заказчик: ООО «Менеджмент-консалтинг» Д.У. ЗПИФ рентный
«Капитальные вложения»**

Исполнитель: ООО «РИГАЛ КОНСАЛТИНГ»

СОДЕРЖАНИЕ

1. ИСПОЛНИТЕЛЬНОЕ РЕЗЮМЕ	6
<i>1.1. Задание на оценку.....</i>	<i>6</i>
<i>1.2. Сведения о Заказчике оценки, об Оценщике и других привлекаемых организаций/экспертов/специалистов.....</i>	<i>8</i>
<i>1.3. Сведения о независимости юридического лица, с которым Оценщик заключил трудовой договор и Оценщика.....</i>	<i>9</i>
<i>1.4. Информация обо всех привлеченных к проведению оценки и подготовке Отчета об оценке внешних организациях и квалифицированных отраслевых специалистах.....</i>	<i>9</i>
<i>1.5. Применяемые стандарты оценки</i>	<i>10</i>
<i>1.6. Допущения и ограничительные условия</i>	<i>10</i>
<i>1.7. Основные факты и выводы.....</i>	<i>15</i>
2. ОПИСАНИЕ ОБЪЕКТОВ ОЦЕНКИ	16
<i>2.1. Перечень документов, устанавливающих характеристики Объектов оценки</i>	<i>16</i>
<i>2.2. Перечень использованных при проведении оценки Объекта оценки данных с указанием источников их получения.....</i>	<i>16</i>
<i>2.3. Осмотр Объектов оценки.....</i>	<i>17</i>
<i>2.4. Характеристика имущественных прав на Объекты оценки.....</i>	<i>17</i>
<i>2.5. Количественные и качественные характеристики Объекта оценки</i>	<i>108</i>
3. МЕТОДОЛОГИЯ ОЦЕНКИ.....	126
<i>3.1. Основные этапы оценки</i>	<i>126</i>
<i>3.2. Иные сведения, необходимые для полного и достаточного представления результата оценки.....</i>	<i>126</i>
<i>3.3. Терминология, основные понятия</i>	<i>127</i>
<i>3.4. Методы оценки.....</i>	<i>128</i>
<i>3.5. Методика оценки недвижимости в рамках сравнительного подхода.....</i>	<i>132</i>
<i>3.6. Методика оценки недвижимости в рамках доходного подхода</i>	<i>133</i>
<i>3.7. Методика оценки недвижимости в рамках затратного подхода.....</i>	<i>134</i>
<i>3.8. Методология оценки земельных участков.....</i>	<i>135</i>
<i>3.9. Выбор подходов к оценке.....</i>	<i>142</i>
<i>3.10. Анализ наиболее эффективного использования при оценке недвижимого имущества.....</i>	<i>144</i>
4. АНАЛИЗ РЫНКА ОБЪЕКТОВ ОЦЕНКИ	147
<i>4.1. Анализ внешних факторов, влияющих на стоимость Объектов оценки.....</i>	<i>147</i>
<i>4.2. Анализ влияния социально-экономической обстановки в стране и регионе расположения Объекта оценки на рынок оцениваемых объектов</i>	<i>147</i>
<i>4.3. Прогноз макроэкономических показателей Российской Федерации</i>	<i>151</i>
<i>4.4. Определение сегмента рынка, к которому принадлежит оцениваемый объект.....</i>	<i>159</i>
<i>4.5. Анализ рынка земельных участков сельскохозяйственного назначения в Российской Федерации..</i>	<i>159</i>
5. РАСЧЕТ СПРАВЕДЛИВОЙ СТОИМОСТИ ОБЪЕКТОВ ОЦЕНКИ В РАМКАХ СРАВНИТЕЛЬНОГО ПОДХОДА	167
6. СОГЛАСОВАНИЕ ПОЛУЧЕННЫХ РЕЗУЛЬТАТОВ	263
7. ЗАКЛЮЧЕНИЕ ОБ ИТОГОВОЙ ВЕЛИЧИНЕ СПРАВЕДЛИВОЙ СТОИМОСТИ ОБЪЕКТОВ ОЦЕНКИ	264

ПРИЛОЖЕНИЕ 1. ДОКУМЕНТЫ, РЕГЛАМЕНТИРУЮЩИЕ ДЕЯТЕЛЬНОСТЬ ИСПОЛНИТЕЛЯ И ОЦЕНЩИКА	348
ПРИЛОЖЕНИЕ 2. КОПИИ МАТЕРИАЛОВ, ИСПОЛЬЗОВАННЫЕ ОЦЕНЩИКОМ В РАМКАХ ПОДГОТОВКИ ОТЧЕТА.....	356
ПРИЛОЖЕНИЕ 3. КОПИИ ПРАВОУСТАНОВЛИВАЮЩИХ И ПРАВОПОДТВЕРЖДАЮЩИХ ДОКУМЕНТОВ, ДОКУМЕНТОВ ТЕХНИЧЕСКОЙ ИНВЕНТАРИЗАЦИИ, ДРУГИХ ДОКУМЕНТОВ, УСТАНОВЛИВАЮЩИХ КОЛИЧЕСТВЕННЫЕ И КАЧЕСТВЕННЫЕ ХАРАКТЕРИСТИКИ ОБЪЕКТОВ ОЦЕНКИ.....	365

ОБЩЕСТВО С ОГРАНИЧЕННОЙ ОТВЕТСТВЕННОСТЬЮ «РИГАЛ КОНСАЛТИНГ»

тел.: +7 495 64 707 28 / +7 (4842) 544-478
www.regalconsulting.ru

Генеральному директору ООО «Менеджмент-консалтинг»
Д.У. ЗПИФ рентный «Капитальные вложения»

г-ну И. Л. Аверьянову



СОПРОВОДИТЕЛЬНОЕ ПИСЬМО

В соответствии с Договором об оценке имущества, составляющего Зарытый рентный паевой инвестиционный фонд «Капитальные вложения» от «21» февраля 2025 года №493-ДО/25 и Заданием на оценку №02 от «12» мая 2025 года компания ООО «РИГАЛ КОНСАЛТИНГ» оказала услуги по оценке справедливой стоимости недвижимого имущества в составе оказала услуги по оценке справедливой стоимости недвижимого имущества в составе 1 055 земельных участков сельскохозяйственного назначения, разрешенное использование - для сельскохозяйственного производства:

Регион расположения	Количество участков, шт.	Площадь участков, га
Пензенская область	1 016	140 739
Саратовская область	38	4 234
Алтайский край	1	182
Итого:	1 055	145 155,17

Оценка указанных объектов была произведена по состоянию на 12.05.2025 г. Исследования и анализ, приведенные в Отчете, были проведены с 12.05.2025 г. по 12.05.2025 г.

Цель оценки – определение справедливой стоимости.

Вид оцениваемой стоимости – справедливая стоимость.

Предполагаемое использование оценки – определение справедливой стоимости имущества, составляющего Зарытый рентный паевой инвестиционный фонд «Капитальные вложения». Ограничение – отчет не может быть использован для иных целей.

Обращаем Ваше внимание на то, что настоящее Сопроводительное письмо не является отчетом об оценке, а только предваряет отчет. Отчет об оценке содержит описание оцениваемых активов, ссылки на собранную фактическую информацию, касающуюся определения справедливой стоимости, описание этапов проведенной оценки, обоснование полученных результатов. Отдельные части отчета не могут трактоваться отдельно и должны восприниматься только в связи с полным текстом, при условии принятия во внимание всех содержащихся допущений и ограничений и только для указанных в Отчете целей.

Проведенные расчеты позволяют сделать следующий вывод о справедливой стоимости Объекта оценки (НДС не облагается)¹:

Справедливая стоимость Объекта оценки составляет:

7 540 649 700 (Семь миллиардов пятьсот сорок миллионов шестьсот сорок девять тысяч семьсот) рублей, в том числе:

Регион	Количество единиц	Общая площадь, га	Справедливая стоимость, руб. НДС не облагается (по состоянию на 12.05.2025)
Пензенская область	1 016	140 739	7 315 752 600
Саратовская область	38	4 234	216 145 400
Алтайский край	1	182	8 751 700
Итого:	1 055	145 155,17	7 540 649 700

Пообъектно результаты представлены в Таблице 7.1 Отчета.

Обращаем Ваше внимание на то, что в соответствии с требованиями Федерального закона Российской Федерации «Об оценочной деятельности в Российской Федерации» № 135-ФЗ от 29 июля 1998 года, стоимость, определенная в отчете, является рекомендуемой для целей совершения сделки в течение шести месяцев с даты составления отчета и до даты совершения сделки с объектом оценки или даты предоставления публичной оферты прошло не более 6 месяцев.

Благодарим Вас за обращение в нашу компанию и выражаем надежду на продолжение нашего сотрудничества в будущем!

С уважением,

Генеральный директор

ООО «РИГАЛ Консалтинг»



О.В. Садовский

¹ В соответствии со ст. 146, п.2.6 Налогового Кодекса РФ, операции по реализации земельных участков (долей в них) не признаются объектом налогообложения. Соответственно, в рамках настоящего Отчета справедливая стоимость Объекта оценки НДС не облагается.

1. ИСПОЛНИТЕЛЬНОЕ РЕЗЮМЕ

1.1. Задание на оценку

Объект оценки, включая права на объект оценки:	<p>Земельные участки, в составе 1 055 земельных участков сельскохозяйственного назначения, разрешенное использование - для сельскохозяйственного производства, общей площадью 145 155,17 га, в том числе:</p> <ul style="list-style-type: none"> • 1 016 земельных участков, общей площадью 140 739 га, расположенных в Пензенской области; • 38 земельных участков, общей площадью 4 234 га, расположенных в Саратовской области; • 1 земельный участок, общей площадью 182 га, расположенный в Алтайском крае. <p>Пообъектный перечень земельных участков в составе Объекта оценки с указанием индивидуальных параметров, позволяющих их идентифицировать, приведен в Таблице 2.1</p> <p>Определяется 100% доля в праве общей долевой собственности.</p>
Цель оценки:	<p>Определение справедливой стоимости имущества, составляющего Закрытый рентный паевой инвестиционный фонд «Капитальные вложения».</p> <p>Ограничение – отчет не может быть использован для иных целей.</p>
Требование п.п. 3 п. 3 ФСО IV:	<p>Оценка проводится в соответствии с требованиями Федерального закона от 29.07.1998 № 135-ФЗ «Об оценочной деятельности в Российской Федерации»</p>
Вид определяемой стоимости:	<p>Справедливая стоимость в соответствии с Международным стандартом финансовой отчетности (IFRS) 13 «Оценка справедливой стоимости», введенным в действие на территории Российской Федерации Приказом Минфина России от 28.12.2015 № 217н</p> <p>Предпосылки стоимости:</p> <ol style="list-style-type: none"> 1) участники сделки или пользователи объекта являются неопределенными лицами (гипотетические участники); 2) предполагаемое использование объекта – наиболее эффективное использование; 3) характер предполагаемой сделки – добровольная сделка в типичных условиях
Дата оценки:	12.05.2025
Срок проведения оценки:	Не позднее 12.05.2025
Специальные допущения:	Не предусмотрены
Иные существенные допущения:	-
Ограничения оценки:	<ol style="list-style-type: none"> 1) Предполагается, что собственником Объектов оценки соблюдены все существующие федеральные законы, законы субъектов Российской Федерации и иные нормативные правовые акты, если не указано иное. 2) Оценка справедливых стоимостей Объектов оценки осуществляется без принятия во внимание, являются ли они предметами залога, состоят ли в споре, под запретом (арестом) и иным образом обременены правами третьих лиц. 3) Предполагается, что собственники Объектов оценки рационально и компетентно управляют принадлежащим им имуществом. 4) Сведения, полученные Исполнителем и содержащиеся в Отчете, считаются достоверными, пока не доказано иное. 5) Предполагается, что документация, предоставленная Управляющей компанией, достоверна. Ответственности Исполнителя за ее неточность не предусматривается 6) Отчет достоверен лишь в полном объеме и лишь в указанных в нем целях. Использование отдельных положений и выводов Отчета вне данного контекста является некорректным. 7) Исполнитель не может разглашать содержание Отчета в целом или по частям без предварительного письменного согласования с Управляющей компанией. 8) По согласованию с Управляющей компанией от Исполнителя не требуется проведение дополнительных работ, если только не будут заключены иные дополнительные соглашения. 9) Исполнитель не несет ответственность за недостоверность предоставленных Управляющей компанией информации и документов, свидетельствующих о правах на Объекты оценки, включая права собственности, иные вещные права, в том числе обременения в виде прав третьих лиц. Информация и документы, подтверждающие права на Объекты оценки, предоставленные

	<p>Управляющей компанией, предполагаются достоверными. Объекты оценки считаются полностью оборотоспособными и свободными от каких-либо претензий или ограничений, кроме тех, которые оговорены в Отчете.</p> <p>10) Ни Управляющая компания, ни Исполнитель не могут использовать Отчет иначе, чем это предусмотрено Договором на проведение оценки. Разглашение содержания Отчета возможно только после предварительного письменного согласования с Исполнителем.</p> <p>11) Исполнитель не обязан участвовать в судебном или административном разбирательстве или свидетельствовать иным способом по поводу произведенной оценки, иначе как по официальному вызову суда или уполномоченного государственного органа</p> <p>12) Отчет содержит профессиональное мнение Исполнителя относительно наиболее вероятных цен отчуждения оцениваемых объектов на дату оценки и не является гарантией того, что Объекты оценки будут отчуждены на свободном рынке именно по этим ценам.</p> <p>13) Финансовые и технико-экономические характеристики Объектов оценки, используемые при составлении Отчета, рассчитываются на основании финансовой отчетности, а также технической документации без проведения аудиторской проверки ее достоверности, инвентаризации имущества, а также технической экспертизы.</p> <p>14) Все фотографии, графики, схемы, диаграммы и иные материалы используются в Отчете исключительно в целях повышения наглядности представления об оцениваемых объектах и не должны использоваться в других целях.</p> <p>15) Мнение Исполнителя относительно справедливых стоимостей Объектов оценки действительно на дату оценки. Исполнитель не принимает на себя никакой ответственности за изменение политических, административных, экономических, юридических и иных факторов, которые могут возникнуть после этой даты и повлиять на рыночную ситуацию, а, следовательно, и на справедливые стоимости объектов.</p> <p>Указанные допущения и ограничения являются базовыми. В случае выявления дополнительных ограничений и допущений Исполнитель указывает их в Отчете об оценке.</p>
<p>Ограничения на использование, распространение и публикацию отчета об оценке объекта оценки:</p>	<p>Ни Заказчик, ни Исполнитель не могут использовать Отчет (или любую его часть) иначе, чем это предусмотрено настоящим заданием. Допускается публикация электронной версии Отчета на сайте Заказчика.</p>
<p>Форма составления отчета об оценке:</p>	<p>Бумажная или в электронном виде, подписанная усиленной цифровой подписью.</p>
<p>Иная информация, предусмотренная специальными ФСО для отражения в задании на оценку:</p>	<p>Не предусмотрена</p>
<p>Состав и объем документов и материалов, представляемых заказчиком оценки:</p>	<p>Выписки из ЕГРН</p>
<p>Необходимость привлечения внешних организаций и квалифицированных отраслевых специалистов:</p>	<p>Отсутствует</p>
<p>Сведения о предполагаемых пользователях результата оценки и отчета об оценке (помимо заказчика оценки):</p>	<p>Не предоставлены</p>
<p>Формы представления итоговой стоимости:</p>	<p>В рублях, допускается округление до целых значений. Суждения в отношении диапазона стоимости не требуется.</p>
<p>Специфические требования к отчету об оценке (например, в отношении формы и объема раскрытия в отчете информации), не противоречащие федеральному стандарту оценки "Отчет об оценке (ФСО VI)", утвержденному приказом Минэкономразвития России № 200 от 14.04.2022:</p>	<p>Отсутствует</p>

1.2. Сведения о Заказчике оценки, об Оценщике и других привлекаемых организаций/экспертов/специалистов

Заказчик:	Общество с ограниченной ответственностью «Менеджмент-консалтинг» Д.У. Закрытым рентным паевым инвестиционным фондом «Капитальные вложения» ² .
Данные Заказчика:	Местонахождение: 123112, г. Москва, вн.тер.г. муниципальный округ Пресненский, Пресненская наб., д.10, стр. 1 ОГРН 1027700050168, ИНН 7702203678 КПП 770301001
Исполнитель:	Общество с ограниченной ответственностью «РИГАЛ КОНСАЛТИНГ» (Сокращенное наименование ООО «РИГАЛ Консалтинг»), далее по тексту возможно «REGAL Consulting»).
Юридические реквизиты Исполнителя:	Юридический и фактический адрес: 248003, г. Калуга, ул. Болдина, д.22, офис 512 ИНН 4027088112 КПП 402701001 ОГРН 1084027003280 от 17.07.2008 года. <u>Контакты:</u> e-mail: info@regalconsulting.ru тел. +7 495 64 707 28
Страховой полис Исполнителя:	Полис страхования ответственности СПАО «ИНГОССТРАХ», Договор страхования: №433-118783/24 от 23 июля 2024 года. Страховая сумма 100 000 000 (Сто миллионов) рублей, франшиза не устанавливается. Срок действия договора страхования: с 20.08.2024 до 19.08.2025 г.
Сведения о независимости юридического лица, с которым оценщик заключил трудовой договор, и оценщика в соответствии с требованиями статьи 16 закона № 135-ФЗ:	Оценщик не является, лицом, имеющим имущественный интерес в объекте оценки, не состоит с Заказчиком в близком родстве или свойстве. В отношении Объекта оценки Оценщик не имеет вещных или обязательственных прав вне договора. Оценщик не является кредитором Заказчика, Заказчик не является кредитором или страховщиком Оценщика. Не допускается вмешательство Заказчика либо иных заинтересованных лиц в деятельность Оценщика и юридического лица, с которым Оценщик заключил трудовой договор, если это может негативно повлиять на достоверность результата проведения оценки Объекта оценки, в том числе ограничение круга вопросов, подлежащих выяснению или определению при проведении оценки объекта оценки. Размер оплаты Оценщику за проведение Оценки объекта оценки не зависит от итоговой величины стоимости Объекта оценки. Юридическое лицо (Исполнитель) не имеет имущественный интерес в Объекте оценки и (или) не является аффилированным лицом заказчика. Размер денежного вознаграждения за проведение оценки Объекта оценки не зависит от итоговой величины стоимости Объекта оценки.
Оценщик³:	Садовский Олег Викторович, оценщик, действительный член саморегулируемой организации оценщиков Некоммерческого партнерства СРО «Деловой Союз Оценщиков». Место нахождения: 119180, г. Москва, ул. Большая Якиманка, д. 31, офис 322, тел. (499) 230-04-50. Диплом Государственной академии профессиональной переподготовки и повышения квалификации руководящих работников и специалистов инвестиционной сферы на ведение профессиональной деятельности в сфере оценки №11365, 23 августа 2006 года. Стаж оценочной деятельности с 2006 года. Квалификационный аттестат в области оценочной деятельности №042745-1 от 02.08.2024 г по направлению «Оценка недвижимости». Срок действия до 02.08.2027 г.

² По тексту используется сокращенное наименование ООО «Менеджмент-консалтинг» Д.У. ЗПИФ рентный «Капитальные вложения».

³ Заключил трудовой договор №1 от 17.07.2008 г с Исполнителем, местонахождение и контактный телефон соответствует местонахождению и контактному телефону Исполнителя.

	<p>Квалификационный аттестат в области оценочной деятельности №042757-2 от 02.08.2024 г по направлению «Оценка движимого имущества». Срок действия до 02.08.2027 г.</p> <p>Квалификационный аттестат в области оценочной деятельности №038662-3 от 13.06.2024 г по направлению «Оценка движимого имущества». Срок действия до 13.06.2027 г.</p> <p>Местонахождение и контакты: соответствуют местоположению и контактам Исполнителя.</p> <p>Степень участия в оценке:</p> <ul style="list-style-type: none">- сбор информации об объекте оценки;- анализ рынка объекта оценки;- расчет стоимости объекта оценки;- формирование отчёта об оценке.
Сведения о страховом полисе Оценщика:	<p>Полис обязательного страхования ответственности оценщика СПАО «Ингосстрах» №433-118782/24 от 23 июля 2024 года. Срок действия с 20 августа 2024 года по 19 августа 2025 года. Лимит ответственности 30 000 000 рублей.</p>
Привлекаемые организации, эксперты и специалисты:	<p>В рамках подготовки настоящего Отчета иные организации, эксперты и специалисты не привлекались.</p>

1.3. Сведения о независимости юридического лица, с которым Оценщик заключил трудовой договор и Оценщика

Сведения о независимости юридического лица, с которым Оценщик заключил трудовой договор, и Оценщика в соответствии с требованиями статьи 16 Федерального закона от 29.07.1998 г. №135-ФЗ «Об оценочной деятельности в Российской Федерации»:

- Оценщик и Исполнитель подтверждают полное соблюдение принципов независимости, установленных ст. 16 Федерального закона от 29.07.1998 г. №135-ФЗ «Об оценочной деятельности в Российской Федерации», при осуществлении оценочной деятельности и составлении настоящего Отчета об оценке;
- Оценщик и Исполнитель не являются учредителями, собственниками, акционерами, должностными лицами, аффилированными лицами или работниками юридического лица – заказчика, лицами, имеющими имущественный интерес в объекте оценки. Оценщик не состоит с указанными лицами в близком родстве или свойстве;
- Оценщик и Исполнитель не имеют в отношении Объекта оценки вещных или обязательственных прав вне договора и не являются кредиторами заказчика, равно как и заказчик не является кредитором или страховщиком Оценщика и Исполнителя;
- размер оплаты Оценщику и Исполнителю за проведение оценки Объекта оценки не зависит от итоговой величины стоимости Объекта оценки, указанной в настоящем Отчете об оценке.

1.4. Информация обо всех привлеченных к проведению оценки и подготовке Отчета об оценке внешних организациях и квалифицированных отраслевых специалистах

Информация обо всех привлеченных к проведению оценки и подготовке Отчета об оценке внешних организациях и квалифицированных отраслевых специалистах (п.п. 8 п. 7 ФСО VI) с

указанием их квалификации, опыта и степени их участия в проведении оценки Объекта оценки: внешние организации и специалисты не привлекались.

1.5. Применяемые стандарты оценки

Настоящая оценка производилась в соответствии с Федеральным Законом от 29.07.1998 г. № 135 «Об оценочной деятельности в Российской Федерации» в действующей на дату оценки редакции, согласно статье 1 данного закона.

При выполнении работы Оценщиком были использованы и соблюдены следующие федеральные стандарты, обязательные к применению при осуществлении оценочной деятельности в РФ:

- Федерального стандарта оценки «Структура федеральных стандартов оценки и основные понятия, используемые в федеральных стандартах оценки (ФСО I)», утвержденного Приказом Минэкономразвития России от 14 апреля 2022 г. № 200;
- Федерального стандарта оценки «Виды стоимости (ФСО II)», утвержденного Приказом Минэкономразвития России от 14 апреля 2022 г. № 200;
- Федерального стандарта оценки «Процесс оценки (ФСО III)», утвержденного Приказом Минэкономразвития России от 14 апреля 2022 г. № 200;
- Федерального стандарта оценки «Задание на оценку (ФСО IV)», утвержденного Приказом Минэкономразвития России от 14 апреля 2022 г. № 200;
- Федерального стандарта оценки «Подходы и методы оценки (ФСО V)», утвержденного Приказом Минэкономразвития России от 14 апреля 2022 г. № 200;
- Федерального стандарта оценки «Отчет об оценке (ФСО VI)», утвержденного Приказом Минэкономразвития России от 14 апреля 2022 г. № 200;
- Федеральный стандарт оценки (ФСО №7) «Оценка недвижимости», утвержденного Приказом Минэкономразвития России от 25.09.2014 г. №611.

Также настоящая оценка произведена в соответствии с требованиями Саморегулируемой организации НП «Деловой Союз Оценщиков»:

Стандарты и правила оценочной деятельности Саморегулируемой организации НП «Деловой Союз Оценщиков». (СРО «ДСО»), согласно Уставу данной СРО, являются обязательными для ее членов.

Также настоящая оценка произведена согласно Международных стандартов оценки МСО 2011 (Международного совета по стандартам оценки (МССО)) и Международного стандарта финансовой отчетности (IFRS) 13 «Оценка справедливой стоимости».

1.6. Допущения и ограничительные условия

1.6.1. Специальные допущения

Оценка рыночной стоимости производится без учета любых обременений и ограничений.

1.6.2. Существенные допущения, не являющиеся специальными

Не предусмотрены.

1.6.3. Прочие допущения

1. В Отчете об оценке определяется только величина итогового результата оценки стоимости Объекта оценки, виды которой определены в задании на оценку. Суждение Оценщика о возможных границах интервала, в котором, по мнению Оценщика, может находиться определенная в Отчете об оценке стоимость, не приводится.
2. Отчет достоверен исключительно в полном объеме, отдельные части Отчета не могут являться самостоятельными документами.
3. Мнение Оценщика относительно рыночной стоимости объекта действительно только на дату оценки, указанную в Отчете, и лишь для целей и функций, указанных в Отчете. Оценщик не принимает на себя никакой ответственности за изменение политических, экономических, юридических и иных факторов, которые могут возникнуть после этой даты и повлиять на рыночную ситуацию, и, как следствие, на рыночную стоимость объекта.
4. Отчет об оценке содержит профессиональное мнение Оценщика относительно рыночной стоимости и не является гарантией того, что объект будет продан на свободном рынке по цене, равной стоимости объекта, которая указана в Отчете.
5. Оценщик и Заказчик гарантируют конфиденциальность информации, полученной ими в процессе оценки, за исключением случаев, предусмотренных действующим законодательством Российской Федерации.
6. При проведении анализа и расчетов Оценщик использует исходную информацию об Объекте оценки, переданную Заказчиком. Оценщик не принимает на себя ответственность за достоверность переданной ему Заказчиком исходной информации.
7. Информация, показатели, характеристики и т. д., использованные Оценщиком и содержащиеся в Отчете, берутся Оценщиком из источников, которые, по мнению Оценщика, являются достоверными. Тем не менее, Оценщик не предоставляет гарантии или иные формы подтверждения их полной достоверности. Все использованные Оценщиком в Отчете данные, снабженные ссылками на источники информации, не могут рассматриваться как его собственные утверждения.
8. Оценщик не несет ответственности за юридическое описание прав на Объект оценки или за вопросы, связанные с рассмотрением данных прав.
9. Оценщик предполагает отсутствие каких-либо скрытых (то есть таких, которые невозможно обнаружить при визуальном освидетельствовании объекта) фактов, влияющих на оценку. Оценщик не несет ответственности ни за наличие таких скрытых фактов, ни за необходимость выявления таковых.
10. От Оценщика не требуется давать показания или появляться в суде или других уполномоченных органах, вследствие проведения оценки Объекта оценки, иначе как по официальному вызову суда или других уполномоченных органов.

11. Если в соответствии с законодательством Российской Федерации проведение оценки является обязательным, то с даты оценки до даты составления Отчета об оценке должно пройти не более трех месяцев, за исключением случаев, когда законодательством Российской Федерации установлено иное.
12. Оценщик не проводил технических экспертиз и исходил из отсутствия каких-либо скрытых фактов, влияющих на величину стоимости Объекта оценки, которые не могли быть обнаружены при визуальном осмотре. На Оценщике не лежит ответственность по обнаружению подобных фактов. Комплексное заключение о техническом состоянии объекта недвижимости может быть сделано только после проведения технической экспертизы, которая выполняется специализированными организациями (деятельность лицензируется) и не входит в обязанности Оценщика при проведении работы по оценке.
13. Копия настоящего Отчета, не заверенная надлежащим образом, считается недействительной.
14. Объект оценки оценивался исходя из допущения об отсутствии обременений правами третьих лиц, если иное не оговорено в настоящем Отчете.
15. Оценщик оставляет за собой право включать в состав приложений не все использованные документы, а лишь те, которые представляются ему наиболее существенными для понимания содержания Отчета. При этом в архиве Оценщика будут храниться копии всех существенных материалов, использованных при подготовке Отчета.
16. Все указанные участки используются по назначению – переданы в аренду под сельскохозяйственное использование. Договоры аренды с указанием кадастровых номеров объекта оценки приведены в Приложениях настоящего Отчета. В рамках настоящего Отчета стоимость объектов оценки определяется без учета влияния на стоимость существующих на дату оценки Договоров аренды в силу того, что данные Договоры, исходя из условий, указанных в них, могут быть расторгнуты Арендодателем в одностороннем внесудебном порядке согласно статьи 610 Гражданского кодекса РФ, без возмещения убытков.
17. Приложения к Отчету об оценке являются его неотъемлемой частью.
18. Допущения, связанные с различными этапами расчетов приведены также в виде сносок по тексту настоящего Отчета.

1.6.4. Ограничения оценки

1. Предполагается, что собственником Объектов оценки соблюдены все существующие федеральные законы, законы субъектов Российской Федерации и иные нормативные правовые акты, если не указано иное.

2. Оценка справедливых стоимостей Объектов оценки осуществляется без принятия во внимание, являются ли они предметами залога, состоят ли в споре, под запретом (арестом) и иным образом обременены правами третьих лиц.
3. Предполагается, что собственники Объектов оценки рационально и компетентно управляют принадлежащим им имуществом.
4. Сведения, полученные Исполнителем и содержащиеся в Отчете, считаются достоверными, пока не доказано иное.
5. Предполагается, что документация, предоставленная Управляющей компанией, достоверна. Ответственности Исполнителя за ее неточность не предусматривается
6. Отчет достоверен лишь в полном объеме и лишь в указанных в нем целях. Использование отдельных положений и выводов Отчета вне данного контекста является некорректным.
7. Исполнитель не может разглашать содержание Отчета в целом или по частям без предварительного письменного согласования с Управляющей компанией.
8. По согласованию с Управляющей компанией от Исполнителя не требуется проведение дополнительных работ, если только не будут заключены иные дополнительные соглашения.
9. Исполнитель не несет ответственность за недостоверность предоставленных Управляющей компанией информации и документов, свидетельствующих о правах на Объекты оценки, включая права собственности, иные вещные права, в том числе обременения в виде прав третьих лиц. Информация и документы, подтверждающие права на Объекты оценки, предоставленные Управляющей компанией, предполагаются достоверными. Объекты оценки считаются полностью оборотоспособными и свободными от каких-либо претензий или ограничений, кроме тех, которые оговорены в Отчете.
10. Ни Управляющая компания, ни Исполнитель не могут использовать Отчет иначе, чем это предусмотрено Договором на проведение оценки. Разглашение содержания Отчета возможно только после предварительного письменного согласования с Исполнителем.
11. Исполнитель не обязан участвовать в судебном или административном разбирательстве или свидетельствовать иным способом по поводу произведенной оценки, иначе как по официальному вызову суда или уполномоченного государственного органа
12. Отчет содержит профессиональное мнение Исполнителя относительно наиболее вероятных цен отчуждения оцениваемых объектов на дату оценки и не является гарантией того, что Объекты оценки будут отчуждены на свободном рынке именно по этим ценам.
13. Финансовые и технико-экономические характеристики Объектов оценки, используемые при составлении Отчета, рассчитываются на основании финансовой

отчетности, а также технической документации без проведения аудиторской проверки ее достоверности, инвентаризации имущества, а также технической экспертизы.

14. Все фотографии, графики, схемы, диаграммы и иные материалы используются в Отчете исключительно в целях повышения наглядности представления об оцениваемых объектах и не должны использоваться в других целях.
15. Мнение Исполнителя относительно справедливых стоимостей Объектов оценки действительно на дату оценки. Исполнитель не принимает на себя никакой ответственности за изменение политических, административных, экономических, юридических и иных факторов, которые могут возникнуть после этой даты и повлиять на рыночную ситуацию, а, следовательно, и на справедливые стоимости объектов.

Указанные допущения и ограничения являются базовыми. В случае выявления дополнительных ограничений и допущений Исполнитель указывает их в Отчете об оценке.

1.7. Основные факты и выводы

Основание для проведения Оценщиком оценки Объекта оценки:	Договор об оценке имущества, составляющего Закрытый рентный паевой инвестиционный фонд «Капитальные вложения» от «21» февраля 2025 года №493-ДО/25 и Задание на оценку №02 от 12 мая 2025 года.
Общая информация, идентифицирующая Объект оценки:	<p>Земельные участки, в составе 1 055 земельных участков сельскохозяйственного назначения, разрешенное использование - для сельскохозяйственного производства, общей площадью 145 155,17 га, в том числе:</p> <ul style="list-style-type: none">• 1 016 земельных участков, общей площадью 140 739 га, расположенных в Пензенской области;• 38 земельных участков, общей площадью 4 234 га, расположенных в Саратовской области;• 1 земельный участок, общей площадью 182 га, расположенный в Алтайском крае. <p>Пообъектный перечень земельных участков в составе Объекта оценки с указанием индивидуальных параметров, позволяющих их идентифицировать, приведен в Таблице 2.1</p> <p>Определяется 100% доля в праве общей долевой собственности.</p>
Результат справедливой стоимости, полученный при применении сравнительного подхода (НДС не облагается) для Объекта оценки:	<p>7 540 649 700 (Семь миллиардов пятьсот сорок миллионов шестьсот сорок девять тысяч семьсот) рублей.</p> <p>Пообъектно результат приведен в Таблице 5.2 настоящего Отчета.</p>
Результат справедливой стоимости, полученный при применении затратного подхода (НДС не облагается) для Объекта оценки:	Обоснованно не применялся.
Результат справедливой стоимости, полученный при применении доходного подхода (НДС не облагается) для Объекта оценки:	Обоснованно не применялся.
Итоговая справедливая величина стоимости объекта оценки (НДС не облагается):	<p>7 540 649 700 (Семь миллиардов пятьсот сорок миллионов шестьсот сорок девять тысяч семьсот) рублей.</p> <p>Пообъектно результат приведен в Таблице 7.1 настоящего Отчета.</p>
Ограничения и пределы применения полученной итоговой стоимости:	Результат оценки достоверен только для предполагаемого использования результатов оценки с учетом допущений и ограничений, приведенных в разделе 1.6 настоящего Отчета.
Номер и дата составления отчета:	№493-ДО/25/2 от 12.05.2025 г.

Оценщик

О.В. Садовский

2. ОПИСАНИЕ ОБЪЕКТОВ ОЦЕНКИ

2.1. Перечень документов, устанавливающих характеристики Объектов оценки

При проведении работ по определению стоимости Объектов оценки, Оценщик использовал информацию, содержащую количественные и качественные характеристики имущества, предоставленную Заказчиком в виде копий документов на бумажных и/или электронных носителях (копии представлены в Приложении к Отчету):

- Выписки из ЕГРН.
- Договоры аренды.

Помимо информации, предоставленной Заказчиком оценки, Оценщик основывался и на иных данных, полученных им из общедоступных источников информации, а также в ходе собственных исследований.

2.2. Перечень использованных при проведении оценки Объекта оценки данных с указанием источников их получения

При подготовке данного Отчёта Оценщиком были использованы следующие материалы:

Нормативные акты:

1. Гражданский кодекс Российской Федерации. С постатейным приложением материалов практики КС РФ, ВС РФ, ВАС РФ / Сост. Д. В. Мурзин. – 3-е изд-е перераб. И доп. – М.: Издательство НОРМА, 2003. – 1 024 с.
2. Федеральный закон от 29.07.98 г. №135-ФЗ «Об оценочной деятельности в Российской Федерации».

Стандарты оценки:

3. Федеральный стандарт оценки «Структура федеральных стандартов оценки и основные понятия, используемые в федеральных стандартах оценки (ФСО I)», утвержденный Приказом Минэкономразвития России от 14 апреля 2022 г. № 200;
4. Федеральный стандарт оценки «Виды стоимости (ФСО II)», утвержденный Приказом Минэкономразвития России от 14 апреля 2022 г. № 200;
5. Федеральный стандарт оценки «Процесс оценки (ФСО III)», утвержденный Приказом Минэкономразвития России от 14 апреля 2022 г. № 200;
6. Федеральный стандарт оценки «Задание на оценку (ФСО IV)», утвержденный Приказом Минэкономразвития России от 14 апреля 2022 г. № 200;
7. Федеральный стандарт оценки «Подходы и методы оценки (ФСО V)», утвержденный Приказом Минэкономразвития России от 14 апреля 2022 г. № 200;
8. Федеральный стандарт оценки «Отчет об оценке (ФСО VI)», утвержденный Приказом Минэкономразвития России от 14 апреля 2022 г. № 200;
9. Приказ Министерства экономического развития Российской Федерации (Минэкономразвития России) от 25 сентября 2014 г № 611 «Об утверждении федерального стандарта оценки «Оценка недвижимости (ФСО №7)».

10. Международный стандарт финансовой отчетности (IFRS) 13 «Оценка справедливой стоимости».
11. Международные стандарты оценки МСО 2017 (Международный Комитет по Стандартам Оценки Имущества (МКСОИ), 2017 г.).
12. Стандарты и правила оценки Некоммерческого партнерства Саморегулируемой организации «Деловой Союз Оценщиков» (НП СРО «ДСО»).

Научная литература:

13. Оценка недвижимости: Учебник / Под. Ред. А.Г. Грязновой, М.А. Федотовой. – М.: Финансы и статистика, 2005.
14. Оценка стоимости земельных участков: Учебное пособие / В.И. Петров; под. ред. М.А. Федотовой. – 3-е изд. перераб. и доп. – М.: КНОРУС, 2010.
15. Фридман Д., Ордуэй Н. Анализ и оценка приносящей доход недвижимости. - М, 1995.
16. Шевчук Д. А. Оценка недвижимости и управление собственностью. – Ростов – на- Дону: Феникс, 2007.
17. Севостьянов А. В. Экономическая оценка недвижимости и инвестиций. М.: Академия, 2008.
18. Основы оценки стоимости недвижимости. М.: Международная академия оценки и консалтинга, 2004.

Информационные Интернет-ресурсы:

19. Портал недвижимости - <https://www.avito.ru> и др.

Документы, предоставленные Заказчиком:

См. раздел 2.1. настоящего Отчета.

2.3. Осмотр Объектов оценки

В рамках настоящего Отчета осмотр и фотофиксация Объектов оценки не производились, Оценщик использовал информацию со спутниковых карт. Данный факт, по мнению Оценщика, не влияет на итоговый результат стоимости, при использовании предположения о том, что земельные участки используются или могут использоваться согласно текущему назначению.

2.4. Характеристика имущественных прав на Объекты оценки

Объекты оценки принадлежат на праве собственности - общая долевая собственность - владельцам инвестиционных паев Закрытого рентного паевого инвестиционного фонда «Капитальные вложения», данные о которых устанавливаются на основании данных лицевых счетов владельцев инвестиционных паев в реестре владельцев инвестиционных паев и счетов депо владельцев инвестиционных паев.

Информация об имущественных правах, их реквизитах и ограничениях (обременениях) приведена в таблице ниже.

В рамках настоящего Отчета, учитывая цель оценки, а также факт того, что Оценщик не обладает документально подтвержденными имущественными правами третьих лиц в отношении оцениваемых объектов недвижимости, ограничений в использовании и обременений, а также

экологического загрязнения и отсутствия в задании на оценку иных сведений, согласно ФСО №7 - стоимость оцениваемых объектов определяется оценщиком исходя из предположения об отсутствии таких прав, ограничений в использовании, обременений и загрязнений.

Таблица 2.1. Информация об имущественных правах, их реквизитах и ограничениях (обременениях) Объектов оценки

Кадастровый номер	Район	Адреса объектов оценки	Выписка ЕГРН	Обременения ⁴	Площадь участка, кв.м.
Объект № 1: Алтайский край					
22:55:0:0189	Усть-Пристанский	Алтайский край, Усть-Пристанский район, примерно в 200 м. по направлению на восток от ориентира с.Вяткино, расположенного за пределами участка	Выписка из Единого государственного реестра недвижимости об объекте недвижимости от 22.03.2019 № 99/2019/252170718	Доверительное управление Общество с ограниченной ответственностью "Управляющая компания "Навигатор", ИНН: 7725206241 с 26.10.2018 по 30.12.2020	1 820 000
Объект № 2: Пензенская область					
58:12:6801001:7	Колышлейский	Участок находится примерно в 1300 м по направлению на северо-запад от ориентира здания школы, расположенного за пределами участка, адрес ориентира: Пензенская область, Колышлейский район, с.Халтурино, ул.Садовая, д.31	Выписка из Единого государственного реестра недвижимости об объекте недвижимости от 22.03.2019 № 99/2019/252180831	Доверительное управление Общество с ограниченной ответственностью "Управляющая компания "Навигатор", ИНН: 7725206241 с 26.01.2006 по 30.12.2020 Аренда, Общество с ограниченной ответственностью "Голд Агро", ИНН: 5834026990 до 30.12.2020	1 664 530
58:12:7001001:27	Колышлейский	Участок находится примерно в 610 м по направлению на юг от ориентира здания школы, расположенного за пределами участка, адрес ориентира: Пензенская область, Колышлейский район, с.Халтурино, ул.Садовая, д.31	Выписка из Единого государственного реестра недвижимости об объекте недвижимости от 22.03.2019 № 99/2019/252181342	Доверительное управление Общество с ограниченной ответственностью "Управляющая компания "Навигатор", ИНН: 7725206241 с 26.01.2006 по 30.12.2020 Аренда, Общество с ограниченной ответственностью "Голд Агро", ИНН: 5834026990 до 30.12.2020	550 822
58:12:7001001:28	Колышлейский	Участок находится примерно в 4830 м по направлению на юго-запад от ориентира здания школы, расположенного за пределами участка, адрес ориентира: Пензенская область, Колышлейский район, с.Халтурино, ул.Садовая, д.31	Выписка из Единого государственного реестра недвижимости об объекте недвижимости от 22.03.2019 № 99/2019/252182080	Доверительное управление Общество с ограниченной ответственностью "Управляющая компания "Навигатор", ИНН: 7725206241 с 26.01.2006 по 30.12.2020 Аренда, Общество с ограниченной ответственностью "Голд Агро", ИНН: 5834026990 до 30.12.2020	1 733 844
58:12:7001001:29	Колышлейский	Участок находится примерно в 3620 м по направлению на юго-запад от ориентира здания школы, расположенного за пределами участка, адрес ориентира: Пензенская область, Колышлейский район, с.Халтурино, ул.Садовая, д.31	Выписка из Единого государственного реестра недвижимости об объекте недвижимости от 22.03.2019 № 99/2019/252182292	Доверительное управление Общество с ограниченной ответственностью "Управляющая компания "Навигатор", ИНН: 7725206241 с 26.01.2006 по 30.12.2020 Аренда, Общество с ограниченной ответственностью "Голд Агро", ИНН: 5834026990 до 30.12.2020	1 706 694
58:12:7001001:30	Колышлейский	Участок находится примерно в 1890 м по направлению на юг от ориентира здания школы, расположенного за пределами участка, адрес ориентира: Пензенская область, Колышлейский район, с.Халтурино, ул.Садовая, д.31	Выписка из Единого государственного реестра недвижимости об объекте недвижимости от 22.03.2019 № 99/2019/252182676	Доверительное управление Общество с ограниченной ответственностью "Управляющая компания "Навигатор", ИНН: 7725206241 с 26.01.2006 по 30.12.2020 Аренда, Общество с ограниченной ответственностью "Голд Агро", ИНН: 5834026990 до 30.12.2020	1 775 216
58:12:7001001:31	Колышлейский	Участок находится примерно в 6050 м по направлению на запад от ориентира здания школы, расположенного за пределами участка, адрес ориентира: Пензенская область, Колышлейский район, с.Халтурино, ул.Садовая, д.31	Выписка из Единого государственного реестра недвижимости об объекте недвижимости от 22.03.2019 № 99/2019/252184074	Доверительное управление Общество с ограниченной ответственностью "Управляющая компания "Навигатор", ИНН: 7725206241 с 26.01.2006 по 30.12.2020 Аренда, Общество с ограниченной ответственностью "Голд Агро", ИНН: 5834026990 до 30.12.2020	1 845 351
58:12:7001001:32	Колышлейский	Участок находится примерно в 7055 м по направлению на юго-запад от ориентира здания школы, расположенного за пределами участка, адрес ориентира: Пензенская область, Колышлейский район, с.Халтурино, ул.Садовая, д.31	Выписка из Единого государственного реестра недвижимости об объекте недвижимости от 22.03.2019 № 99/2019/252184476	Доверительное управление Общество с ограниченной ответственностью "Управляющая компания "Навигатор", ИНН: 7725206241 с 26.01.2006 по 30.12.2020 Аренда, Общество с ограниченной ответственностью "Голд Агро", ИНН: 5834026990 до 30.12.2020	1 779 980
58:12:7001001:33	Колышлейский	Участок находится примерно в 5370 м по направлению на юго-запад от ориентира здания школы, расположенного за пределами участка, адрес ориентира: Пензенская область, Колышлейский район, с.Халтурино, ул.Садовая, д.31	Выписка из Единого государственного реестра недвижимости об объекте недвижимости от 22.03.2019 № 99/2019/252185062	Доверительное управление Общество с ограниченной ответственностью "Управляющая компания "Навигатор", ИНН: 7725206241 с 26.01.2006 по 30.12.2020 Аренда, Общество с ограниченной ответственностью "Голд Агро", ИНН: 5834026990 до 30.12.2020	2 129 993

⁴ Указан согласно предоставленным Выпискам из ЕГРН. В рамках изменения управляющей компании Закрытого рентного паевого инвестиционного фонда «Капитальные вложения» - текущее фактическое обременение: доверительное управление Общество с ограниченной ответственностью " Менеджмент-консалтинг ", ИНН: 7702203678. Учитывая, что фактические физические параметры земельных участков, как-то их расположение, назначение и площади, отраженные в предоставленных Заказчиком выписках из ЕГРН не претерпели изменений, Оценщик считает возможным использовать информацию их предоставленных выписках для целей определения справедливой стоимости Объекта оценки. Копии выписок из ЕГРН приведены в Томе II настоящего Отчета

Кадастровый номер	Район	Адреса объектов оценки	Выписка ЕГРН	Обременения ⁴	Площадь участка, кв.м.
58:12:7003005:47	Кольшлейский	Кольшлейский район, с.Березовка, ул.Первомайская, д.9 Участок находится примерно в 7990 м по направлению на северо-запад от ориентира жилой дом, расположенного за пределами участка, адрес ориентира: Пензенская область, Кольшлейский район, с.Березовка, ул.Первомайская, д.9	Выписка из Единого государственного реестра недвижимости об объекте недвижимости от 25.03.2019 № 99/2019/252648355	Доверительное управление Общество с ограниченной ответственностью "Управляющая компания "Навигатор", ИНН: 7725206241 с 26.01.2006 по 30.12.2020 Аренда, Общество с ограниченной ответственностью "Голд Агро", ИНН: 5834026990 до 30.12.2020	933 012
58:12:7003005:45	Кольшлейский	Участок находится примерно в 6410 м по направлению на северо-запад от ориентира жилой дом, расположенного за пределами участка, адрес ориентира: Пензенская область, Кольшлейский район, с.Березовка, ул.Первомайская, д.9	Выписка из Единого государственного реестра недвижимости об объекте недвижимости от 25.03.2019 № 99/2019/252648293	Доверительное управление Общество с ограниченной ответственностью "Управляющая компания "Навигатор", ИНН: 7725206241 с 26.01.2006 по 30.12.2020 Аренда, Общество с ограниченной ответственностью "Голд Агро", ИНН: 5834026990 до 30.12.2020	1 149 291
58:12:7401001:32	Кольшлейский	Участок находится примерно в 2430 м по направлению на северо-восток от ориентира жилой дом, расположенного за пределами участка, адрес ориентира: Пензенская область, Кольшлейский район, с.Березовка, ул.Первомайская, д.9	Выписка из Единого государственного реестра недвижимости об объекте недвижимости от 25.03.2019 № 99/2019/252647462	Доверительное управление Общество с ограниченной ответственностью "Управляющая компания "Навигатор", ИНН: 7725206241 с 26.01.2006 по 30.12.2020 Аренда, Общество с ограниченной ответственностью "Голд Агро", ИНН: 5834026990 до 30.12.2020	1 106 664
58:12:7202005:199	Кольшлейский	Участок находится примерно в 1580 м по направлению на северо-восток от ориентира жилой дом, расположенного за пределами участка, адрес ориентира: Пензенская область, Кольшлейский район, с.Березовка, ул.Первомайская, д.9	Выписка из Единого государственного реестра недвижимости об объекте недвижимости от 25.03.2019 № 99/2019/252648005	Доверительное управление Общество с ограниченной ответственностью "Управляющая компания "Навигатор", ИНН: 7725206241 с 26.01.2006 по 30.12.2020 Аренда, Общество с ограниченной ответственностью "Голд Агро", ИНН: 5834026990 до 30.12.2020	1 018 274
58:12:7202001:134	Кольшлейский	Участок находится примерно в 3120 м по направлению на северо-восток от ориентира жилой дом, расположенного за пределами участка, адрес ориентира: Пензенская область, Кольшлейский район, с.Березовка, ул.Первомайская, д.9	Выписка из Единого государственного реестра недвижимости об объекте недвижимости от 25.03.2019 № 99/2019/252647754	Доверительное управление Общество с ограниченной ответственностью "Управляющая компания "Навигатор", ИНН: 7725206241 с 26.01.2006 по 30.12.2020 Аренда, Общество с ограниченной ответственностью "Голд Агро", ИНН: 5834026990 до 30.12.2020	41 431
58:17:0060105:29	Малосердобинский	местонахождение установлено относительно ориентира, расположенного за пределами участка. Ориентир здание администрации Дружяевского сельсовета. Участок находится примерно в 4500 м. от ориентира по направлению на юг. Почтовый адрес ориентира: Пензенская область, Малосердобинский район, Старославкинский с/с, с. Дружяевка, ул. Молодежная, д. 35/1, из земель АО "Дружяевка"	Выписка из Единого государственного реестра недвижимости об объекте недвижимости от 25.03.2019 № 99/2019/252647705	Доверительное управление Общество с ограниченной ответственностью "Управляющая компания "Навигатор", ИНН: 7725206241 с 26.01.2006 по 30.12.2020 Аренда, Общество с ограниченной ответственностью "Голд Агро", ИНН: 5834026990 до 30.12.2020	987 000
58:17:0130202:43	Малосердобинский	местонахождение установлено относительно ориентира, расположенного за пределами участка. Ориентир здание администрации Дружяевского сельсовета. Участок находится примерно в 3700 м. от ориентира по направлению на юг. Почтовый адрес ориентира: Пензенская область, Малосердобинский район, Старославкинский с/с, с. Дружяевка, ул. Молодежная, дом 35/1, из земель АО "Дружяевка"	Выписка из Единого государственного реестра недвижимости об объекте недвижимости от 25.03.2019 № 99/2019/252648031	Доверительное управление Общество с ограниченной ответственностью "Управляющая компания "Навигатор", ИНН: 7725206241 с 26.01.2006 по 30.12.2020 Аренда, Общество с ограниченной ответственностью "Агро Платинум", ИНН: 5822003540 до 30.12.2020	795 000
58:17:0060301:75	Малосердобинский	местонахождение установлено относительно ориентира, расположенного за пределами участка. Ориентир жилой дом. Участок находится примерно в 6650 м. от ориентира по направлению на юго-восток. Почтовый адрес ориентира: Пензенская область, Малосердобинский район, Ключевский с/с, с. Ключи, ул. Медовая, д. 18-а	Выписка из Единого государственного реестра недвижимости об объекте недвижимости от 25.03.2019 № 99/2019/252649291	Доверительное управление Общество с ограниченной ответственностью "Управляющая компания "Навигатор", ИНН: 7725206241 с 26.01.2006 по 30.12.2020 Аренда, Общество с ограниченной ответственностью "Агро Платинум", ИНН: 5822003540 до 30.12.2020	2 317 000
58:17:0060301:76	Малосердобинский	местонахождение установлено относительно ориентира, расположенного за пределами участка. Ориентир жилой дом. Участок находится примерно в 6360 м. от ориентира по направлению на юго-восток. Почтовый адрес	Выписка из Единого государственного реестра недвижимости об объекте недвижимости от 25.03.2019 № 99/2019/252649083	Доверительное управление Общество с ограниченной ответственностью "Управляющая компания "Навигатор", ИНН: 7725206241 с 26.01.2006 по 30.12.2020 Аренда, Общество с ограниченной ответственностью "Агро Платинум", ИНН: 5822003540 до 30.12.2020	168 000

Кадастровый номер	Район	Адреса объектов оценки	Выписка ЕГРН	Обременения ⁴	Площадь участка, кв.м.
58:17:0060401:58	Малосердобинский	ориентира: Пензенская область, Малосердобинский район, Ключевский с/с, с. Ключи, ул. Медовая, д. 18-а Местонахождение установлено относительно ориентира, расположенного за пределами участка. Ориентир жилой дом. Участок находится примерно в 4550 м. от ориентира по направлению на восток. Почтовый адрес ориентира: Пензенская область, Малосердобинский район, Ключевский с/с, с. Ключи, ул. Медовая, дом. 18-а	Выписка из Единого государственного реестра недвижимости об объекте недвижимости от 25.03.2019 № 99/2019/252648666	Доверительное управление Общество с ограниченной ответственностью "Управляющая компания "Навигатор", ИНН: 7725206241 с 26.01.2006 по 30.12.2020 Аренда, Общество с ограниченной ответственностью "Агро Платинум", ИНН: 5822003540 до 30.12.2020	770 000
58:17:0060401:60	Малосердобинский	местонахождение установлено относительно ориентира, расположенного за пределами участка. Ориентир жилой дом. Участок находится примерно в 6120 м. от ориентира по направлению на северо-восток. Почтовый адрес ориентира: Пензенская область, Малосердобинский район, Ключевский с/с, с. Ключи, ул. Медовая, д. 18-а	Выписка из Единого государственного реестра недвижимости об объекте недвижимости от 25.03.2019 № 99/2019/252649805	Доверительное управление Общество с ограниченной ответственностью "Управляющая компания "Навигатор", ИНН: 7725206241 с 26.01.2006 по 30.12.2020 Аренда, Общество с ограниченной ответственностью "Агро Платинум", ИНН: 5822003540 до 30.12.2020	546 000
58:17:0060104:24	Малосердобинский	местонахождение установлено относительно ориентира, расположенного за пределами участка. Ориентир здание администрации Дружаевского сельсовета. Участок находится примерно в 4950 м. от ориентира по направлению на восток. Почтовый адрес ориентира: Пензенская область, Малосердобинский район, Старославкинский с/с, с. Старое Славкино, ул. Молодежная, д. 2, из земель СПК "Славкинский"	Выписка из Единого государственного реестра недвижимости об объекте недвижимости от 25.03.2019 № 99/2019/252649163	Доверительное управление Общество с ограниченной ответственностью "Управляющая компания "Навигатор", ИНН: 7725206241 с 26.01.2006 по 30.12.2020 Аренда, Общество с ограниченной ответственностью "Агро Платинум", ИНН: 5822003540 до 30.12.2020	2 281 300
58:17:0060105:30	Малосердобинский	местонахождение установлено относительно ориентира, расположенного за пределами участка. Ориентир здание администрации Дружаевского сельсовета. Участок находится примерно в 940 м. от ориентира по направлению на юг. Почтовый адрес ориентира: Пензенская область, Малосердобинский район, Старославкинский с/с, с. Дружаевка, ул. Молодежная, д. 35/1, из земель АО "Дружаевка"	Выписка из Единого государственного реестра недвижимости об объекте недвижимости от 25.03.2019 № 99/2019/252649403	Доверительное управление Общество с ограниченной ответственностью "Управляющая компания "Навигатор", ИНН: 7725206241 с 26.01.2006 по 30.12.2020 Аренда, Общество с ограниченной ответственностью "Агро Платинум", ИНН: 5822003540 до 30.12.2020	345 000
58:17:0060401:59	Малосердобинский	местонахождение установлено относительно ориентира, расположенного за пределами участка. Ориентир жилой дом. Участок находится примерно в 5270 м. от ориентира по направлению на северо-восток. Почтовый адрес ориентира: Пензенская область, Малосердобинский район, Ключевский с/с, с. Ключи, ул. Медовая, д. 18-а	Выписка из Единого государственного реестра недвижимости об объекте недвижимости от 25.03.2019 № 99/2019/252650343	Доверительное управление Общество с ограниченной ответственностью "Управляющая компания "Навигатор", ИНН: 7725206241 с 26.01.2006 по 30.12.2020 Аренда, Общество с ограниченной ответственностью "Агро Платинум", ИНН: 5822003540 до 30.12.2020	535 000
58:17:0060401:57	Малосердобинский	местонахождение установлено относительно ориентира, расположенного за пределами участка. Ориентир жилой дом. Участок находится примерно в 4700 м. от ориентира по направлению на северо-восток. Почтовый адрес ориентира: Пензенская область, Малосердобинский район, Ключевский с/с, с. Ключи, ул. Медовая, д. 18-а	Выписка из Единого государственного реестра недвижимости об объекте недвижимости от 25.03.2019 № 99/2019/252648688	Доверительное управление Общество с ограниченной ответственностью "Управляющая компания "Навигатор", ИНН: 7725206241 с 26.01.2006 по 30.12.2020 Аренда, Общество с ограниченной ответственностью "Агро Платинум", ИНН: 5822003540 до 30.12.2020	695 000
58:17:0000000:101	Малосердобинский	Пензенская область, р-н Малосердобинский, примерно в 3,7 км по направлению на северо-запад от с. Чунаки	Выписка из Единого государственного реестра недвижимости об объекте недвижимости от 25.03.2019 № 99/2019/252649330	Доверительное управление Общество с ограниченной ответственностью "Управляющая компания "Навигатор", ИНН: 7725206241 с 26.01.2006 по 30.12.2020 Аренда, Общество с ограниченной ответственностью "Агро Платинум", ИНН: 5822003540 до 30.12.2020	13 200 000
58:17:0010501:9	Малосердобинский	Участок находится примерно в 5500 м по направлению на запад от ориентира школа, расположенного за пределами участка, адрес ориентира: р-н Малосердобинский, с. Новое Демкино, ул. Звездная, д.23	Выписка из Единого государственного реестра недвижимости об объекте недвижимости от 25.03.2019 № 99/2019/252648948	Доверительное управление Общество с ограниченной ответственностью "Управляющая компания "Навигатор", ИНН: 7725206241 с 26.01.2006 по 30.12.2020 Аренда, Общество с ограниченной ответственностью "Агро Платинум", ИНН: 5822003540 до 30.12.2020	3 007 423

Кадастровый номер	Район	Адреса объектов оценки	Выписка ЕГРН	Обременения ⁴	Площадь участка, кв.м.
		расположенного за пределами участка, адрес ориентира: Пензенская область, Малосердобинский район, с. Дружбаевка, ул. Набережная, 14 а.		компания "Навигатор", ИНН: 7725206241 с 26.01.2006 по 30.12.2020 Аренда, Общество с ограниченной ответственностью "Терра", ИНН: 7729719653; Общество с ограниченной ответственностью "Агро Платинум", ИНН: 5822003540 по 30.12.2020	
58:17:0130101:8	Малосердобинский	Участок находится примерно в 2400 м по направлению на северо-восток от ориентира школа, расположенного за пределами участка, адрес ориентира: р-н Малосердобинский, с. Новое Демкино, ул. Звездная, д.23	Выписка из Единого государственного реестра недвижимости об объекте недвижимости от 25.03.2019 № 99/2019/252649620	Доверительное управление Общество с ограниченной ответственностью "Управляющая компания "Навигатор", ИНН: 7725206241 с 26.01.2006 по 30.12.2020 Аренда, Общество с ограниченной ответственностью "Агро Платинум", ИНН: 5822003540 до 30.12.2020	321 363
58:17:0010101:16	Малосердобинский	Участок находится примерно в 103000 м по направлению на запад от ориентира строение, расположенного за пределами участка, адрес ориентира: Пензенская область, Малосердобинский район, с. Дружбаевка, ул. Набережная, 14 а.	Выписка из Единого государственного реестра недвижимости об объекте недвижимости от 25.03.2019 № 99/2019/252649888	Доверительное управление Общество с ограниченной ответственностью "Управляющая компания "Навигатор", ИНН: 7725206241 с 26.01.2006 по 30.12.2020 Аренда, Общество с ограниченной ответственностью "Агро Платинум", ИНН: 5822003540 до 30.12.2020	884 322
58:17:0000000:232	Малосердобинский	обл. Пензенская, р-н Малосердобинский, с. Дружбаевка, ул. Набережная, д. 14а	Выписка из Единого государственного реестра недвижимости об объекте недвижимости от 25.03.2019 № 99/2019/252650367	Доверительное управление Общество с ограниченной ответственностью "Управляющая компания "Навигатор", ИНН: 7725206241 с 26.01.2006 по 30.12.2020 Аренда, Общество с ограниченной ответственностью "Агро Платинум", ИНН: 5822003540 до 30.12.2020	7 734 183
58:03:0000000:43	Бековский	Пензенская область, Бековский район, местоположение установлено относительно ориентира АО "Яковлевское"	Выписка из Единого государственного реестра недвижимости об объекте недвижимости от 25.03.2019 № 99/2019/252649283	Доверительное управление Общество с ограниченной ответственностью "Управляющая компания "Навигатор", ИНН: 7725206241 с 26.01.2006 по 30.12.2020 Аренда, Общество с ограниченной ответственностью "БековоАгро", ИНН: 5808005369 до 30.12.2020	42 298 000
58:03:0000000:48	Бековский	Пензенская область, Бековский район, местоположение установлено относительно ориентира АО "Мачинское"	Выписка из Единого государственного реестра недвижимости об объекте недвижимости от 25.03.2019 № 99/2019/252649127	Доверительное управление Общество с ограниченной ответственностью "Управляющая компания "Навигатор", ИНН: 7725206241 с 26.01.2006 по 30.12.2020 Аренда, Общество с ограниченной ответственностью "БековоАгро", ИНН: 5808005369 до 30.12.2020	17 808 000
58:03:0000000:46	Бековский	Пензенская область, Бековский район, местоположение установлено относительно ориентира АО "Александровское", расположенного в границах участка	Выписка из Единого государственного реестра недвижимости об объекте недвижимости от 25.03.2019 № 99/2019/252649186	Доверительное управление Общество с ограниченной ответственностью "Управляющая компания "Навигатор", ИНН: 7725206241 с 26.01.2006 по 30.12.2020 Аренда, Общество с ограниченной ответственностью "БековоАгро", ИНН: 5808005369 до 30.12.2020	8 103 000
58:03:0000000:73	Бековский	Пензенская область, Бековский район, местоположение установлено относительно ориентира Бековский район, АО "Яковлевское", расположенного в границах участка	Выписка из Единого государственного реестра недвижимости об объекте недвижимости от 25.03.2019 № 99/2019/252650288	Доверительное управление Общество с ограниченной ответственностью "Управляющая компания "Навигатор", ИНН: 7725206241 с 26.01.2006 по 30.12.2020 Аренда, Общество с ограниченной ответственностью "БековоАгро", ИНН: 5808005369 до 30.12.2020	900 000
58:03:0000000:55	Бековский	Пензенская область, Бековский район, местоположение установлено относительно ориентира Бековский район, СПК "Ивановский", расположенного в границах участка	Выписка из Единого государственного реестра недвижимости об объекте недвижимости от 25.03.2019 № 99/2019/252650273	Доверительное управление Общество с ограниченной ответственностью "Управляющая компания "Навигатор", ИНН: 7725206241 с 26.01.2006 по 30.12.2020 Аренда, Общество с ограниченной ответственностью "БековоАгро", ИНН: 5808005369 до 30.12.2020	25 160 200
58:03:0000000:53	Бековский	Пензенская область, Бековский район, установлено относительно ориентира Бековский район, СПК "Никольский", расположенного в границах участка	Выписка из Единого государственного реестра недвижимости об объекте недвижимости от 25.03.2019 № 99/2019/252650243	Доверительное управление Общество с ограниченной ответственностью "Управляющая компания "Навигатор", ИНН: 7725206241 с 26.01.2006 по 30.12.2020 Аренда, Общество с ограниченной ответственностью "БековоАгро", ИНН: 5808005369 до 30.12.2020	16 021 000
58:17:0000000:56	Малосердобинский	Участок находится примерно в 6600 м по направлению на юг от ориентира: Пензенская область, Малосердобинский район, Сапологовская сельская администрация, с. Саполга, расположенного за пределами участка.	Выписка из Единого государственного реестра недвижимости об объекте недвижимости от 25.03.2019 № 99/2019/252650108	Доверительное управление Общество с ограниченной ответственностью "Управляющая компания "Навигатор", ИНН: 7725206241 с 26.01.2006 по 30.12.2020 Аренда, Общество с ограниченной ответственностью "БековоАгро", ИНН: 5808005369 до 30.12.2020	3 710 100
58:03:0000000:87	Бековский	Пензенская обл., Бековский район, с/с Пяшинский, в границах плана АО "Пяшинское"	Выписка из Единого государственного реестра недвижимости об объекте недвижимости от 25.03.2019 № 99/2019/252650888	Доверительное управление Общество с ограниченной ответственностью "Управляющая компания "Навигатор", ИНН: 7725206241 с 26.01.2006 по 30.12.2020 Аренда, Общество с ограниченной ответственностью "Терра", ИНН: 7729719653; Общество с ограниченной ответственностью "Агро Платинум", ИНН: 5822003540 по 30.12.2020	6 800 000
58:03:0000000:76	Бековский	Пензенская область, Бековский район, местоположение установлено относительно	Выписка из Единого государственного реестра недвижимости об объекте недвижимости от 25.03.2019 № 99/2019/252649661	Доверительное управление Общество с ограниченной ответственностью "Управляющая	1 184 000

Кадастровый номер	Район	Адреса объектов оценки	Выписка ЕГРН	Обременения ⁴	Площадь участка, кв.м.
		ориентира Бековский район, СПК "Никольский", расположенного в границах участка		компания "Навигатор", ИНН: 7725206241 с 26.01.2006 по 30.12.2020 Аренда, Общество с ограниченной ответственностью "БековоАгро", ИНН: 5808005369 до 30.12.2020	
58:17:0190302:18	Малосердобинский	Участок находится примерно в 4500 м по направлению на юг от ориентира здание, расположенного за пределами участка, адрес ориентира: Пензенская область, Малосердобинский район, с/с Топловский с.Топлое , ул.Зажигина, д.1	Выписка из Единого государственного реестра недвижимости об объекте недвижимости от 25.03.2019 № 99/2019/252648899	Доверительное управление Общество с ограниченной ответственностью "Управляющая компания "Навигатор", ИНН: 7725206241 с 26.01.2006 по 30.12.2020 Аренда, Общество с ограниченной ответственностью "Агро Платинум", ИНН: 5822003540 до 30.12.2020	266 064
58:17:0190302:19	Малосердобинский	Участок находится примерно в 2000 м по направлению на северо-запад от ориентира здание, расположенного за пределами участка, адрес ориентира: Пензенская область, Малосердобинский район, с/с Топловский с.Топлое , ул.Зажигина, д.1	Выписка из Единого государственного реестра недвижимости об объекте недвижимости от 25.03.2019 № 99/2019/252655010	Доверительное управление Общество с ограниченной ответственностью "Управляющая компания "Навигатор", ИНН: 7725206241 с 26.01.2006 по 30.12.2020 Аренда, Общество с ограниченной ответственностью "Агро Платинум", ИНН: 5822003540 до 30.12.2020	4 112 924
58:17:0190302:16	Малосердобинский	Участок находится примерно в 1500 м по направлению на запад от ориентира здание, расположенного за пределами участка, адрес ориентира: Пензенская область, Малосердобинский район, с/с Топловский с.Топлое , ул.Зажигина, д.1	Выписка из Единого государственного реестра недвижимости об объекте недвижимости от 25.03.2019 № 99/2019/252655565	Доверительное управление Общество с ограниченной ответственностью "Управляющая компания "Навигатор", ИНН: 7725206241 с 26.01.2006 по 30.12.2020 Аренда, Общество с ограниченной ответственностью "Агро Платинум", ИНН: 5822003540 до 30.12.2020	2 994 695
58:17:0190302:15	Малосердобинский	Участок находится примерно в 2000 м по направлению на юго-запад от ориентира здание, расположенного за пределами участка, адрес ориентира: Пензенская область, Малосердобинский район, с/с Топловский с.Топлое , ул.Зажигина, д.1	Выписка из Единого государственного реестра недвижимости об объекте недвижимости от 25.03.2019 № 99/2019/252655593	Доверительное управление Общество с ограниченной ответственностью "Управляющая компания "Навигатор", ИНН: 7725206241 с 26.01.2006 по 30.12.2020 Аренда, Общество с ограниченной ответственностью "Агро Платинум", ИНН: 5822003540 до 30.12.2020	3 885 151
58:17:0190302:17	Малосердобинский	Участок находится примерно в 2500 м по направлению на юго-запад от ориентира здание, расположенного за пределами участка, адрес ориентира: Пензенская область, Малосердобинский район, с/с Топловский с.Топлое , ул.Зажигина, д.1	Выписка из Единого государственного реестра недвижимости об объекте недвижимости от 25.03.2019 № 99/2019/252654938	Доверительное управление Общество с ограниченной ответственностью "Управляющая компания "Навигатор", ИНН: 7725206241 с 26.01.2006 по 30.12.2020 Аренда, Общество с ограниченной ответственностью "Агро Платинум", ИНН: 5822003540 до 30.12.2020	337 710
58:17:0190402:29	Малосердобинский	Участок находится примерно в 5000 м по направлению на юг от ориентира здание, расположенного за пределами участка, адрес ориентира: Пензенская область, Малосердобинский район, с/с Топловский с.Топлое , ул.Зажигина, д.1	Выписка из Единого государственного реестра недвижимости об объекте недвижимости от 25.03.2019 № 99/2019/252655555	Доверительное управление Общество с ограниченной ответственностью "Управляющая компания "Навигатор", ИНН: 7725206241 с 26.01.2006 по 30.12.2020 Аренда, Общество с ограниченной ответственностью "Агро Платинум", ИНН: 5822003540 до 30.12.2020	66 456
58:17:0000000:52	Малосердобинский	Пензенская область, Малосердобинский район, в 10,4 км по направлению на юг от ориентира СПК им.Ворошилова, расположенного за пределами участка	Выписка из Единого государственного реестра недвижимости об объекте недвижимости от 26.03.2019 № 99/2019/252737851	Доверительное управление Общество с ограниченной ответственностью "Управляющая компания "Навигатор", ИНН: 7725206241 с 26.01.2006 по 30.12.2020 Аренда, Общество с ограниченной ответственностью "Агро Платинум", ИНН: 5822003540 до 30.12.2020	507 000
58:25:0050102:139	Сердобский	Пензенская область, Сердобский район, с.Кирово, ул. Новая, д.2, 1250 м по направлению на северо-восток	Выписка из Единого государственного реестра недвижимости об объекте недвижимости от 25.03.2019 № 99/2019/252655097	Доверительное управление Общество с ограниченной ответственностью "Управляющая компания "Навигатор", ИНН: 7725206241 с 26.01.2006 по 30.12.2020 Аренда, Общество с ограниченной ответственностью "БековоАгро", ИНН: 5808005369 до 30.12.2020	330 000
58:17:0060301:74	Малосердобинский	Участок находится примерно 6600 м по направлению на север от ориентира здание, расположенное за пределами участка, адрес ориентира: Пензенская область, Малосердобинский район, с/с Майский, с. Чунаки, ул Центральная, 54-2	Выписка из Единого государственного реестра недвижимости об объекте недвижимости от 25.03.2019 № 99/2019/252653628	Доверительное управление Общество с ограниченной ответственностью "Управляющая компания "Навигатор", ИНН: 7725206241 с 26.01.2006 по 30.12.2020 Аренда, Общество с ограниченной ответственностью "Агро Платинум", ИНН: 5822003540 до 30.12.2020	132 000
58:17:0060801:102	Малосердобинский	Участок находится примерно 500 м по направлению на северо-восток от ориентира здание, расположенное за пределами участка, адрес ориентира: Пензенская область, Малосердобинский район, с/с Майский, с. Чунаки, ул Центральная, 54-2	Выписка из Единого государственного реестра недвижимости об объекте недвижимости от 25.03.2019 № 99/2019/252655407	Доверительное управление Общество с ограниченной ответственностью "Управляющая компания "Навигатор", ИНН: 7725206241 с 26.01.2006 по 30.12.2020 Аренда, Общество с ограниченной ответственностью "Агро Платинум", ИНН: 5822003540 до 30.12.2020	264 000
58:17:0060801:99	Малосердобинский	Участок находится примерно 1500 м по направлению на юго-восток от ориентира здание, расположенное за пределами участка,	Выписка из Единого государственного реестра недвижимости об объекте недвижимости от 25.03.2019 № 99/2019/252655649	Доверительное управление Общество с ограниченной ответственностью "Управляющая компания "Навигатор", ИНН: 7725206241 с 26.01.2006 по 30.12.2020	528 000

Кадастровый номер	Район	Адреса объектов оценки	Выписка ЕГРН	Обременения ⁴	Площадь участка, кв.м.
		адрес ориентира: Пензенская область, Малосердобинский район, с/с Майский, с. Чунаки, ул. Центральная, 54-2		Аренда, Общество с ограниченной ответственностью "Агро Платинум", ИНН: 5822003540 до 30.12.2020	
58:17:0000000:231	Малосердобинский	Участок находится примерно в 1000 м по направлению на запад от ориентира строение, расположенного за пределами участка, адрес ориентира: Пензенская область, Малосердобинский район, с. Дружаевка, ул. Набережная, 14 а.	Выписка из Единого государственного реестра недвижимости об объекте недвижимости от 25.03.2019 № 99/2019/252656495	Доверительное управление Общество с ограниченной ответственностью "Управляющая компания "Навигатор", ИНН: 7725206241 с 26.01.2006 по 30.12.2020 Аренда, Общество с ограниченной ответственностью "Агро Платинум", ИНН: 5822003540 до 30.12.2020	3 457 988
58:17:0010101:15	Малосердобинский	Участок находится примерно в 10200 м по направлению на запад от ориентира строение, расположенного за пределами участка, адрес ориентира: Пензенская область, Малосердобинский район, с. Дружаевка, ул. Набережная, 14 а.	Выписка из Единого государственного реестра недвижимости об объекте недвижимости от 25.03.2019 № 99/2019/252656416	Доверительное управление Общество с ограниченной ответственностью "Управляющая компания "Навигатор", ИНН: 7725206241 с 26.01.2006 по 30.12.2020 Аренда, Общество с ограниченной ответственностью "Агрофирма "Топлое", ИНН: 5822003540	428 591
58:03:3501001:89	Бековский	Пензенская область, Бековский район, Яковлевка с/с, поле №3 второго севооборота	Выписка из Единого государственного реестра недвижимости об объекте недвижимости от 25.03.2019 № 99/2019/252654585	Доверительное управление Общество с ограниченной ответственностью "Управляющая компания "Навигатор", ИНН: 7725206241 с 26.01.2006 по 30.12.2020 Аренда, Общество с ограниченной ответственностью "БековоАгро", ИНН: 5808005369 до 30.12.2020	613 600
58:03:3501001:88	Бековский	Пензенская область, Бековский район, Яковлевка с/с, лощина Красовская	Выписка из Единого государственного реестра недвижимости об объекте недвижимости от 25.03.2019 № 99/2019/252654572	Доверительное управление Общество с ограниченной ответственностью "Управляющая компания "Навигатор", ИНН: 7725206241 с 26.01.2006 по 30.12.2020 Аренда, Общество с ограниченной ответственностью "БековоАгро", ИНН: 5808005369 до 30.12.2020	53 100
58:03:3501001:90	Бековский	Пензенская область, Бековский район, Яковлевка с/с, поле №3 второго севооборота	Выписка из Единого государственного реестра недвижимости об объекте недвижимости от 25.03.2019 № 99/2019/252653206	Доверительное управление Общество с ограниченной ответственностью "Управляющая компания "Навигатор", ИНН: 7725206241 с 26.01.2006 по 30.12.2020 Аренда, Общество с ограниченной ответственностью "БековоАгро", ИНН: 5808005369 до 30.12.2020	282 800
58:03:4001008:29	Бековский	Пензенская область, Бековский район. Участок находится примерно в 1100 м по направлению на юг от ориентира с.Аничкино, расположенного за пределами участка, адрес ориентира: обл. Пензенская, р-н Бековский	Выписка из Единого государственного реестра недвижимости об объекте недвижимости от 25.03.2019 № 99/2019/252651400	Доверительное управление Общество с ограниченной ответственностью "Управляющая компания "Навигатор", ИНН: 7725206241 с 26.01.2006 по 30.12.2020 Аренда, Общество с ограниченной ответственностью "БековоАгро", ИНН: 5808005369 до 30.12.2020	91 000
58:03:4001003:31	Бековский	Пензенская область, Бековский район. Участок находится примерно в 2500 м по направлению на северо-запад от ориентира с.Покровка, расположенного за пределами участка, адрес ориентира: обл. Пензенская, р-н Бековский	Выписка из Единого государственного реестра недвижимости об объекте недвижимости от 25.03.2019 № 99/2019/252654317	Доверительное управление Общество с ограниченной ответственностью "Управляющая компания "Навигатор", ИНН: 7725206241 с 26.01.2006 по 30.12.2020 Аренда, Общество с ограниченной ответственностью "БековоАгро", ИНН: 5808005369 до 30.12.2020	1 014 000
58:03:4001005:47	Бековский	Пензенская область, Бековский район. Участок находится примерно в 1000 м по направлению на юго-восток от ориентира с.Никольское, расположенного за пределами участка, адрес ориентира: Пензенская область, Бековский р-н, Ивановский с/с, поле №5 кормового севооборота	Выписка из Единого государственного реестра недвижимости об объекте недвижимости от 25.03.2019 № 99/2019/252654650	Доверительное управление Общество с ограниченной ответственностью "Управляющая компания "Навигатор", ИНН: 7725206241 с 26.01.2006 по 30.12.2020 Аренда, Общество с ограниченной ответственностью "БековоАгро", ИНН: 5808005369 до 30.12.2020	24 000
58:03:4201003:50	Бековский	Пензенская область, Бековский район. Участок находится примерно в 350 м по направлению на запад от ориентира с.Никольское, расположенного за пределами участка, адрес ориентира: кв.м расположенный по адресу: Пензенская область, Бековский р-н, Ивановский с/с, поле №2 второго севооборота	Выписка из Единого государственного реестра недвижимости об объекте недвижимости от 25.03.2019 № 99/2019/252650988	Доверительное управление Общество с ограниченной ответственностью "Управляющая компания "Навигатор", ИНН: 7725206241 с 26.01.2006 по 30.12.2020 Аренда, Общество с ограниченной ответственностью "БековоАгро", ИНН: 5808005369 до 30.12.2020	272 000
58:03:3501001:83	Бековский	Пензенская область, Бековский район. Участок находится примерно в 350 м по направлению на северо-запад от ориентира с.Мача-Родники, расположенного за пределами участка, адрес ориентира: обл. Пензенская, р-н Бековский	Выписка из Единого государственного реестра недвижимости об объекте недвижимости от 25.03.2019 № 99/2019/252654604	Доверительное управление Общество с ограниченной ответственностью "Управляющая компания "Навигатор", ИНН: 7725206241 с 26.01.2006 по 30.12.2020 Аренда, Общество с ограниченной ответственностью "БековоАгро", ИНН: 5808005369 до 30.12.2020	24 000
58:03:3501001:82	Бековский	Пензенская область, Бековский район. Участок находится примерно в 600 м по направлению на северо-запад от ориентира с.Мача-Родники, расположенного за пределами участка, адрес ориентира: обл. Пензенская, р-н Бековский	Выписка из Единого государственного реестра недвижимости об объекте недвижимости от 25.03.2019 № 99/2019/252654623	Доверительное управление Общество с ограниченной ответственностью "Управляющая компания "Навигатор", ИНН: 7725206241 с 26.01.2006 по 30.12.2020 Аренда, Общество с ограниченной ответственностью "БековоАгро", ИНН: 5808005369 до 30.12.2020	400 000

Кадастровый номер	Район	Адреса объектов оценки	Выписка ЕГРН	Обременения ⁴	Площадь участка, кв.м.
58:27:0080201:20	Тамалинский	Пензенская область, Тамалинский район, с. Мача, ул. Садовая, д.1, примерно в 4800 м по направлению на юго-восток от ориентира здание, расположенного за пределами участка	Выписка из Единого государственного реестра недвижимости об объекте недвижимости от 26.03.2019 № 99/2019/252677319	Аренда, Общество с ограниченной ответственностью "Агро Платинум", ИНН: 5822003540 до 30.12.2020 Доверительное управление Общество с ограниченной ответственностью "Управляющая компания "Навигатор", ИНН: 7725206241 с 26.01.2006 по 30.12.2020 Аренда, Общество с ограниченной ответственностью "БековоАгро", ИНН: 5808005369 до 30.12.2020	1 923 663
58:27:0010202:6	Тамалинский	Пензенская область, Тамалинский район, с. Мача, ул. Садовая, д.1, примерно в 3500 м по направлению на восток от ориентира здание, расположенного за пределами участка	Выписка из Единого государственного реестра недвижимости об объекте недвижимости от 26.03.2019 № 99/2019/252675284	Доверительное управление Общество с ограниченной ответственностью "Управляющая компания "Навигатор", ИНН: 7725206241 с 26.01.2006 по 30.12.2020 Аренда, Общество с ограниченной ответственностью "БековоАгро", ИНН: 5808005369 до 30.12.2020	2 984 216
58:27:0000000:136	Тамалинский	Пензенская область, Тамалинский район, с. Григорьевка, ул. Центральная, д.1	Выписка из Единого государственного реестра недвижимости об объекте недвижимости от 26.03.2019 № 99/2019/252677299	Доверительное управление Общество с ограниченной ответственностью "Управляющая компания "Навигатор", ИНН: 7725206241 с 26.01.2006 по 30.12.2020 Аренда, Общество с ограниченной ответственностью "БековоАгро", ИНН: 5808005369 до 30.12.2020	14 456 000
58:27:0000000:123	Тамалинский	Пензенская область, Тамалинский район, с. Григорьевка, примерно в 7500 м по направлению на юго-восток от ориентира, расположенного за пределами участка	Выписка из Единого государственного реестра недвижимости об объекте недвижимости от 26.03.2019 № 99/2019/252675032	Доверительное управление Общество с ограниченной ответственностью "Управляющая компания "Навигатор", ИНН: 7725206241 с 26.01.2006 по 30.12.2020 Аренда, Общество с ограниченной ответственностью "БековоАгро", ИНН: 5808005369 до 30.12.2020	18 799 750
58:03:4001008:30	Бековский	Пензенская область, Бековский район. Участок находится примерно в 1500 м по направлению на юг от ориентира с.Аничкино, расположенного за пределами участка, адрес ориентира: обл. Пензенская, р-н Бековский	Выписка из Единого государственного реестра недвижимости об объекте недвижимости от 26.03.2019 № 99/2019/252675205	Доверительное управление Общество с ограниченной ответственностью "Управляющая компания "Навигатор", ИНН: 7725206241 с 26.01.2006 по 30.12.2020 Аренда, Общество с ограниченной ответственностью "БековоАгро", ИНН: 5808005369 до 30.12.2020	3 500
58:03:3501001:87	Бековский	Пензенская область, Бековский район, Яковлевка с/с, лощина Красовская	Выписка из Единого государственного реестра недвижимости об объекте недвижимости от 26.03.2019 № 99/2019/252677045	Доверительное управление Общество с ограниченной ответственностью "Управляющая компания "Навигатор", ИНН: 7725206241 с 26.01.2006 по 30.12.2020 Аренда, Общество с ограниченной ответственностью "БековоАгро", ИНН: 5808005369 до 30.12.2020	11 800
58:03:4001008:31	Бековский	Пензенская область, Бековский район. Участок находится примерно в 1450 м по направлению на юг от ориентира с.Аничкино, расположенного за пределами участка, адрес ориентира: обл. Пензенская, р-н Бековский	Выписка из Единого государственного реестра недвижимости об объекте недвижимости от 26.03.2019 № 99/2019/252675195	Доверительное управление Общество с ограниченной ответственностью "Управляющая компания "Навигатор", ИНН: 7725206241 с 26.01.2006 по 30.12.2020 Аренда, Общество с ограниченной ответственностью "БековоАгро", ИНН: 5808005369 до 30.12.2020	14 000
58:03:4001003:32	Бековский	Пензенская область, Бековский район. Участок находится примерно в 3630 м по направлению на северо-запад от ориентира с.Покровка, расположенного за пределами участка, адрес ориентира: обл. Пензенская, р-н Бековский	Выписка из Единого государственного реестра недвижимости об объекте недвижимости от 26.03.2019 № 99/2019/252676819	Доверительное управление Общество с ограниченной ответственностью "Управляющая компания "Навигатор", ИНН: 7725206241 с 26.01.2006 по 30.12.2020 Аренда, Общество с ограниченной ответственностью "БековоАгро", ИНН: 5808005369 до 30.12.2020	39 000
58:03:4001001:57	Бековский	Пензенская обл., Бековский район, участок находится примерно в 2,7 км по направлению на северо-восток от ориентира х. Крутой, расположенного за пределами участка, адрес ориентира: район Бековский	Выписка из Единого государственного реестра недвижимости об объекте недвижимости от 26.03.2019 № 99/2019/252677225	Доверительное управление Общество с ограниченной ответственностью "Управляющая компания "Навигатор", ИНН: 7725206241 с 26.01.2006 по 30.12.2020 Аренда, Общество с ограниченной ответственностью "БековоАгро", ИНН: 5808005369 до 30.12.2020	91 000
58:03:4001001:56	Бековский	Пензенская область, Бековский район, участок находится примерно в 2,76 км по направлению на северо-восток от ориентира х. Крутой, расположенного за пределами участка, адрес ориентира: район Бековский	Выписка из Единого государственного реестра недвижимости об объекте недвижимости от 26.03.2019 № 99/2019/252677083	Доверительное управление Общество с ограниченной ответственностью "Управляющая компания "Навигатор", ИНН: 7725206241 с 26.01.2006 по 30.12.2020 Аренда, Общество с ограниченной ответственностью "БековоАгро", ИНН: 5808005369 до 30.12.2020	91 000
58:03:4001003:33	Бековский	Пензенская область, Бековский район. Участок находится примерно в 3450 м по направлению на северо-запад от ориентира с.Покровка, расположенного за пределами участка, адрес ориентира: обл. Пензенская, р-н Бековский	Выписка из Единого государственного реестра недвижимости об объекте недвижимости от 26.03.2019 № 99/2019/252676769	Доверительное управление Общество с ограниченной ответственностью "Управляющая компания "Навигатор", ИНН: 7725206241 с 26.01.2006 по 30.12.2020 Аренда, Общество с ограниченной ответственностью "БековоАгро", ИНН: 5808005369 до 30.12.2020	156 000
58:03:3501001:86	Бековский	Пензенская область, Бековский район, Яковлевка с/с, поле №3 второго севооборота	Выписка из Единого государственного реестра недвижимости об объекте недвижимости от 26.03.2019 № 99/2019/252676938	Доверительное управление Общество с ограниченной ответственностью "Управляющая компания "Навигатор", ИНН: 7725206241 с 26.01.2006 по 30.12.2020 Аренда, Общество с ограниченной ответственностью "БековоАгро", ИНН: 5808005369 до 30.12.2020	199 200

Кадастровый номер	Район	Адреса объектов оценки	Выписка ЕГРН	Обременения ⁴	Площадь участка, кв.м.
58:03:5201001:37	Бековский	Пензенская область, Бековский район, с.РАЗДОЛЬНОЕ, примерно в 3000 м по направлению на юго-запад от ориентира с.РАЗДОЛЬНОЕ, расположенного за пределами участка	Выписка из Единого государственного реестра недвижимости об объекте недвижимости от 26.03.2019 № 99/2019/252676703	Доверительное управление Общество с ограниченной ответственностью "Управляющая компания "Навигатор", ИНН: 7725206241 с 26.01.2006 по 30.12.2020 Аренда, Общество с ограниченной ответственностью "БековоАгро", ИНН: 5808005369 до 30.12.2020	200 000
58:03:5201001:44	Бековский	Пензенская область, Бековский район, участок находится примерно в 4800 м по направлению на югозапад от ориентира здание школы, расположенного за пределами участка, адрес ориентира: кв.м расположенный по адресу: Пензенская область, Бековский район, с. Раздольное, ул. Барачная, дом 16	Выписка из Единого государственного реестра недвижимости об объекте недвижимости от 26.03.2019 № 99/2019/252675357	Доверительное управление Общество с ограниченной ответственностью "Управляющая компания "Навигатор", ИНН: 7725206241 с 26.01.2006 по 30.12.2020 Аренда, Общество с ограниченной ответственностью "БековоАгро", ИНН: 5808005369 до 30.12.2020	240 000
58:03:5001001:6	Бековский	Пензенская область, Бековский район, поле №2 Раздольновского отделения совхоза "Колос"	Выписка из Единого государственного реестра недвижимости об объекте недвижимости от 26.03.2019 № 99/2019/252677137	Доверительное управление Общество с ограниченной ответственностью "Управляющая компания "Навигатор", ИНН: 7725206241 с 26.01.2006 по 30.12.2020 Аренда, Общество с ограниченной ответственностью "БековоАгро", ИНН: 5808005369 до 30.12.2020	370 000
58:03:5201001:19	Бековский	Пензенская область, Бековский район, местоположение установлено относительно ориентира Бековский район, расположенного в границах участка	Выписка из Единого государственного реестра недвижимости об объекте недвижимости от 26.03.2019 № 99/2019/252674593	Доверительное управление Общество с ограниченной ответственностью "Управляющая компания "Навигатор", ИНН: 7725206241 с 26.01.2006 по 30.12.2020 Аренда, Общество с ограниченной ответственностью "БековоАгро", ИНН: 5808005369 до 30.12.2020	480 000
58:03:5001001:13	Бековский	Пензенская область, Бековский район, местоположение установлено относительно ориентира Бековский район, расположенного в границах участка	Выписка из Единого государственного реестра недвижимости об объекте недвижимости от 26.03.2019 № 99/2019/252676467	Доверительное управление Общество с ограниченной ответственностью "Управляющая компания "Навигатор", ИНН: 7725206241 с 26.01.2006 по 30.12.2020 Аренда, Общество с ограниченной ответственностью "БековоАгро", ИНН: 5808005369 до 30.12.2020	560 000
58:03:5001001:27	Бековский	Пензенская область, Бековский район, участок находится примерно в 4900 м по направлению на северо-запад от ориентира здание школы, расположенного за пределами участка, адрес ориентира: кв.м расположенный по адресу: Пензенская область, Бековский район, с. Раздольное, ул. Барачная, дом 16	Выписка из Единого государственного реестра недвижимости об объекте недвижимости от 26.03.2019 № 99/2019/252675036	Доверительное управление Общество с ограниченной ответственностью "Управляющая компания "Навигатор", ИНН: 7725206241 с 26.01.2006 по 30.12.2020 Аренда, Общество с ограниченной ответственностью "БековоАгро", ИНН: 5808005369 до 30.12.2020	600 000
58:03:4201004:153	Бековский	Пензенская область, Бековский район, местоположение установлено относительно ориентира АО Гранки, расположенного в границах участка, адрес ориентира: обл. Пензенская, р-н Бековский, полевой севооборот Ивановской бригады, поле №1	Выписка из Единого государственного реестра недвижимости об объекте недвижимости от 26.03.2019 № 99/2019/252675565	Доверительное управление Общество с ограниченной ответственностью "Управляющая компания "Навигатор", ИНН: 7725206241 с 26.01.2006 по 30.12.2020 Аренда, Общество с ограниченной ответственностью "БековоАгро", ИНН: 5808005369 до 30.12.2020	730 000
58:03:4201004:34	Бековский	Пензенская область, Бековский район, местоположение установлено относительно ориентира Бековский р-н, расположенного в границах участка, адрес ориентира: обл. Пензенская, р-н Бековский, полевой севооборот Ивановской бригады, поле №3	Выписка из Единого государственного реестра недвижимости об объекте недвижимости от 26.03.2019 № 99/2019/252674674	Доверительное управление Общество с ограниченной ответственностью "Управляющая компания "Навигатор", ИНН: 7725206241 с 26.01.2006 по 30.12.2020 Аренда, Общество с ограниченной ответственностью "БековоАгро", ИНН: 5808005369 до 30.12.2020	1 000 000
58:03:5201001:43	Бековский	Пензенская область, Бековский район, участок находится примерно в 1000 м по направлению на юго-запад от ориентира здание школы, расположенного за пределами участка, адрес ориентира: р-н Бековский, с. Раздольное, ул. Барачная, дом 16	Выписка из Единого государственного реестра недвижимости об объекте недвижимости от 26.03.2019 № 99/2019/252675422	Доверительное управление Общество с ограниченной ответственностью "Управляющая компания "Навигатор", ИНН: 7725206241 с 26.01.2006 по 30.12.2020 Аренда, Общество с ограниченной ответственностью "БековоАгро", ИНН: 5808005369 до 30.12.2020	1 080 000
58:03:5001001:28	Бековский	Пензенская область, р-н Бековский, примерно в 1500 м по направлению на север от ориентира здание, расположенного за пределами участка, адрес ориентира: Пензенская обл., д. Второе Отделение, ул. Магазиная, дом 4	Выписка из Единого государственного реестра недвижимости об объекте недвижимости от 26.03.2019 № 99/2019/252675128	Доверительное управление Общество с ограниченной ответственностью "Управляющая компания "Навигатор", ИНН: 7725206241 с 26.01.2006 по 30.12.2020 Аренда, Общество с ограниченной ответственностью "БековоАгро", ИНН: 5808005369 до 30.12.2020	1 440 000
58:17:0190201:78	Малосердобинский	участок находится примерно в 0,9 км по направлению на юго-запад от ориентира с.Малая Сердоба, расположенного за пределами участка, адрес ориентира: р-н Малосердобинский	Выписка из Единого государственного реестра недвижимости об объекте недвижимости от 26.03.2019 № 99/2019/252674884	Доверительное управление Общество с ограниченной ответственностью "Управляющая компания "Навигатор", ИНН: 7725206241 с 26.01.2006 по 30.12.2020 Аренда, Общество с ограниченной ответственностью "Агро Платинум", ИНН: 5822003540 до 30.12.2020	3 491
58:17:0150101:83	Малосердобинский	Участок находится примерно в 2.1 км по направлению на запад от ориентира Пензенская	Выписка из Единого государственного реестра недвижимости об объекте недвижимости от 26.03.2019 № 99/2019/252677493	Доверительное управление Общество с ограниченной ответственностью "Управляющая	5 723

Кадастровый номер	Район	Адреса объектов оценки	Выписка ЕГРН	Обременения ⁴	Площадь участка, кв.м.
		ориентира: р-н Малосердобинский, с. Саполга, ул. Советская, д. 2		Аренда, Общество с ограниченной ответственностью "Агро Платинум", ИНН: 5822003540 до 30.12.2020	
58:17:0150301:34	Малосердобинский	Участок находится примерно в 4,1 км по направлению на юго-запад от ориентира с. Липовка, расположенного за пределами адрес ориентира: р-н Малосердобинский	Выписка из Единого государственного реестра недвижимости об объекте недвижимости от 26.03.2019 № 99/2019/252768210	Доверительное управление Общество с ограниченной ответственностью "Управляющая компания "Навигатор", ИНН: 7725206241 с 26.01.2006 по 30.12.2020 Аренда, Общество с ограниченной ответственностью "Агро Платинум", ИНН: 5822003540 до 30.12.2020	3 876 736
58:17:0150201:8	Малосердобинский	Участок находится примерно в 1,3 км по направлению на юг от ориентира Пензенская область, Малосердобинский район, с. Марьевка, расположенного за пределами участка	Выписка из Единого государственного реестра недвижимости об объекте недвижимости от 26.03.2019 № 99/2019/252768496	Доверительное управление Общество с ограниченной ответственностью "Управляющая компания "Навигатор", ИНН: 7725206241 с 26.01.2006 по 30.12.2020 Аренда, Общество с ограниченной ответственностью "Агро Платинум", ИНН: 5822003540 до 30.12.2020	1 495 734
58:27:0010202:9	Тамалинский	Пензенская область, Тамалинский район, с. Мача, ул. Садовая, д.1, примерно в 800 м по направлению на восток от ориентира здание, расположенного за пределами участка	Выписка из Единого государственного реестра недвижимости об объекте недвижимости от 26.03.2019 № 99/2019/252768899	Доверительное управление Общество с ограниченной ответственностью "Управляющая компания "Навигатор", ИНН: 7725206241 с 26.01.2006 по 30.12.2020 Аренда, Общество с ограниченной ответственностью "БековоАгро", ИНН: 5808005369	183 652
58:27:0010202:8	Тамалинский	Пензенская область, Тамалинский район, с. Мача, ул. Садовая, д.1, примерно в 4000 м по направлению на юго-восток от ориентира здание, расположенного за пределами участка	Выписка из Единого государственного реестра недвижимости об объекте недвижимости от 26.03.2019 № 99/2019/252769083	Доверительное управление Общество с ограниченной ответственностью "Управляющая компания "Навигатор", ИНН: 7725206241 с 26.01.2006 по 30.12.2020 Аренда, Общество с ограниченной ответственностью "БековоАгро", ИНН: 5808005369	466 591
58:27:0080201:22	Тамалинский	Пензенская область, Тамалинский район, с. Мача, ул. Садовая, д.1, примерно в 4600 м по направлению на восток от ориентира здание, расположенного за пределами участка	Выписка из Единого государственного реестра недвижимости об объекте недвижимости от 27.03.2019 № 99/2019/253023493	Доверительное управление Общество с ограниченной ответственностью "Управляющая компания "Навигатор", ИНН: 7725206241 с 26.01.2006 по 30.12.2020 Аренда, Общество с ограниченной ответственностью "БековоАгро", ИНН: 5808005369	936 670
58:25:0050102:134	Сердобский	Пензенская область, Сердобский район, с. Кирово, ул. Молодежная, д. 9А, в 2520 м по направлению на северо-восток от ориентира дом	Выписка из Единого государственного реестра недвижимости об объекте недвижимости от 26.03.2019 № 99/2019/252769642	Доверительное управление Общество с ограниченной ответственностью "Управляющая компания "Навигатор", ИНН: 7725206241 с 26.01.2006 по 30.12.2020 Аренда, Общество с ограниченной ответственностью "БековоАгро", ИНН: 5808005369	189 812
58:17:0130301:105	Малосердобинский	участок находится примерно в 2000 м по направлению на юг от ориентира здание, расположенного за пределами участка, адрес ориентира: обл. Пензенская, р-н Малосердобинский, с/с Липовский, с. Липовка, ул. Школьная, д. 1а	Выписка из Единого государственного реестра недвижимости об объекте недвижимости от 26.03.2019 № 99/2019/252769881	Доверительное управление Общество с ограниченной ответственностью "Управляющая компания "Навигатор", ИНН: 7725206241 с 26.01.2006 по 30.12.2020 Аренда, Общество с ограниченной ответственностью "Агро Платинум", ИНН: 5822003540 до 30.12.2020	819 000
58:17:0190201:112	Малосердобинский	Участок находится примерно в 8000 м по направлению на юго-запад от ориентира здания, расположенного за пределами участка, адрес ориентира: Пензенская обл., р-н Малосердобинский, с/с Малосердобинский, с.Малая Сердоба, ул. Больничная, д.1	Выписка из Единого государственного реестра недвижимости об объекте недвижимости от 26.03.2019 № 99/2019/252770158	Доверительное управление Общество с ограниченной ответственностью "Управляющая компания "Навигатор", ИНН: 7725206241 с 26.01.2006 по 30.12.2020 Аренда, Общество с ограниченной ответственностью "Агро Платинум", ИНН: 5822003540 до 30.12.2020	378 000
58:10:0650702:73	Каменский	Пензенская область, Каменский район, примерно в 3,5 км. по направлению на юго-восток от ориентира: с. Соболевка, ул. Школьная, д. 11	Выписка из Единого государственного реестра недвижимости об объекте недвижимости от 26.03.2019 № 99/2019/252771254	Доверительное управление Общество с ограниченной ответственностью "Управляющая компания "Навигатор", ИНН: 7725206241 с 26.01.2006 по 30.12.2020 Аренда, Общество с ограниченной ответственностью "Кургановский", ИНН: 5802007289	4 268 402
58:10:0650702:74	Каменский	Пензенская область, Каменский район, примерно в 4,6 км. по направлению на юго-восток от ориентира: с. Соболевка, ул. Школьная, д. 11	Выписка из Единого государственного реестра недвижимости об объекте недвижимости от 26.03.2019 № 99/2019/252770656	Доверительное управление Общество с ограниченной ответственностью "Управляющая компания "Навигатор", ИНН: 7725206241 с 26.01.2006 по 30.12.2020 Аренда, Общество с ограниченной ответственностью "Кургановский", ИНН: 5802007289	125 214
58:10:0660302:31	Каменский	Пензенская область, Каменский район, примерно в 7190 м. по направлению на юго-восток от ориентира: с. Завиваловка, ул. Совхозная, д. 14	Выписка из Единого государственного реестра недвижимости об объекте недвижимости от 26.03.2019 № 99/2019/252770883	Доверительное управление Общество с ограниченной ответственностью "Управляющая компания "Навигатор", ИНН: 7725206241 с 26.01.2006 по 30.12.2020 Аренда, Общество с ограниченной ответственностью "Кургановский", ИНН: 5802007289	970 000
58:10:0690201:11	Каменский	Пензенская область, Каменский район, примерно в 4,5 км. по направлению на юго-запад от ориентира: с. Соболевка, ул. Школьная, д. 11	Выписка из Единого государственного реестра недвижимости об объекте недвижимости от 26.03.2019 № 99/2019/252773497	Доверительное управление Общество с ограниченной ответственностью "Управляющая компания "Навигатор", ИНН: 7725206241 с 26.01.2006 по 30.12.2020	261 115

Кадастровый номер	Район	Адреса объектов оценки	Выписка ЕГРН	Обременения ⁴	Площадь участка, кв.м.
58:16:0840101:34	Лунинский	участок находится примерно в 700 м. по направлению на северо-запад от ориентира здание, расположенного за пределами участка, адрес ориентира: р-н Лунинский, с. София, ул. Заречная, д.25	Выписка из Единого государственного реестра недвижимости об объекте недвижимости от 26.03.2019 № 99/2019/252796969	Доверительное управление Общество с ограниченной ответственностью "Управляющая компания "Навигатор", ИНН: 7725206241 с 26.01.2006 по 30.12.2020 Аренда,Общество с ограниченной ответственностью "Голд Агро", ИНН: 5834026990	249 000
58:16:0840601:41	Лунинский	участок находится примерно в 2000 м. по направлению на восток от ориентира здание, расположенного за пределами участка, адрес ориентира: р-н Лунинский, с. Лесной Вьяс, ул. Набережная, д.64	Выписка из Единого государственного реестра недвижимости об объекте недвижимости от 26.03.2019 № 99/2019/252884478	Доверительное управление Общество с ограниченной ответственностью "Управляющая компания "Навигатор", ИНН: 7725206241 с 26.01.2006 по 30.12.2020 Аренда,Общество с ограниченной ответственностью "Голд Агро", ИНН: 5834026990	406 000
58:13:0440801:29	Пензенский	Российская Федерация, примерно в 2300 м от ориентира здание по направлению на восток, адрес ориентира: Пензенская область, Пензенский район, с. Новопавловка, ул. Даманская, д. 9	Выписка из Единого государственного реестра недвижимости об объекте недвижимости от 04.04.2019 № 99/2019/254733181	Доверительное управление Общество с ограниченной ответственностью "Управляющая компания "Навигатор", ИНН: 7725206241 с 26.01.2006 по 30.12.2020 Аренда,Общество с ограниченной ответственностью " Агро Платинум", ИНН: 5822003540	281 260
58:13:0000000:112	Пензенский	Российская Федерация, установлено относительно ориентира, расположенного за пределами участка. Ориентир нежилое помещение. Участок находится примерно в 1000 м от ориентира по направлению на юг. Почтовый адрес ориентира: обл. Пензенская, р-н Пензенский, . Новопавловка, ул. Даманская, дом 9	Выписка из Единого государственного реестра недвижимости об объекте недвижимости от 26.03.2019 № 99/2019/252793825	Доверительное управление Общество с ограниченной ответственностью "Управляющая компания "Навигатор", ИНН: 7725206241 с 26.01.2006 по 30.12.2020 Аренда,Общество с ограниченной ответственностью " Агро Платинум", ИНН: 5822003540	27 844 740
58:03:0000000:85	Бековский	Пензенская обл., Бековский район, с/с Пяшинский, в границах плана АО "Пяшинское"	Выписка из Единого государственного реестра недвижимости об объекте недвижимости от 26.03.2019 № 99/2019/252793713		43 945 000
58:10:0000000:102	Каменский	Участок находится примерно в 2,4 км по направлению на северо-восток от ориентира здание сельской администрации, расположенного за пределами участка, адрес ориентира: Пензенская область, Каменский р-н, с.Блиновка, ул.Центральная,д.14	Выписка из Единого государственного реестра недвижимости об объекте недвижимости от 26.03.2019 № 99/2019/252791580	Доверительное управление Общество с ограниченной ответственностью "Управляющая компания "Навигатор", ИНН: 7725206241 с 26.01.2006 по 30.12.2020 Аренда,Общество с ограниченной ответственностью "Кургановский", ИНН: 5802007289	2 760 000
58:10:0000000:75	Каменский	Участок находится примерно в 3 км по направлению на север от ориентира здание сельской администрации, расположенного за пределами участка, адрес ориентира: Пензенская область, Каменский р-н, с.Блиновка, ул.Центральная, дом 14	Выписка из Единого государственного реестра недвижимости об объекте недвижимости от 26.03.2019 № 99/2019/252793801	Доверительное управление Общество с ограниченной ответственностью "Управляющая компания "Навигатор", ИНН: 7725206241 с 26.01.2006 по 30.12.2020 Аренда,Общество с ограниченной ответственностью "Кургановский", ИНН: 5802007289	8 760 000
58:10:0430104:105	Каменский	Участок находится примерно в 1750 м по направлению на юго-запад от ориентира школа, расположенного за пределами участка, адрес ориентира: Пензенская область, Каменский р-н, с. Большие Верхи, ул.Центральная д.15	Выписка из Единого государственного реестра недвижимости об объекте недвижимости от 26.03.2019 № 99/2019/252883446	Доверительное управление Общество с ограниченной ответственностью "Управляющая компания "Навигатор", ИНН: 7725206241 с 26.01.2006 по 30.12.2020 Аренда,Общество с ограниченной ответственностью "Кургановский", ИНН: 5802007289	1 440 000
58:10:0430104:106	Каменский	Участок находится примерно в 690 м по направлению на северо-запад от ориентира школа, расположенного за пределами участка, адрес ориентира: Пензенская область, Каменский р-н, с. Большие Верхи, ул.Центральная,д.15	Выписка из Единого государственного реестра недвижимости об объекте недвижимости от 26.03.2019 № 99/2019/252883215	Доверительное управление Общество с ограниченной ответственностью "Управляющая компания "Навигатор", ИНН: 7725206241 с 26.01.2006 по 30.12.2020 Аренда,Общество с ограниченной ответственностью "Кургановский", ИНН: 5802007289	168 000
58:10:0650601:10	Каменский	Пензенская область, Каменский р-н, примерно в 4100 м по направлению на юг от ориентира: с.Залесное, ул.Лесная д.61	Выписка из Единого государственного реестра недвижимости об объекте недвижимости от 26.03.2019 № 99/2019/252790374	Доверительное управление Общество с ограниченной ответственностью "Управляющая компания "Навигатор", ИНН: 7725206241 с 26.01.2006 по 30.12.2020 Аренда,Общество с ограниченной ответственностью "Кургановский", ИНН: 5802007289	2 625 000
58:10:0650601:11	Каменский	Пензенская область, Каменский р-н, примерно в 2000 м. по направлению на юг от ориентира:с.Залесное, ул. Лесная, д.61	Выписка из Единого государственного реестра недвижимости об объекте недвижимости от 26.03.2019 № 99/2019/252790526	Доверительное управление Общество с ограниченной ответственностью "Управляющая компания "Навигатор", ИНН: 7725206241 с 26.01.2006 по 30.12.2020 Аренда,Общество с ограниченной ответственностью "Кургановский", ИНН: 5802007289	210 000
58:10:0650601:12	Каменский	Пензенская область, Каменский р-н, примерно в 4350 м по направлению на юг от ориентира: с.Залесное, ул.Лесная д.61	Выписка из Единого государственного реестра недвижимости об объекте недвижимости от 26.03.2019 № 99/2019/252790387	Доверительное управление Общество с ограниченной ответственностью "Управляющая компания "Навигатор", ИНН: 7725206241 с 26.01.2006 по 30.12.2020 Аренда,Общество с ограниченной ответственностью "Кургановский", ИНН: 5802007289	1 470 000

Кадастровый номер	Район	Адреса объектов оценки	Выписка ЕГРН	Обременения ⁴	Площадь участка, кв.м.
58:12:7301001:38	Кольшлейский	Участок находится примерно в 2550 м по направлению на юго-запад от ориентира жилой дом, расположенного за пределами участка, адрес ориентира: Пензенская область, Кольшлейский район, с. Колтовское, ул. Боевая, д.27	Выписка из Единого государственного реестра недвижимости об объекте недвижимости от 26.03.2019 № 99/2019/252795206	Доверительное управление Общество с ограниченной ответственностью "Управляющая компания "Навигатор", ИНН: 7725206241 с 26.01.2006 по 30.12.2020 Аренда, Общество с ограниченной ответственностью "Кургановский", ИНН: 5802007289	925 509
58:12:7301001:39	Кольшлейский	Участок находится примерно в 2800 м по направлению на юг от ориентира жилой дом, расположенного за пределами участка, адрес ориентира: Пензенская область, Кольшлейский район, с.Колтовское, ул. Боевая, д.27	Выписка из Единого государственного реестра недвижимости об объекте недвижимости от 26.03.2019 № 99/2019/252795367	Доверительное управление Общество с ограниченной ответственностью "Управляющая компания "Навигатор", ИНН: 7725206241 с 26.01.2006 по 30.12.2020 Аренда, Общество с ограниченной ответственностью "Кургановский", ИНН: 5802007289	922 082
58:12:7703004:6	Кольшлейский	Участок находится примерно в 2150 м по направлению на северо-восток от ориентира здание, расположенного за пределами участка, адрес ориентира: Пензенская область, Кольшлейский район, с.Пограничное, ул.Школьная, д.4А	Выписка из Единого государственного реестра недвижимости об объекте недвижимости от 26.03.2019 № 99/2019/252791808	Доверительное управление Общество с ограниченной ответственностью "Управляющая компания "Навигатор", ИНН: 7725206241 с 26.01.2006 по 30.12.2020 Аренда, Общество с ограниченной ответственностью "Кургановский", ИНН: 5802007289	346 600
58:12:7703004:7	Кольшлейский	Участок находится примерно в 1600 м по направлению на северо-восток от ориентира здание, расположенного за пределами участка, адрес ориентира: Пензенская область, Кольшлейский район, с.Пограничное, ул.Школьная, д.4А	Выписка из Единого государственного реестра недвижимости об объекте недвижимости от 26.03.2019 № 99/2019/252799524	Доверительное управление Общество с ограниченной ответственностью "Управляющая компания "Навигатор", ИНН: 7725206241 с 26.01.2006 по 30.12.2020 Аренда, Общество с ограниченной ответственностью "Кургановский", ИНН: 5802007289	280 000
58:12:7703004:8	Кольшлейский	Участок находится примерно в 1500 м по направлению на северо-восток от ориентира здание, расположенного за пределами участка, адрес ориентира: Пензенская область, Кольшлейский район, с.Пограничное, ул.Школьная, д.4А	Выписка из Единого государственного реестра недвижимости об объекте недвижимости от 26.03.2019 № 99/2019/252791523	Доверительное управление Общество с ограниченной ответственностью "Управляющая компания "Навигатор", ИНН: 7725206241 с 26.01.2006 по 30.12.2020 Аренда, Общество с ограниченной ответственностью "Кургановский", ИНН: 5802007289	26 600
58:13:0440903:69	Пензенский	Участок находится примерно в 8700 м на запад от ориентира здание, расположенного за пределами участка, адрес ориентира: Пензенская область, Пензенский р-н, с/с Варыпаевский с. Варыпаево, ул. Школьная, дом 1-а	Выписка из Единого государственного реестра недвижимости об объекте недвижимости от 26.03.2019 № 99/2019/252794910	Доверительное управление Общество с ограниченной ответственностью "Управляющая компания "Навигатор", ИНН: 7725206241 с 26.01.2006 по 30.12.2020 Аренда, Общество с ограниченной ответственностью "Агро Платинум", ИНН: 5822003540	2 439 502
58:13:0450201:224	Пензенский	Участок находится примерно в 5300 м по направлению на юго-восток от ориентира жилой дом, расположенного за пределами участка, адрес ориентира: Пензенский район, с. Кондоль, ул.Саратовская, дом 97	Выписка из Единого государственного реестра недвижимости об объекте недвижимости от 26.03.2019 № 99/2019/252795476	Доверительное управление Общество с ограниченной ответственностью "Управляющая компания "Навигатор", ИНН: 7725206241 с 26.01.2006 по 30.12.2020 Аренда, Общество с ограниченной ответственностью "Агро Платинум", ИНН: 5822003540	1 650 000
58:13:0450202:144	Пензенский	Участок находится примерно в 3650 м по направлению на юго-запад от ориентира жилой дом, расположенного за пределами участка, адрес ориентира: Пензенская область, Пензенский район, Волхонщинский с/с, с. Волхондино, ул. Полевая, дом 76	Выписка из Единого государственного реестра недвижимости об объекте недвижимости от 26.03.2019 № 99/2019/252794547	Доверительное управление Общество с ограниченной ответственностью "Управляющая компания "Навигатор", ИНН: 7725206241 с 26.01.2006 по 30.12.2020 Аренда, Общество с ограниченной ответственностью "Агро Платинум", ИНН: 5822003540	2 070 000
58:13:0450301:92	Пензенский	Участок находится примерно в 500 м восток от ориентира здание расположенного за пределами участка. Адрес ориентира: Пензенская область, Пензенский район, с. Волхондино, ул.Центральная, д.64	Выписка из Единого государственного реестра недвижимости об объекте недвижимости от 26.03.2019 № 99/2019/252796385	Доверительное управление Общество с ограниченной ответственностью "Управляющая компания "Навигатор", ИНН: 7725206241 с 26.01.2006 по 30.12.2020 Аренда, Общество с ограниченной ответственностью "Агро Платинум", ИНН: 5822003540	460 000
58:13:0450601:47	Пензенский	Участок находится примерно в 5270 м на юго-запад от ориентира здание, расположенного за пределами участка, адрес ориентира: Пензенская область, Пензенский р-н, с/с Варыпаевский с. Варыпаево, ул. Школьная, дом 1-а	Выписка из Единого государственного реестра недвижимости об объекте недвижимости от 26.03.2019 № 99/2019/252880748	Доверительное управление Общество с ограниченной ответственностью "Управляющая компания "Навигатор", ИНН: 7725206241 с 26.01.2006 по 30.12.2020 Аренда, Общество с ограниченной ответственностью "Агро Платинум", ИНН: 5822003540	766 453
58:13:440903:63	Пензенский	Пензенская обл., Пензенский р-н; земли с/х назначения; Участок находится примерно в 5000 м. по направлению на юго-запад от ориентира с. Волхон-Умёт, ул Дорожная д.12а	Выписка из Единого государственного реестра недвижимости об объекте недвижимости от	Доверительное управление Общество с ограниченной ответственностью "Управляющая компания "Навигатор", ИНН: 7725206241 с 26.01.2006 по 30.12.2020 Аренда, Общество с ограниченной ответственностью "Агро Платинум", ИНН: 5822003540	3 192 000
58:13:440903:64	Пензенский	Пензенская обл., Пензенский р-н; земли с/х назначения; Участок находится примерно в 5100	Выписка из Единого государственного реестра недвижимости об объекте недвижимости от	Доверительное управление Общество с ограниченной ответственностью "Управляющая	5 791 320

Кадастровый номер	Район	Адреса объектов оценки	Выписка ЕГРН	Обременения ⁴	Площадь участка, кв.м.
		м. по направлению на юго-запад от ориентира с. Волкон-Умёт, ул. Дорожная 12а		компания "Навигатор", ИНН: 7725206241 с 26.01.2006 по 30.12.2020 Аренда,Общество с ограниченной ответственностью "Агро Платинум", ИНН: 5822003540	
58:13:440903:65	Пензенский	Пензенская обл., Пензенский р-н; земли с/х назначения; Участок находится примерно в 5140 м. адрес ориентира с. Волкон-Умёт, ул. Дорожная 12а	Выписка из Единого государственного реестра недвижимости об объекте недвижимости от	Доверительное управление Общество с ограниченной ответственностью "Управляющая компания "Навигатор", ИНН: 7725206241 с 26.01.2006 по 30.12.2020 Аренда,Общество с ограниченной ответственностью "Агро Платинум", ИНН: 5822003540	2 416 680
58:15:000000:122	Лопатинский	Пензенская область, Лопатинский р-н., расположен примерно в 1,8 км. по направлению на В от ориентира с. Лопатино, распол за пределами участка, адрес ориентира:р-н Лопатинский, с/с Лопатинский	Выписка из Единого государственного реестра недвижимости об объекте недвижимости от 6.03.2019 № 99/2019/252795686	Доверительное управление Общество с ограниченной ответственностью "Управляющая компания "Навигатор", ИНН: 7725206241 с 26.01.2006 по 30.12.2020 Аренда,Общество с ограниченной ответственностью "Агро Платинум", ИНН: 5822003540	5 568 000
58:15:491403:243	Лопатинский	Пензенская область, Лопатинский р-н., располож примерно в 4500м по напр на Ю-3 от ориентира строение, расп за пределами участка, адрес ориентира: с.Лопатино, ул Пионерская, 18	Выписка из Единого государственного реестра недвижимости об объекте недвижимости от	Доверительное управление Общество с ограниченной ответственностью "Управляющая компания "Навигатор", ИНН: 7725206241 с 26.01.2006 по 30.12.2020 Аренда,Общество с ограниченной ответственностью "Агро Платинум", ИНН: 5822003540	339 137
58:15:510101:76	Лопатинский	Пензенская область, Лопатинский р-н., располож примерно в 1800м по напр на Ю-3 от ориентира строение, расп за пределами участка, адрес ориентира: с.Лопатино, ул Пионерская, 18	Выписка из Единого государственного реестра недвижимости об объекте недвижимости от	Доверительное управление Общество с ограниченной ответственностью "Управляющая компания "Навигатор", ИНН: 7725206241 с 26.01.2006 по 30.12.2020 Аренда,Общество с ограниченной ответственностью "Агро Платинум", ИНН: 5822003540	2 128 319
58:15:510101:76	Лопатинский	Пензенская область, Лопатинский р-н., располож примерно в 4550м по напр на Ю-3 от ориентира строение, расп за пределами участка, адрес ориентира: с.Лопатино, ул Пионерская, 18	Выписка из Единого государственного реестра недвижимости об объекте недвижимости от	Доверительное управление Общество с ограниченной ответственностью "Управляющая компания "Навигатор", ИНН: 7725206241 с 26.01.2006 по 30.12.2020 Аренда,Общество с ограниченной ответственностью "Агро Платинум", ИНН: 5822003540	2 488 201
58:15:510101:77	Лопатинский	Пензенская область, Лопатинский р-н., располож примерно в 2200м по напр на Ю от ориентира строение, расп за пределами участка, адрес ориентира: с.Лопатино, ул Пионерская, 18	Выписка из Единого государственного реестра недвижимости об объекте недвижимости от	Доверительное управление Общество с ограниченной ответственностью "Управляющая компания "Навигатор", ИНН: 7725206241 с 26.01.2006 по 30.12.2020 Аренда,Общество с ограниченной ответственностью "Агро Платинум", ИНН: 5822003540	1 176 805
58:15:510102:113	Лопатинский	Пензенская область, Лопатинский р-н., расположен примерно в 5300м. По напр на Ю от ориентира строение, расп за пределами участка, адрес ориентира: с. Лопатино, ул. Пионерская, 18	Выписка из Единого государственного реестра недвижимости об объекте недвижимости от	Доверительное управление Общество с ограниченной ответственностью "Управляющая компания "Навигатор", ИНН: 7725206241 с 26.01.2006 по 30.12.2020 Аренда,Общество с ограниченной ответственностью "Агро Платинум", ИНН: 5822003540	452 006
58:15:510102:114	Лопатинский	Пензенская область, Лопатинский р-н., располож примерно в 5600м по напр на Ю от ориентира строение, расп за пределами участка, адрес ориентира: с.Лопатино, ул Пионерская, 18	Выписка из Единого государственного реестра недвижимости об объекте недвижимости от	Доверительное управление Общество с ограниченной ответственностью "Управляющая компания "Навигатор", ИНН: 7725206241 с 26.01.2006 по 30.12.2020 Аренда,Общество с ограниченной ответственностью "Агро Платинум", ИНН: 5822003540	970 449
58:15:510102:115	Лопатинский	Пензенская область, Лопатинский р-н., располож примерно в 4700м по напр на Ю от ориентира строение, расп за пределами участка, адрес ориентира: с.Лопатино, ул Пионерская, 18	Выписка из Единого государственного реестра недвижимости об объекте недвижимости от	Доверительное управление Общество с ограниченной ответственностью "Управляющая компания "Навигатор", ИНН: 7725206241 с 26.01.2006 по 30.12.2020 Аренда,Общество с ограниченной ответственностью "Агро Платинум", ИНН: 5822003540	1 043 816
58:15:521001:38	Лопатинский	Пензенская область, Лопатинский р-н., располож примерно в 2900м по напр на С-В от ориентира строение, расп за пределами участка, адрес ориентира: с.Лопатино, ул Пионерская, 18	Выписка из Единого государственного реестра недвижимости об объекте недвижимости от	Доверительное управление Общество с ограниченной ответственностью "Управляющая компания "Навигатор", ИНН: 7725206241 с 26.01.2006 по 30.12.2020 Аренда,Общество с ограниченной ответственностью "Агро Платинум", ИНН: 5822003540	2 131 266
58:17:000000:92	Малосердобинский	Примерно в 2,2 км по направлению на север от ориентира Пензенская обл., Малосердобинский район, с. Чунаки, расположенного за пределами участка	Выписка из Единого государственного реестра недвижимости об объекте недвижимости от 26.03.2019 № 99/2019/252790946	Доверительное управление Общество с ограниченной ответственностью "Управляющая компания "Навигатор", ИНН: 7725206241 с 26.01.2006 по 30.12.2020 Аренда,Общество с ограниченной ответственностью "Агро Платинум", ИНН: 5822003540	8 272 000
58:17:000000:45	Малосердобинский	Пензенская область, Малосердобинский район, Майский с/с, с. Майское	Выписка из Единого государственного реестра недвижимости об объекте недвижимости от 26.03.2019 № 99/2019/252783342	Доверительное управление Общество с ограниченной ответственностью "Управляющая компания "Навигатор", ИНН: 7725206241 с 26.01.2006 по 30.12.2020 Аренда,Общество с ограниченной ответственностью "Агро Платинум", ИНН: 5822003540	6 129 000

Кадастровый номер	Район	Адреса объектов оценки	Выписка ЕГРН	Обременения ⁴	Площадь участка, кв.м.
				Аренда,Общество с ограниченной ответственностью "БековоАгро",ИНН: 5808005369	
58:25:050102:128	Сердобский	Пензенская обл., Сердобский р-н; земли с/х назначения; с. Кирово, ул. Набережная, д.36, 1230 м по направлению на юг	Выписка из Единого государственного реестра недвижимости об объекте недвижимости от 26.03.2019 № 99/2019/252750860	Доверительное управление Общество с ограниченной ответственностью "Управляющая компания "Навигатор", ИНН: 7725206241 с 26.01.2006 по 30.12.2020 Аренда,Общество с ограниченной ответственностью "БековоАгро",ИНН: 5808005369	36 600
58:25:050201:111	Сердобский	Пензенская обл., Сердобский р-н; земли с/х назначения; с. Новое, в 1500 м по направлению на юго-запад	Выписка из Единого государственного реестра недвижимости об объекте недвижимости от 26.03.2019 № 99/2019/252736910	Доверительное управление Общество с ограниченной ответственностью "Управляющая компания "Навигатор", ИНН: 7725206241 с 26.01.2006 по 30.12.2020 Аренда,Общество с ограниченной ответственностью "БековоАгро",ИНН: 5808005369	2 266 366
58:25:050201:114	Сердобский	Пензенская область, Сердобский район, с. Новое, в 2800 м по направлению на юг	Выписка из Единого государственного реестра недвижимости об объекте недвижимости от 26.03.2019 № 99/2019/252740013	Доверительное управление Общество с ограниченной ответственностью "Управляющая компания "Навигатор", ИНН: 7725206241 с 26.01.2006 по 30.12.2020 Аренда,Общество с ограниченной ответственностью "БековоАгро",ИНН: 5808005369	406 909
58:25:050401:113	Сердобский	Пензенская обл., Сердобский р-н; земли с/х назначения; с/пк "Мещерский", с. Мещерское, ул.Школьная, д. 6, 4000 м по направлению на северо-запад от ориентира здание	Выписка из Единого государственного реестра недвижимости об объекте недвижимости от 26.03.2019 № 99/2019/252739182	Доверительное управление Общество с ограниченной ответственностью "Управляющая компания "Навигатор", ИНН: 7725206241 с 26.01.2006 по 30.12.2020 Аренда,Общество с ограниченной ответственностью "БековоАгро",ИНН: 5808005369	330 000
58:25:050401:87	Сердобский	Пензенская обл., Сердобский р-н; земли с/х назначения; с. Мещерское, в 5650 м по направлению на северо-запад	Выписка из Единого государственного реестра недвижимости об объекте недвижимости от 26.03.2019 № 99/2019/252749892	Доверительное управление Общество с ограниченной ответственностью "Управляющая компания "Навигатор", ИНН: 7725206241 с 26.01.2006 по 30.12.2020 Аренда,Общество с ограниченной ответственностью "БековоАгро",ИНН: 5808005369	36 912
58:25:050401:90	Сердобский	Пензенская обл., Сердобский р-н; земли с/х назначения; с. Мещерское, в 4700 м по направлению на северо-запад	Выписка из Единого государственного реестра недвижимости об объекте недвижимости от 26.03.2019 № 99/2019/252747833	Доверительное управление Общество с ограниченной ответственностью "Управляющая компания "Навигатор", ИНН: 7725206241 с 26.01.2006 по 30.12.2020 Аренда,Общество с ограниченной ответственностью "БековоАгро",ИНН: 5808005369	28 244
58:25:050401:92	Сердобский	Пензенская обл., Сердобский р-н; земли с/х назначения; с. Мещерское, в 4400 м по направлению на запад	Выписка из Единого государственного реестра недвижимости об объекте недвижимости от 25.03.2019 № 99/2019/252631399	Доверительное управление Общество с ограниченной ответственностью "Управляющая компания "Навигатор", ИНН: 7725206241 с 26.01.2006 по 30.12.2020 Аренда,Общество с ограниченной ответственностью "БековоАгро",ИНН: 5808005369	187 586
58:25:050401:93	Сердобский	Пензенская обл., Сердобский р-н; земли с/х назначения; с. Мещерское, в 3500 м по направлению на северо-запад	Выписка из Единого государственного реестра недвижимости об объекте недвижимости от 26.03.2019 № 99/2019/252734907	Доверительное управление Общество с ограниченной ответственностью "Управляющая компания "Навигатор", ИНН: 7725206241 с 26.01.2006 по 30.12.2020 Аренда,Общество с ограниченной ответственностью "БековоАгро",ИНН: 5808005369	1 821 244
58:25:050401:94	Сердобский	Пензенская обл., Сердобский р-н; земли с/х назначения; с. Мещерское, в 2500 м по направлению на северо-запад	Выписка из Единого государственного реестра недвижимости об объекте недвижимости от 25.03.2019 № 99/2019/252595900	Доверительное управление Общество с ограниченной ответственностью "Управляющая компания "Навигатор", ИНН: 7725206241 с 26.01.2006 по 30.12.2020 Аренда,Общество с ограниченной ответственностью "БековоАгро",ИНН: 5808005369	1 392 668
58:25:050401:96	Сердобский	Пензенская обл., Сердобский р-н; земли с/х назначения; с. Мещерское, в 2300 м по направлению на запад	Выписка из Единого государственного реестра недвижимости об объекте недвижимости от 25.03.2019 № 99/2019/252631365	Доверительное управление Общество с ограниченной ответственностью "Управляющая компания "Навигатор", ИНН: 7725206241 с 26.01.2006 по 30.12.2020 Аренда,Общество с ограниченной ответственностью "БековоАгро",ИНН: 5808005369	1 373 561
58:25:060101:11	Сердобский	Пензенская область, Сердобский район, с. Кирово, 5840 м по направлению на северо-восток	Выписка из Единого государственного реестра недвижимости об объекте недвижимости от 25.03.2019 № 99/2019/252631402	Доверительное управление Общество с ограниченной ответственностью "Управляющая компания "Навигатор", ИНН: 7725206241 с 26.01.2006 по 30.12.2020 Аренда,Общество с ограниченной ответственностью "БековоАгро",ИНН: 5808005369	1 285 762
58:25:060101:13	Сердобский	Пензенская обл., Сердобский р-н; земли с/х назначения; с. Кирово, в 3210 м по направлению на юго-восток	Выписка из Единого государственного реестра недвижимости об объекте недвижимости от 25.03.2019 № 99/2019/252610133	Доверительное управление Общество с ограниченной ответственностью "Управляющая компания "Навигатор", ИНН: 7725206241 с 26.01.2006 по 30.12.2020 Аренда,Общество с ограниченной ответственностью "БековоАгро",ИНН: 5808005369	1 001 917

Кадастровый номер	Район	Адреса объектов оценки	Выписка ЕГРН	Обременения ⁴	Площадь участка, кв.м.
58:25:060303:98	Сердобский	Пензенская обл., Сердобский р-н; земли с/х назначения; с. Петровка, в 500 м по направлению на юг	Выписка из Единого государственного реестра недвижимости об объекте недвижимости от 25.03.2019 № 99/2019/252615763	Доверительное управление Общество с ограниченной ответственностью "Управляющая компания "Навигатор", ИНН: 7725206241 с 26.01.2006 по 30.12.2020 Аренда, Общество с ограниченной ответственностью "БековоАгро", ИНН: 5808005369	859 268
58:25:060303:99	Сердобский	Пензенская обл., Сердобский р-н; земли с/х назначения; с. Петровка, в 1400 м по направлению на юг	Выписка из Единого государственного реестра недвижимости об объекте недвижимости от 25.03.2019 № 99/2019/252596968	Доверительное управление Общество с ограниченной ответственностью "Управляющая компания "Навигатор", ИНН: 7725206241 с 26.01.2006 по 30.12.2020 Аренда, Общество с ограниченной ответственностью "БековоАгро", ИНН: 5808005369	809 806
58:25:0800101:22	Сердобский	Пензенская область, Сердобский р-н, с.Песчанка, в 3000 м по направлению на юго-запад	Выписка из Единого государственного реестра недвижимости об объекте недвижимости от 11.04.2025г. № б/н	Доверительное управление Общество с ограниченной ответственностью "Менеджмент-консалтинг", ИНН: 7702203678 Срок действия с 26.01.2006 по 29.12.2028 Аренда, Общество с ограниченной ответственностью "ТрастАгро-Нива 2", ИНН: 5836693117	370 532
58:25:100601:160	Сердобский	Пензенская область, Сердобский район, с.Песчанка, 200 м по направлению на запад	Выписка из Единого государственного реестра недвижимости об объекте недвижимости от 25.03.2019 № 99/2019/252597532	Доверительное управление Общество с ограниченной ответственностью "Управляющая компания "Навигатор", ИНН: 7725206241 с 26.01.2006 по 30.12.2020 Аренда,	852 601
58:17:0000000:1121 ⁵	Малосердобинский	Пензенская область, Малосердобинский муниципальный район, Малосердобинский сельсовет	Выписка из Единого государственного реестра недвижимости об основных характеристиках и зарегистрированных правах на объект недвижимости от 10.04.2025 г.	Доверительное управление Общество с ограниченной ответственностью "Управляющая компания "Навигатор", ИНН: 7725206241 с 26.01.2006 по 30.12.2020 Аренда, Общество с ограниченной ответственностью "БековоАгро", ИНН: 5808005369	6 292 542
58:17:0190301:290 ⁶	Малосердобинский	Пензенская область, Малосердобинский муниципальный район, Малосердобинский сельсовет	Выписка из Единого государственного реестра недвижимости об основных характеристиках и зарегистрированных правах на объект недвижимости от 10.04.2025 г.	Доверительное управление Общество с ограниченной ответственностью "Управляющая компания "Навигатор", ИНН: 7725206241 с 26.01.2006 по 30.12.2020 Аренда, Общество с ограниченной ответственностью "БековоАгро", ИНН: 5808005369	573 186
58:03:0000000:1110 ⁷	Бековский	Пензенская область, м.р-н Бековский, с.п. Мошковский сельсовет	Выписка из Единого государственного реестра недвижимости об объекте недвижимости от 25.03.2019 № 99/2019/252648989	Доверительное управление Общество с ограниченной ответственностью "Управляющая компания "Навигатор", ИНН: 7725206241 с 26.01.2006 по 30.12.2020 Аренда, Общество с ограниченной ответственностью "БековоАгро", ИНН: 5808005369 до 30.12.2020	18 397 774
58:03:4001005:192 ⁸	Бековский	Пензенская область, м.р-н Бековский, с.п. Мошковский сельсовет	Выписка из Единого государственного реестра недвижимости об объекте недвижимости от 25.03.2019 № 99/2019/252648989	Доверительное управление Общество с ограниченной ответственностью "Управляющая компания "Навигатор", ИНН: 7725206241 с 26.01.2006 по 30.12.2020 Аренда, Общество с ограниченной ответственностью "БековоАгро", ИНН: 5808005369 до 30.12.2020	68 000
Объект №3: Саратовская область					
64:12:030101:16	Екатериновский	Саратовская область, Екатериновский район; земли с/х назначения; находится примерно в 5,5 км по направлению на северо-восток от ориентира граница с. Комаровка	Выписка из Единого государственного реестра недвижимости об объекте недвижимости от 25.03.2019 № 99/2019/252617698	Доверительное управление Общество с ограниченной ответственностью "Управляющая компания "Навигатор", ИНН: 7725206241 с 26.01.2006 по 30.12.2020 Аренда, Общество с ограниченной ответственностью "БековоАгро", ИНН: 5808005369	3 450 000

⁵ Образован в процессе раздела участка с кадастровым номером 58:17:0000000:42, общей площадью 6865728+/-130236 кв.м, Местоположение установлено относительно ориентира, расположенного в границах участка. Ориентир с. Малая Сердоба. Участок находится примерно в 1700м, по направлению на восток от ориентира. Почтовый адрес ориентира: обл. Пензенская, р-н Малосердобинский. Выписка из ЕГРН приведена для указанного участка.

⁶ Образован в процессе раздела участка с кадастровым номером 58:17:0000000:42, общей площадью 6865728+/-130236 кв.м, Местоположение установлено относительно ориентира, расположенного в границах участка. Ориентир с. Малая Сердоба. Участок находится примерно в 1700м, по направлению на восток от ориентира. Почтовый адрес ориентира: обл. Пензенская, р-н Малосердобинский. Выписка из ЕГРН приведена для указанного участка.

⁷ Образован в процессе раздела участка с кадастровым номером 58:03:0000000:68, общей площадью 18 467 900 кв.м, Местоположение Пензенская область Бековский район, установлено относительно ориентира Бековский район, АО "Гранки", расположенного в границах участка. Выписка из ЕГРН приведена для указанного участка.

⁸ Образован в процессе раздела участка с кадастровым номером 58:03:0000000:68, общей площадью 18 467 900 кв.м, Местоположение Пензенская область Бековский район, установлено относительно ориентира Бековский район, АО "Гранки", расположенного в границах участка. Выписка из ЕГРН приведена для указанного участка.

2.5. Количественные и качественные характеристики Объекта оценки

2.5.1. Права на Объекта оценки, учитываемые при определении стоимости Объектов оценки, а также права, учитываемые при оценке Объектов оценки

Оценщиком были запрошены сведения о правоустанавливающих документах, а также информация о наличии обременений.

Объекты оценки принадлежат на праве собственности - общая долевая собственность - владельцам инвестиционных паев Закрытого рентного паевого инвестиционного фонда «Капитальные вложения», данные о которых устанавливаются на основании данных лицевых счетов владельцев инвестиционных паев в реестре владельцев инвестиционных паев и счетов депо владельцев инвестиционных паев.

Содержание права собственности раскрывает ст. 209 Гражданского Кодекса РФ, в которой говорится, что «собственнику принадлежит права владения, пользования и распоряжения своим имуществом. Собственник вправе по своему усмотрению совершать в отношении принадлежащего ему имущества любые действия, не противоречащие закону и иным правовым актам и не нарушающие права и охраняемые законом интересы других лиц, в том числе отчуждать свое имущество в собственность другим лицам, передавать им, оставаясь собственником, права владения, пользования и распоряжения имуществом, отдавать имущество в залог и обременять его другими способами, распоряжаться им иным образом».

Согласно ст. 244 Гражданского Кодекса РФ: «Имущество, находящееся в собственности двух или нескольких лиц, принадлежит им на праве общей собственности. Имущество может находиться в общей собственности с определением доли каждого из собственников в праве собственности (долевая собственность) или без определения таких долей (совместная собственность).».

Согласно ст. 246 Гражданского Кодекса РФ: «Распоряжение имуществом, находящимся в долевой собственности, осуществляется по соглашению всех ее участников. Участник долевой собственности вправе по своему усмотрению продать, подарить, завещать, отдать в залог свою долю либо распорядиться ею иным образом с соблюдением при ее возмездном отчуждении правил, предусмотренных статьей 250 настоящего Кодекса.».

Согласно ст. 247 Гражданского Кодекса РФ: «Владение и пользование имуществом, находящимся в долевой собственности, осуществляются по соглашению всех ее участников, а при недостижении согласия - в порядке, устанавливаемом судом. Участник долевой собственности имеет право на предоставление в его владение и пользование части общего имущества, соразмерной его доле, а при невозможности этого вправе требовать от других участников, владеющих и пользующихся имуществом, приходящимся на его долю, соответствующей компенсации.».

Согласно ст. 249 Гражданского Кодекса РФ: «Каждый участник долевой собственности обязан соразмерно со своей долей участвовать в уплате налогов, сборов и иных платежей по общему имуществу, а также в издержках по его содержанию и сохранению.».

Согласно ст. 250 Гражданского Кодекса РФ: «1. При продаже доли в праве общей собственности постороннему лицу остальные участники долевой собственности имеют

преимущественное право покупки продаваемой доли по цене, за которую она продается, и на прочих равных условиях, кроме случая продажи с публичных торгов, а также случаев продажи доли в праве общей собственности на земельный участок собственником части расположенного на таком земельном участке здания или сооружения либо собственником помещения в указанных здании или сооружении. (в ред. Федерального закона от 23.06.2014 N 171-ФЗ) Публичные торги для продажи доли в праве общей собственности при отсутствии согласия на это всех участников долевой собственности могут проводиться в случаях, предусмотренных частью второй статьи 255 Гражданского Кодекса, и в иных случаях, предусмотренных законом.

2. Продавец доли обязан известить в письменной форме остальных участников долевой собственности о намерении продать свою долю постороннему лицу с указанием цены и других условий, на которых продает ее. Если остальные участники долевой собственности не приобретут продаваемую долю в праве собственности на недвижимое имущество в течение месяца, а в праве собственности на движимое имущество в течение десяти дней со дня извещения, продавец вправе продать свою долю любому лицу. В случае, если все остальные участники долевой собственности в письменной форме откажутся от реализации преимущественного права покупки продаваемой доли, такая доля может быть продана постороннему лицу ранее указанных сроков.

3. При продаже доли с нарушением преимущественного права покупки любой другой участник долевой собственности имеет право в течение трех месяцев требовать в судебном порядке перевода на него прав и обязанностей покупателя.

4. Уступка преимущественного права покупки доли не допускается.».

Реквизиты правоудостоверяющих документов приведены в Таблице 2.1. настоящего Отчета, копии вышеуказанных документов приведены в Приложении к настоящему Отчету.

Настоящий Отчет подготовлен на предположении об отсутствии любых прав третьих лиц по отношению к оцениваемым объектам и без учета обременения – доверительное управление и аренды.

2.5.2. Анализ местоположения Объектов оценки⁹

Краткая характеристика Алтайского края¹⁰ (1 земельный участок, общая площадь¹¹ 182 га)

Алтайский край расположен на юго-востоке Западной Сибири, на границе континентальной Азии в 3419 км от Москвы. Территория края составляет 168 тыс. кв. км, по площади занимает 21-е место в Российской Федерации и 6-е место в Сибирском федеральном округе. На севере край граничит с Новосибирской областью, на востоке – с Кемеровской областью, юго-восточная граница проходит с Республикой Алтай, на юго-западе и западе – государственная граница с Республикой Казахстан, протяженность которой 843,6 км. На начало 2023 года численность населения составила

⁹ Проводился по районам, областям (краям) расположения земельный участков в составе Объекта оценки.

¹⁰ <https://econom22.ru/economy/AltaiRegionCharacteristic/>

¹¹ Здесь и далее по Разделу – округленно до гектаров.

2,13 млн. жителей (1,5% населения России). Отличительной особенностью региона является высокая доля сельского населения – 41,7% (по России – 25,1%).

На территории региона расположено 9 городских округов и 56 муниципальных районов, 4 муниципальных округа. Административный центр – г. Барнаул.

Экономика Алтайского края – это сложившийся многоотраслевой комплекс. В структуре валового регионального продукта существенно преобладают промышленность, сельское хозяйство, торговля. Данные виды деятельности формируют более 50% общего объема ВРП.

Современная структура промышленного комплекса края характеризуется высокой долей обрабатывающих производств (свыше 80% в объеме отгруженных товаров), ведущими из них являются производство пищевых продуктов, производство машиностроительной продукции, в том числе сельхозмашиностроение, химическое и фармацевтическое производство, а также легкая промышленность. При этом более 36% объема обрабатывающего сектора промышленного производства приходится на пищевую и перерабатывающую промышленность.

Алтайский край является крупнейшим производителем экологически чистого продовольствия в России: он занимает 1-е место в стране по объемам производства муки, крупы, продуктов зерновых для завтрака, 2-е место – по выпуску масла сливочного, сыров, добавок биологически активных к пище, 4-е место – по производству макаронных изделий, сухой сыворотки.

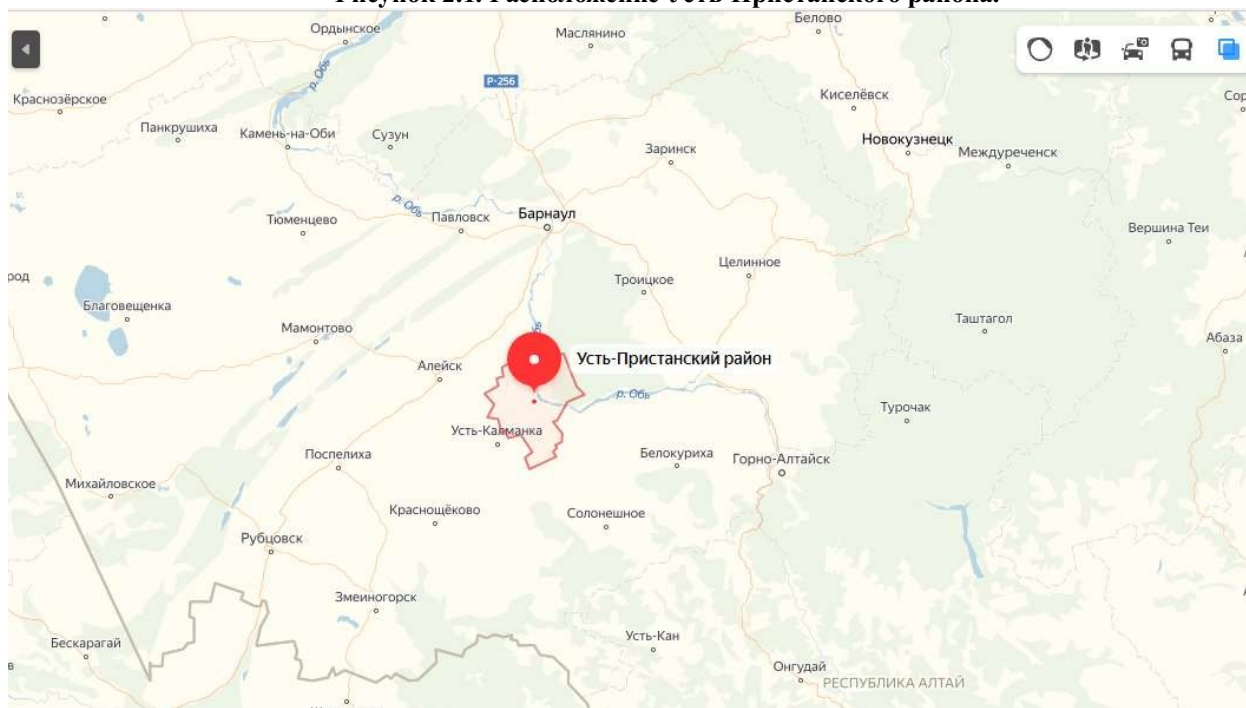
Аграрный комплекс – крупный сектор экономики края. Основу сельского хозяйства края составляют производство зерновых (в том числе твердых сортов пшеницы), крупяных и технических культур, а также животноводство. По площади пашни Алтайский край лидирует в Российской Федерации, на долю края приходится треть пашни Сибирского федерального округа. Алтайский край занимает 2 место в Российской Федерации по посевной площади зерновых и зернобобовых культур. В 2022 году урожай зерновых и зернобобовых культур в весе после доработки составил 5,6 млн. тонн (8 место в России). По объемам производства яровой пшеницы, гречихи, овса, льна масличного край занимает лидирующие позиции в стране. Алтайский край – единственный от Урала до Дальнего Востока регион, выращивающий сахарную свеклу: в 2022 году производство сахарной свеклы составило более 1,2 млн. тонн. Также край входит в первую десятку регионов страны по объему производства маслосемян подсолнечника и занимает 2 место в России по производству рапса.

По объему производства продуктов животноводства среди субъектов Российской Федерации Алтайский край традиционно занимает высокие позиции (по производству молока – 4 место, по производству говядины – 8 место). По поголовью крупного рогатого скота во всех категориях хозяйств регион стабильно занимает 5 место.

Объекты оценки – земельные участки в Алтайском крае расположены на территории Усть-Пристанского района.

Краткая характеристика Усть-Пристанского района Алтайского края (1 земельный участок, общая площадь 182 га)

Рисунок 2.1. Расположение Усть-Пристанского района.



Источник: <https://yandex.ru/maps/>

*Усть-Пристанский райо́н*¹² — административно-территориальное образование (район) и муниципальное образование (муниципальный район) в Алтайском крае России.

Административный центр — село Усть-Чарышская Пристань. Основное направление экономики района— сельское хозяйство. Население: 9 538 чел. (2021г.).

Краткая характеристика Пензенской области¹³ (1 016 земельных участков, общая площадь 140 739 га)

Регион расположен в Среднем Поволжье, входит в состав Приволжского федерального округа. Большую часть территории области занимает Приволжская возвышенность (высота до 331 м), расчлененная глубокими долинами на отдельные возвышенности и гряды с густой овражно-балочной сетью. На западе — Окско-Донская низменность. Граничит на севере с Мордовией, на востоке — с Ульяновской областью, на юге — с Саратовской областью, на западе — с Тамбовской областью. На северо-западе — с Рязанской областью. Территория области с запада на восток - 330 км, с севера на юг - 204 км; площадь - 43,2 тыс. км².

В состав области входят 27 районов (Башмаковский, Бековский, Белинский, Бессоновский, Вадинский, Городищенский, Земетчинский, Иссинский, Каменский, Камешкирский, Колышлейский, Кузнецкий, Лопатинский, Лунинский, Малосердобинский, Мокшанский, Наровчатский, Неверкинский, Нижнеомовский, Никольский, Пачелмский, Пензенский,

¹² Здесь и далее общее описание районов в составе областей и краев расположения Объекта оценки взяты с сайта <https://ru.wikipedia.org/wiki/>

¹³ <http://pnzreg.ru/penza-region-for-all/about-the-region/>

Сердобский, Сосновоборский, Спасский, Тамалинский, Шемышейский), 10 городов (из них 3 регионального подчинения Пенза, Заречный, Кузнецк), 16 поселков городского типа, 375 сел.

Численность населения области по данным Росстата составляет 1 246 609 чел. (2023). Плотность населения — 28,76 чел./км² (2023). Городское население — 69,55 % (2022). Большую часть населения составляют русские. Значительные этнические группы — татары и мордва.

Пензенская область расположена в зонах лесостепи и частично широколиственных лесов (на востоке). Чернозёмы занимают около 65% площади, под лесами - серые оподзоленные или серые лесные почвы, в долинах рек - лугово-чернозёмные и аллювиальные почвы. Леса (основные породы: дуб, берёза, сосна) и кустарники занимают около 1/4 территории.

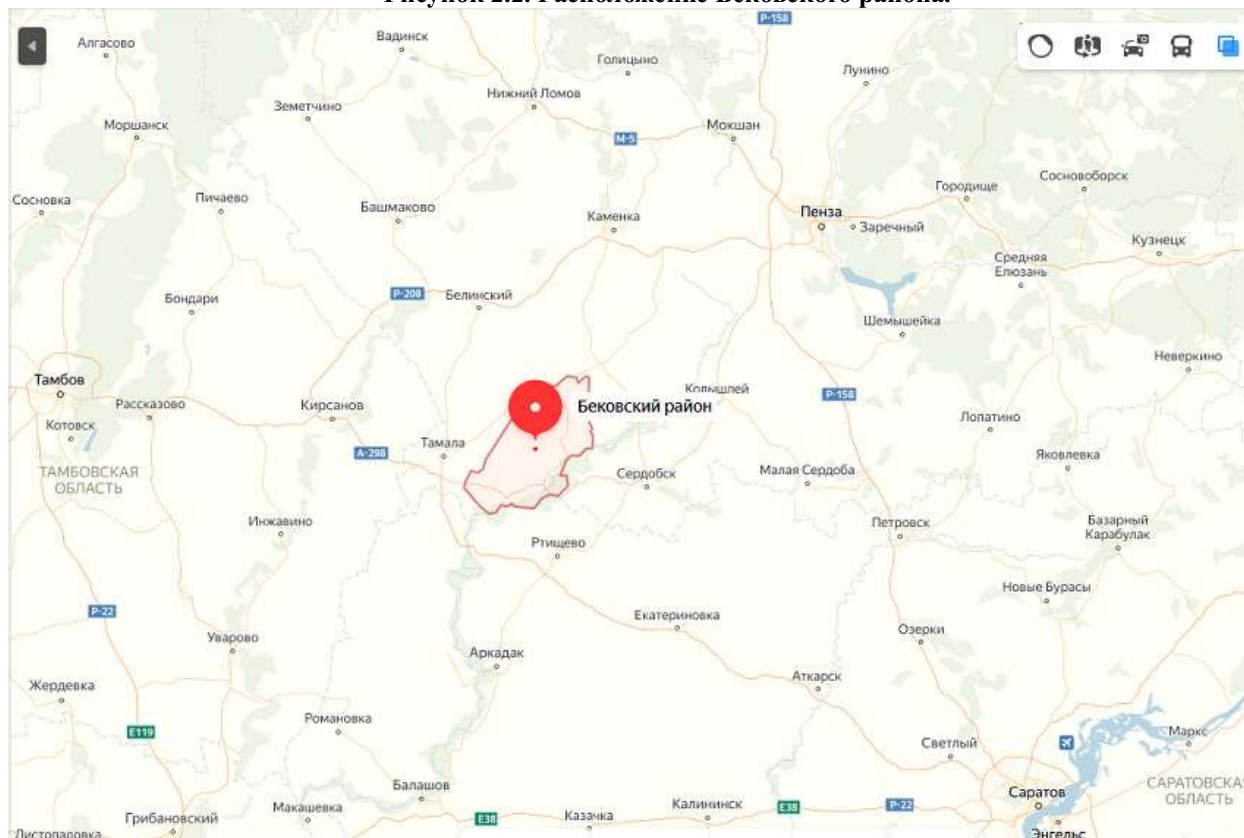
Промышленное производство является ведущим видом экономической деятельности Пензенской области. Промышленный комплекс включает в себя около 250 крупных и средних промышленных предприятий, на которых работает более 90 тысяч человек, что составляет 23% от общей численности работающих в Пензенской области и обеспечивает поступление более 50% налогов и сборов в консолидированный бюджет региона. На долю промышленности приходится четверть валового регионального продукта.

В структуре промышленного производства наибольший удельный вес составляют: производство пищевых продуктов – 38,1%; производство компьютеров, электронных и оптических изделий – 13,9%; производство машин и оборудования, не включенные в другие группировки – 8,7%; производство бумаги и бумажных изделий – 6,0%; производство готовых металлических изделий – 6,0%; производство электрооборудования, электронного и оптического оборудования – 4,1%; производство прочих неметаллических минеральных продуктов – 4,7%.

Объекты оценки – земельные участки в Пензенской области расположены на территории Бековского, Каменского, Колышлейского, Лопатинского, Лунинского, Малосердобинского, Неверкинского, Пензенского, Сердобского и Тамалинского районов.

Краткая характеристика Бековского района Пензенской области (38 земельных участков, общая площадь 19 077 га)

Рисунок 2.2. Расположение Бековского района.



Источник: <https://yandex.ru/maps/>

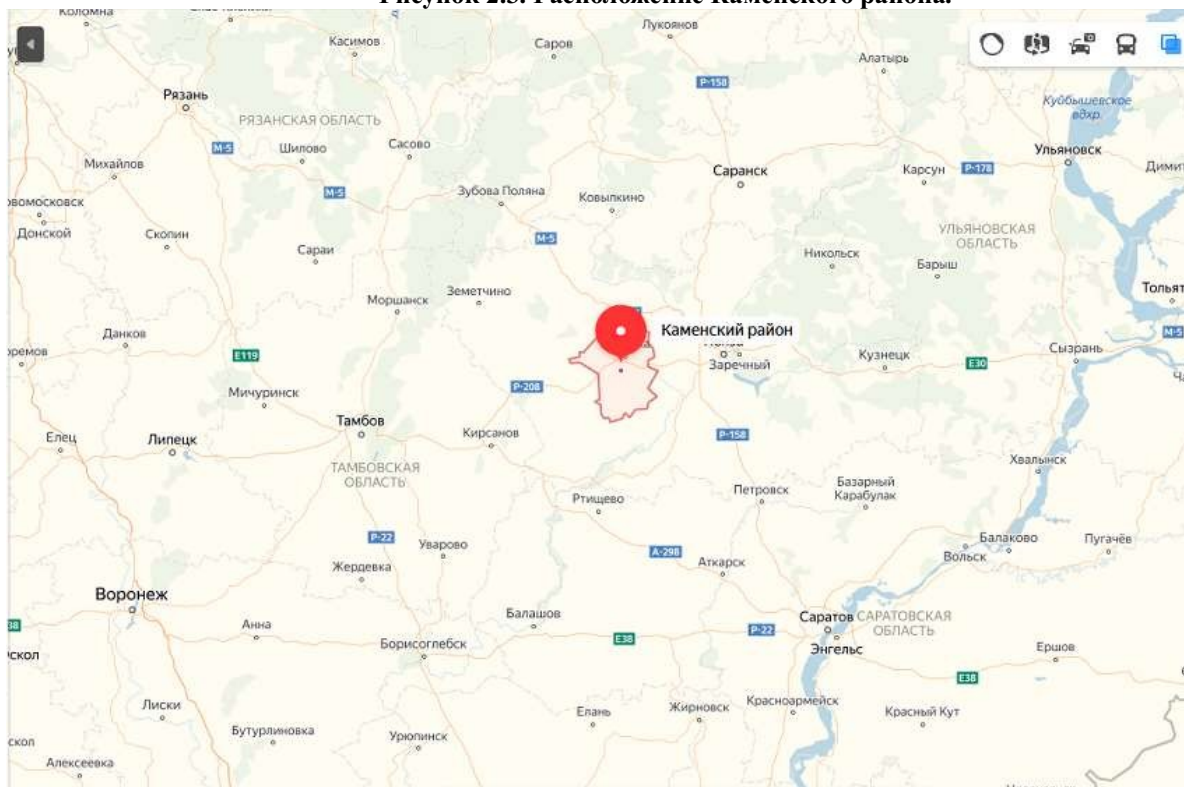
Бековский район — административно-территориальная единица (район) и муниципальное образование (муниципальный район) в составе Пензенской области России. Административный центр — рабочий посёлок Беково. Площадь территории — 1016 км², из них сельхозугодий 82,5 тыс. га, пашни — 59,9 тыс. га. Район находится в зоне умеренно континентального климатического пояса, относится к плодородным чернозёмным районам. Рельеф местности и почвенно-климатические условия благоприятны для ведения сельского хозяйства.

Численность населения – 14 055 человек (2021г.).

На территории района в 2005 году было зарегистрировано 232 хозяйствующих субъекта различных форм собственности, 186 индивидуальных предпринимателей. Район сельскохозяйственный, с развитой перерабатывающей промышленностью. Основные направления деятельности сельских жителей: растениеводство (выращивание зерновых культур, сахарной свёклы, подсолнечника, кормовых культур), садоводство (яблоки), животноводство (производство молока и мяса), выращивание картофеля, овощей, разведением скота и пчёл. Основных промышленных предприятий 6: ЗАО «Бековский сахарный завод» производит сахар-песок из сахарной свёклы и сырца, патоку, жом, известь; ОАО «Маслозавод «Бековский» вырабатывает масло сливочное, сыр, цельномолочную продукцию; Бековский пищекомбинат производит натуральные кондитерские изделия; ООО «Бековский хлеб» — хлебобулочные и кондитерские изделия; ООО «Бековохлебопродукт» вырабатывает муку. Промышленное производство организовано в ООО «Агрофирма Евросервис-Беково», ООО «Агрофирма плодпром-Беково».

Краткая характеристика Каменского района Пензенской области (41 земельный участок, общая площадь 7 270 га)

Рисунок 2.3. Расположение Каменского района.



Источник: <https://yandex.ru/maps/>

Ка́менский райо́н — административно-территориальная единица (район) и муниципальное образование (муниципальный район) в Пензенской области России. Административный центр — город Каменка.

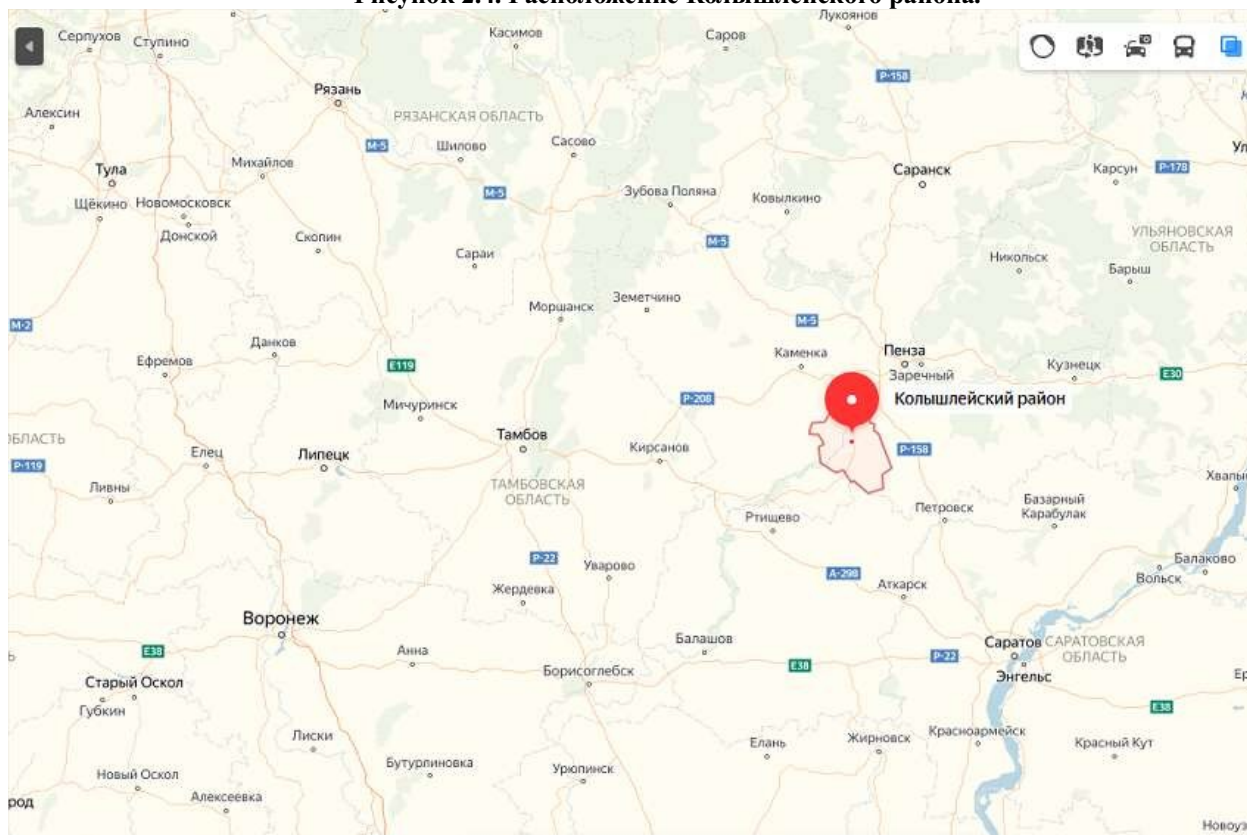
Район занимает территорию 2185,7 кв. км, находится в юго-западной части области. Граничит на севере с Нижнеомовским районом, на северо-востоке — с Мокшанским районом, на востоке с Пензенским районом, на юго-востоке — с Кольшлейским районом, на юге — с Сердобским районом, на юго-западе — с Белинским районом, на западе — с Пачелмским районом Пензенской области.

Численность населения – 49 896 человек (2021 г.).

В Каменском районе 65 населённых пунктов.

Краткая характеристика Колышлейского района Пензенской области (247 земельных участков, общая площадь 33 383 га)

Рисунок 2.4. Расположение Колышлейского района.



Источник: <https://yandex.ru/maps/>

Колышлѐйский райо́н — административно-территориальная единица (район) и муниципальное образование (муниципальный район) в составе Пензенской области России.

Административный центр — рабочий посёлок Колышлей.

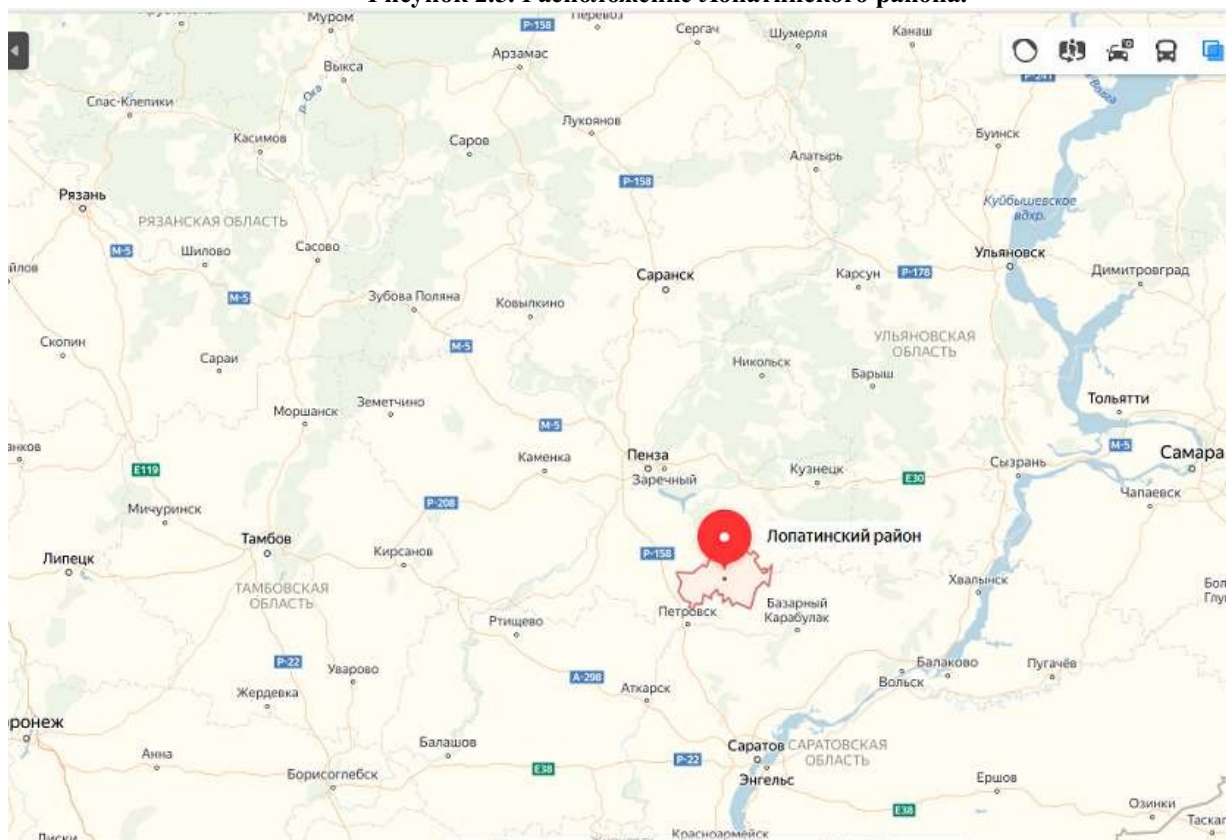
Район занимает территорию 1162 кв. км, находится в южной части области. Граничит на юге с Саратовской областью, на юго-западе с Сердобским районом, на северо-западе с Каменским районом, на востоке с Пензенским районом, на юго-востоке с Малосердобинским районом Пензенской области. Имеются месторождения глины и строительного песка.

Численность населения – 21 185 человек (2021г.).

В Колышлейском районе 60 населённых пунктов.

Краткая характеристика Лопатинского района Пензенской области (9 земельных участков, общая площадь 1 630 га)

Рисунок 2.5. Расположение Лопатинского района.



Источник: <https://yandex.ru/maps/>

Лопáтинский райо́н — административно-территориальная единица (район) и муниципальное образование (муниципальный район) в составе Пензенской области России.

Административный центр — село Лопатино.

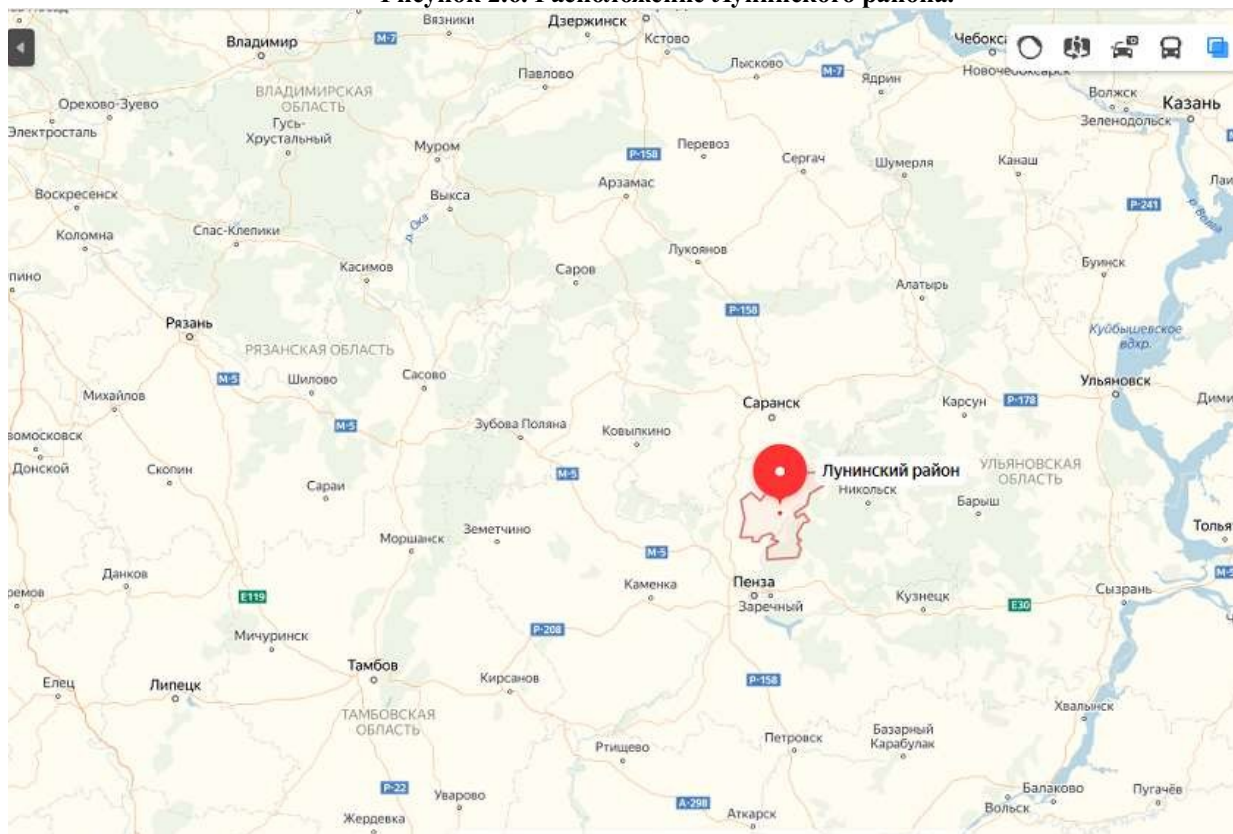
Район расположен на юго-востоке Пензенской области, граничит на северо-западе с Шемышейским районом, на северо-востоке — с Камешкирским районом, на западе — с Малосердобинскими районами Пензенской области, на юге — с Саратовской областью. Общая площадь района составляет 1440 км².

Численность населения – 11 698 человек (2021г.).

В Лопатинском районе 40 населённых пунктов.

Краткая характеристика Лопатинского района Пензенской области (39 земельных участков, общая площадь 7 363 га)

Рисунок 2.6. Расположение Лунинского района.



Источник: <https://yandex.ru/maps/>

Лу́нинский райо́н — административно-территориальная единица (район) и муниципальное образование (муниципальный район) в составе Пензенской области России. Административный центр — рабочий посёлок Лунино.

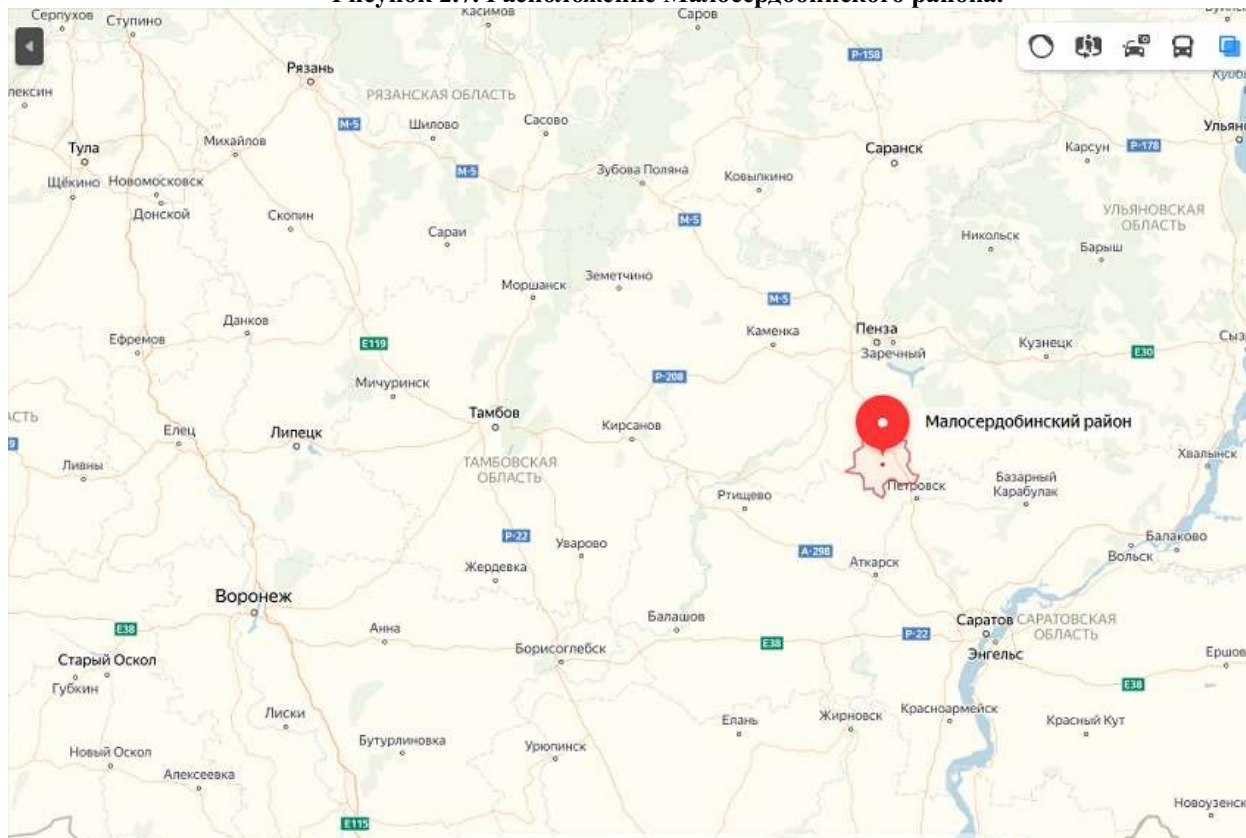
Район занимает территорию 1689,32 км², находится в северной части области. Граничит на востоке с Никольским районом, на юго-востоке — с Городищенском районом, на юге с Бессоновским районом, на западе — с Мокшанским районом, на северо-западе — с Иссинским районом Пензенской области, на севере — с Мордовией.

Численность населения – 16 272 человек (2021г.).

В Лунинском районе 56 населённых пунктов.

Краткая характеристика Малосердобинского района Пензенской области (475 земельных участка, общая площадь 34 928 га)

Рисунок 2.7. Расположение Малосердобинского района.



Источник: <https://yandex.ru/maps/>

Малосердобинский район — административно-территориальная единица (район) и муниципальное образование (муниципальный район) в составе Пензенской области Российской Федерации. Административный центр — село Малая Сердоба.

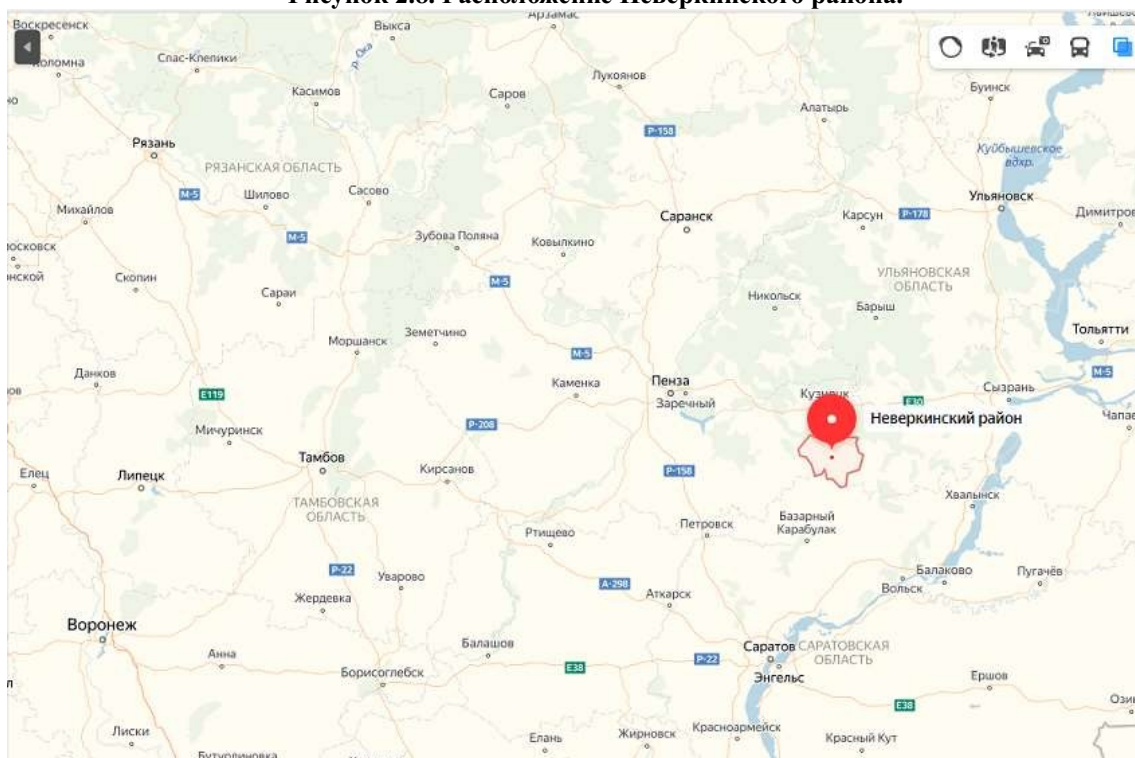
Район занимает территорию 1100 км², находится в южной части области. Граничит на западе с Колышлейским районом, на севере — с Пензенским районом, на северо-востоке с Шемышейским районом, на востоке — с Лопатинским районом Пензенской области, на юге — с Саратовской областью.

Численность населения – 8 239 человека (2021г.).

В Малосердобинском районе 22 населённых пункта. Основой экономики района является сельское хозяйство.

Краткая характеристика Неверкинского района Пензенской области (30 земельных участков, общая площадь 8 557 га)

Рисунок 2.8. Расположение Неверкинского района.



Источник: <https://yandex.ru/maps/>

Неве́ркинский райо́н — административно-территориальная единица (район) и муниципальное образование (муниципальный район) в Пензенской области России. Административный центр — село Неверкино.

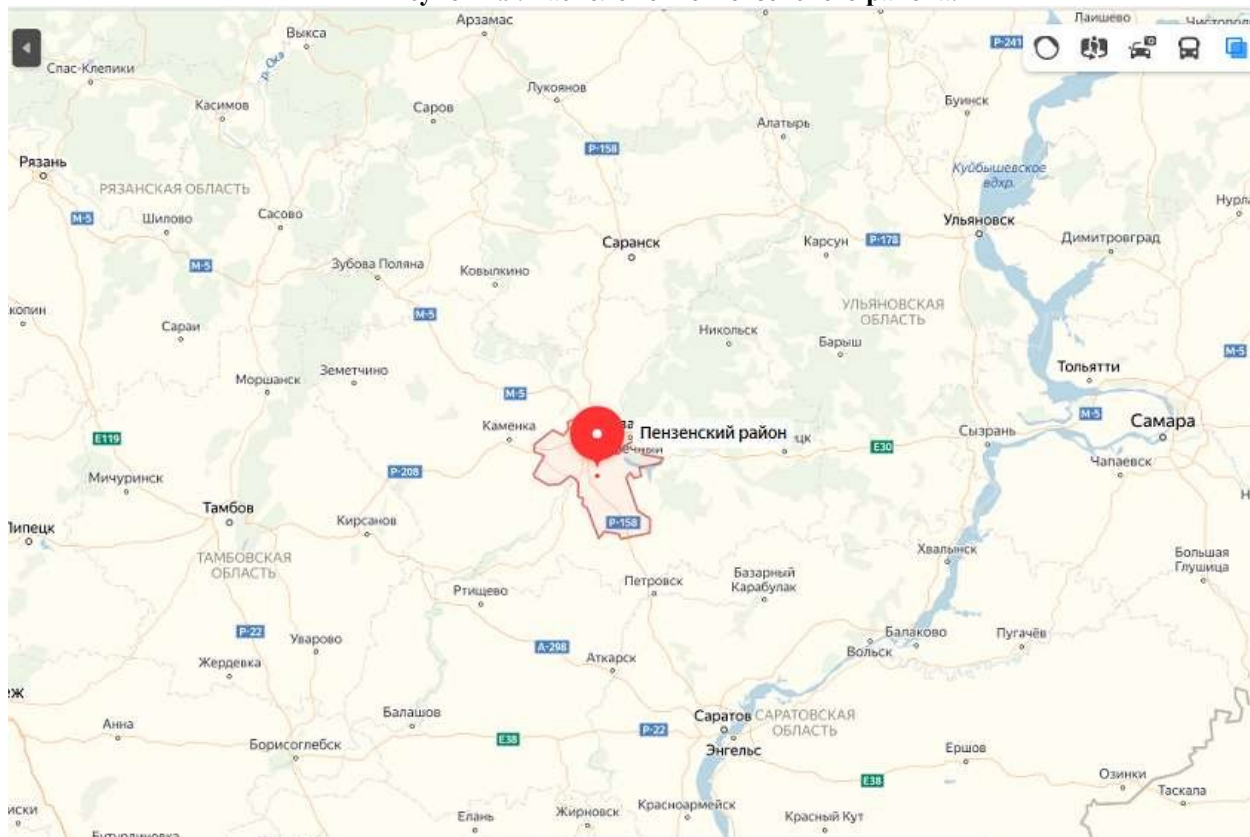
Район занимает площадь 984,5 км², находится в юго-восточной части области. Граничит на севере с Кузнецким районом, на востоке — с Ульяновской областью, на юге — с Саратовской областью, на западе — с Камешкирским районом.

Численность населения – 13 673 человека (2021г.).

В Неверкинском районе 29 населённых пунктов.

Краткая характеристика Пензенского района Пензенской области (10 земельных участков, общая площадь 4 691 га)

Рисунок 2.9. Расположение Пензенского района.



Источник: <https://yandex.ru/maps/>

Пензенский район — административно-территориальная единица (район) и муниципальное образование (муниципальный район) в Пензенской области России. Административный центр — село Кондоль.

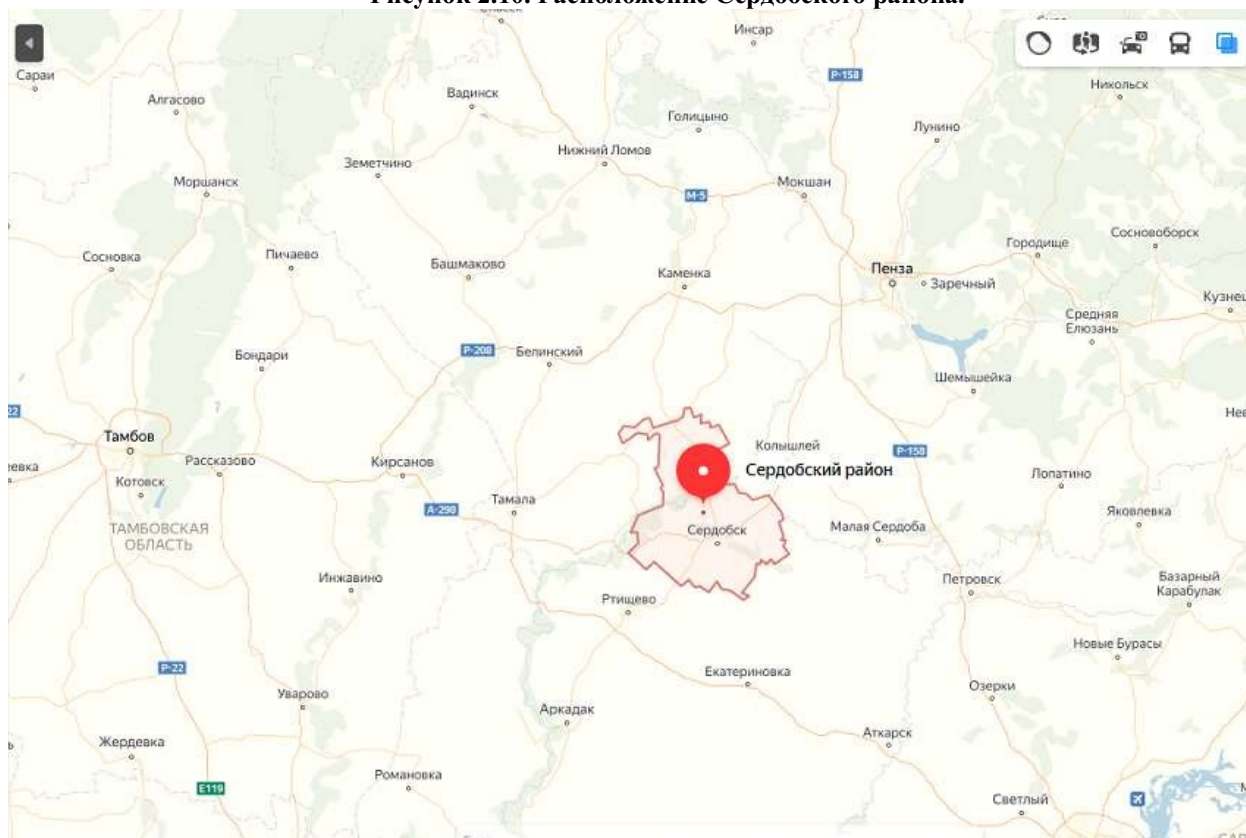
Район занимает территорию 2823,8 км², находится в центральной части области. Граничит на севере с Мокшанским районом, на северо-востоке — с Бессоновским районом, на востоке с Шемышейским районом, на юге — с Малосердобинским районом, на юго-западе — с Колышлейским районом, на западе — с Каменским районом Пензенской области, а также на севере с городскими округами Пенза и Заречный.

Численность населения – 65 017 человека (2021г.).

В Пензенском районе 112 населённых пункта.

Краткая характеристика Сердобского района Пензенской области (109 земельных участков, общая площадь 11 870 га)

Рисунок 2.10. Расположение Сердобского района.



Источник: <https://yandex.ru/maps/>

Сердобский район — административно-территориальная единица (район) и муниципальное образование (муниципальный район) в составе Пензенской области России. Административный центр — город Сердобск.

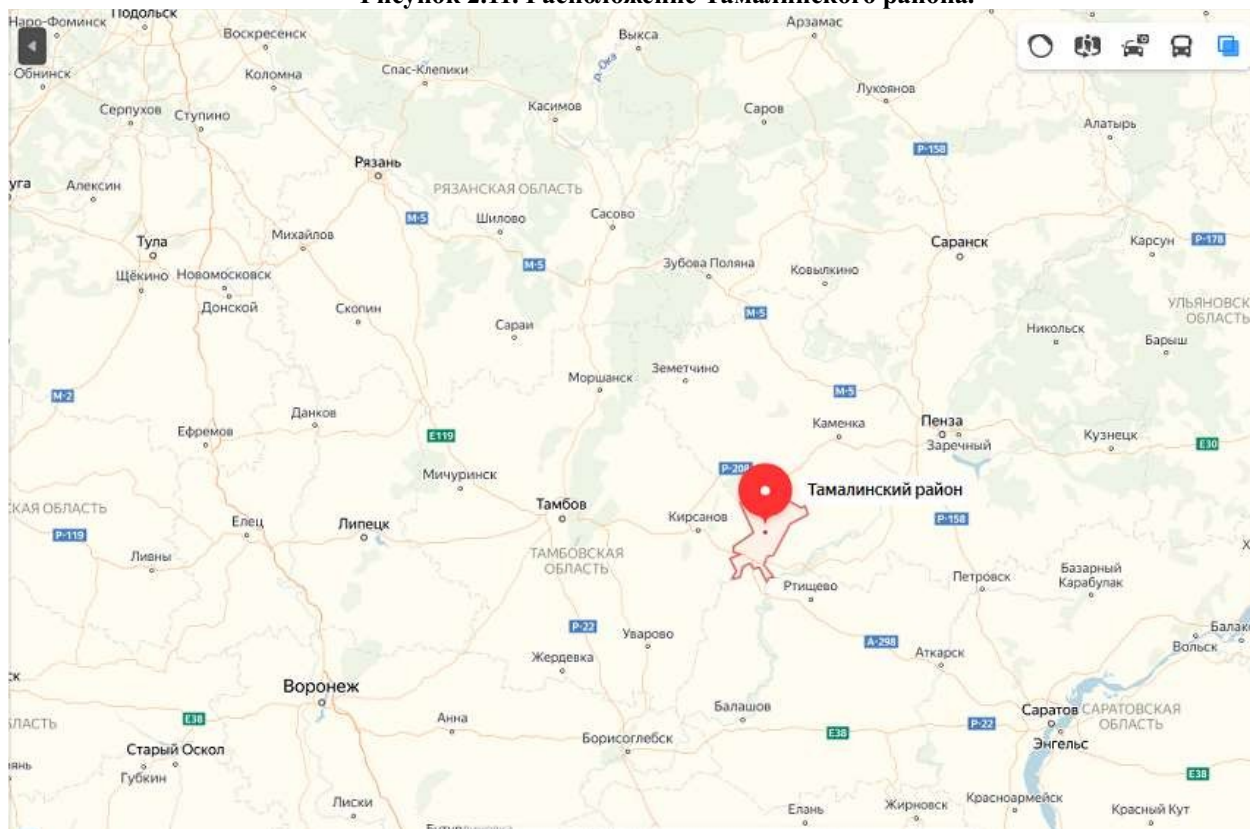
Район расположен в юго-западной части области, на юго-западных отрогах Приволжской возвышенности, в Хопёрском низменно-возвышенном степном районе. Площадь района составляет 169 508 га, что составляет 3,5% от общей площади области. Протяжённость территории с севера на юг — 59 км, с запада на восток — 56 км. На севере граничит с Каменским, на западе с Бековским, на северо-западе с Белинским, на северо-востоке с Колышлейскими районами области, а на юге — с Саратовской областью.

Численность населения – 45 768 человека (2021г.).

В Сердобском районе 43 населённых пункта. Основу экономики составляют сельское хозяйство и обрабатывающая промышленность. Через район проходит Юго-Восточная железная дорога (участок «Пенза—Ртищево»).

Краткая характеристика Тамалинского района Пензенской области (18 земельных участков, общая площадь 11 970 га)

Рисунок 2.11. Расположение Тамалинского района.



Источник: <https://yandex.ru/maps/>

Тамалинский район — административно-территориальная единица (район) и муниципальное образование (муниципальный район) в составе Пензенской области России.

Административный центр — рабочий посёлок Тамала.

Район занимает территорию 1236 км², находится в юго-западной части области. Граничит на севере с Белинским районом, на востоке — с Бековским районом Пензенской области, на юге — с Саратовской областью, на западе — с Тамбовской областью.

Численность населения – 13 179 человек (2021г.).

В Тамалинском районе 58 населённых пунктов.

Краткая характеристика Саратовской области¹⁴ (38 земельных участка, общая площадь 4 235 га)

Саратовская область расположена на юго-востоке Европейской части России, в северной части Нижнего Поволжья. Граничит с Волгоградской, Воронежской, Тамбовской, Пензенской, Самарской, Ульяновской и Оренбургской областями, с Казахстаном.

Площадь области достигает 101,2 тысячи квадратных километров.

Население: 2 405 тыс. чел. (2023г.). Плотность населения: 23,75 чел./км².

¹⁴ <https://saratov.gov.ru/region/>

Этнический состав населения: области представлен 111 национальностями. Наиболее крупные этнические группы – русские, украинцы, казахи, татары, мордва, чувашаи, белорусы, немцы и армяне.

Основные города: Саратовская область состоит из 38 районов и 18 городов. Крупные города области: Саратов, Балашов, Вольск, Балаково, Энгельс.

Административный центр – г. Саратов

Перечень городских округов Саратовской области:

1. Муниципальное образование "Город Саратов"
2. Муниципальное образование поселок Михайловский
3. Закрытое административно-территориальное образование Светлый
4. Муниципальное образование город Шиханы

Перечень районов Саратовской области: Александрово-Гайский, Аркадакский, Аткарский, Базарно-Карабулакский, Балаковский, Балашовский, Балтайский, Вольский, Воскресенский, Дергачевский, Духовницкий, Екатериновский, Ершовский, Ивантеевский, Калининский, Красноармейский, Краснокутский, Краснопартизанский, Лысогорский, Марксовский, Новобурасский, Новоузенский, Озинский, Перелюбский, Петровский, Питерский, Пугачевский, Ровенский, Романовский, Ртищевский, Самойловский, Саратовский, Советский, Татищевский, Турковский, Федоровский, Хвалынский, Энгельский.

В составе Саратовской области находятся города: Аркадак, Аткарск, Балаково, Балашов, Вольск, Ершов, Калининск, Красный Кут, Красноармейск, Маркс, Новоузенск, Петровск, Пугачев, Ртищево, Саратов, Хвалынк, Шиханы, Энгельс.

По уровню и масштабам развития промышленного производства Саратовская область занимает одно из ведущих мест в Поволжском Федеральном Округе в сфере экономики. Промышленность области включает в себя более 2000 крупных и средних предприятий. Здесь выпускают троллейбусы (Тролза), железнодорожную технику (Энгельский завод транспортного машиностроения, Энгельский локомотивный завод), свечи зажигания, электроинструменты, точные приборы, холодильники и морозильники, производят жидкое топливо и продукты нефтехимии (Саратовский НПЗ мощностью 10 млн т. нефти/год, «Саратовнефтеоргсинтез»), минеральные удобрения, медный прокат, строительное стекло, цемент, печатают школьные учебники и книги, работают химическое и мебельное производства.

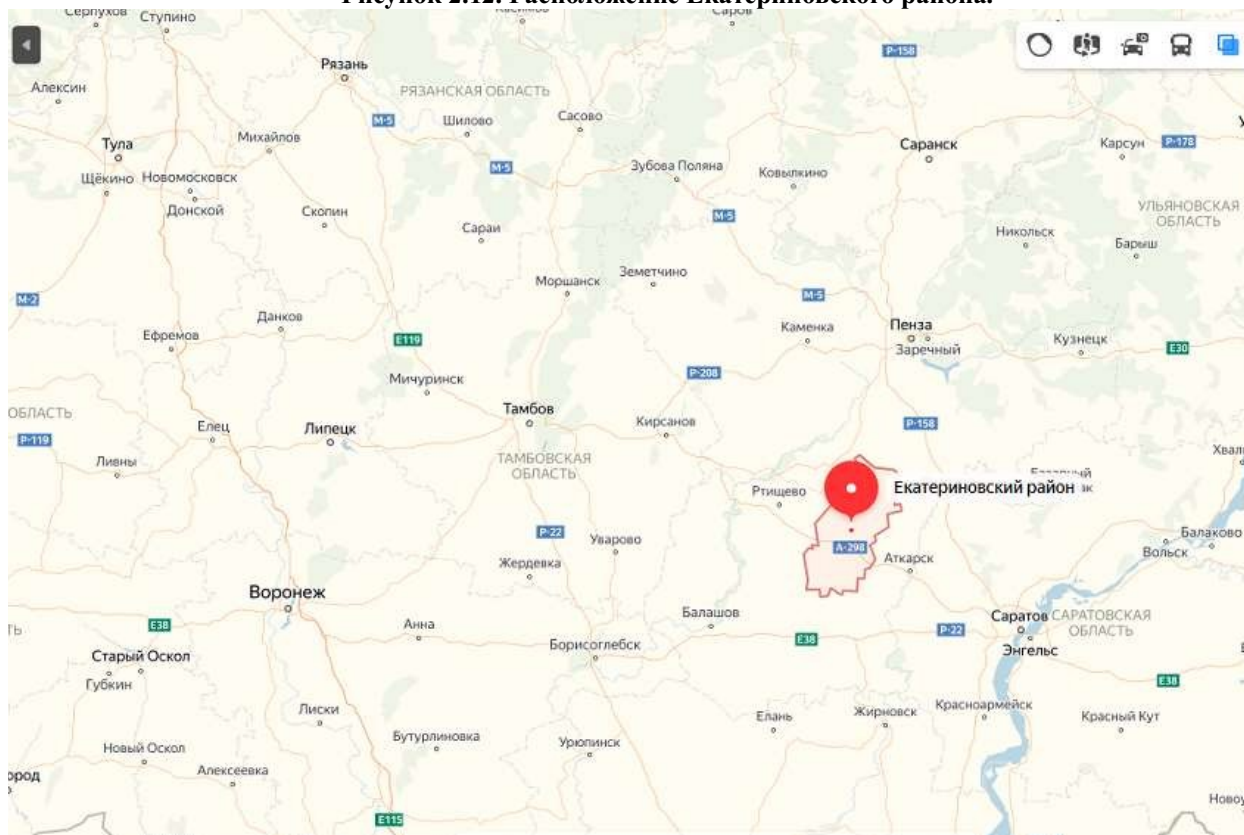
В структуре промышленности наибольший удельный вес принадлежит топливно-энергетическому комплексу (45,5%), машиностроению (19,1%), химической и нефтехимической (15,6%), пищевой (9,2%) промышленности.

В Саратовской области полностью завершена программа газификации. Жители всех населённых пунктов имеют возможность пользоваться природным газом.

Объекты оценки – земельные участки в Саратовской области расположены на территории Екатериновского района.

Краткая характеристика Екатериновского района Саратовской области (38 земельных участков, общая площадь 4 235 га)

Рисунок 2.12. Расположение Екатериновского района.



Источник: <https://yandex.ru/maps/>

Екатериновский район — административно-территориальная единица (район) и муниципальное образование (муниципальный район) в Саратовской области России. Административный центр — посёлок городского типа Екатериновка.

Расположен в северо-западной части Правобережья, на водораздельных пространствах рек Хопёр и Медведицы. В центральной части район пересекают железнодорожная линия] Аткарск — Ртищево Приволжской железной дороги и автомобильная дорога Тамбов — Саратов. Территория района — 3 тыс. км².

Численность населения – 16 918 человека (2021г.).

Район сельскохозяйственный, один из крупнейших в области производителей товарного зерна и продукции животноводства. Предприятия перерабатывают сельскохозяйственное сырьё. Действуют маслозавод, крупяной завод, крупный элеватор.

Выводы в рамках анализа местоположения Объектов оценки:

- **Оцениваемые земельные участки расположены в субъектах РФ, характеризующихся высоким уровнем производства с/х продукции;**
- **Оцениваемые земельные участки расположены в районах, преимущественно специализирующихся на выращивании с/х продукции, имеющих удовлетворительную инфраструктуру для с/х производства;**

- **Для целей использования оцениваемых земельных участков для сельскохозяйственного производства, расположение земельных участков можно признать хорошим.**

2.5.3. Физические свойства Объекта оценки

В рамках настоящего Отчета проводится оценка справедливой стоимости объектов недвижимого имущества в составе 1 055 земельных участков сельскохозяйственного назначения, разрешенное использование - для сельскохозяйственного производства. Согласно данным Заказчика по состоянию на дату проведения работ указанные участки используются/готовы к использованию по назначению. Рельеф участков преимущественно ровный, существует возможность подъезда к оцениваемым земельным массивам для их сельскохозяйственного использования по дорогам общего пользования. У участков нет явно выраженных неудобий, т.е. в целом участки могут использоваться для с/х производства практически целиком.

2.5.4. Информация об износе и устаревании

Объекты оценки представлены земельными участками, которые не подвержены износам и устареваниям.

2.5.5. Количественные и качественные характеристики элементов, входящих в состав Объекта оценки, которые имеют специфику, влияющую на результат оценки

Оценщиком не было выявлено факторов и характеристик, относящихся к оцениваемым объектам и существенно влияющих на их стоимость, кроме оговоренных в данном Отчете.

2.5.6. Информация о текущем использовании Объектов оценки

В рамках настоящего Отчета проводится оценка справедливой стоимости объектов недвижимого имущества в составе 1 055 земельных участков сельскохозяйственного назначения, предназначенных для сельскохозяйственного производства. Согласно данным Заказчика по состоянию на дату проведения работ указанные участки используются/готовы к использованию по назначению.

2.5.7. Другие факторы и характеристики, относящиеся к Объектам оценки, существенно влияющие на их стоимость

Оценщиком не было выявлено других факторов и характеристик, относящихся к оцениваемым объектам и существенно влияющих на их стоимость, кроме оговоренных в данном Отчете.

3. МЕТОДОЛОГИЯ ОЦЕНКИ

3.1. Основные этапы оценки

Согласно п. 1 ФСО III процесс оценки включает следующие действия:

1. согласование задания на оценку заказчиком оценки и оценщиком или юридическим лицом, с которым оценщик заключил трудовой договор, путем подписания такого задания в составе договора на оценку объекта оценки (далее - договор на оценку) или в иной письменной форме в случае проведения оценки на основаниях, отличающихся от договора на оценку, предусмотренных Федеральным законом от 29 июля 1998 г. №135-ФЗ «Об оценочной деятельности в Российской Федерации»;
2. сбор и анализ информации, необходимой для проведения оценки;
3. применение подходов к оценке, включая выбор методов оценки и осуществление необходимых расчетов;
4. согласование промежуточных результатов, полученных в рамках применения различных подходов к оценке (в случае необходимости), и определение итоговой стоимости объекта оценки;
5. составление отчета об оценке объекта оценки (далее - отчет об оценке).

3.2. Иные сведения, необходимые для полного и достаточного представления результата оценки

В соответствии с положениями п. 11 ФСО VI в настоящем разделе приводятся иные сведения, необходимые, по мнению Оценщика, для полного и достаточного представления результата оценки (однозначного понимания сущности и содержания, выполненного Оценщиком исследования и итоговой величины стоимости).

1. Расчеты произведены в приложении Excel программного комплекса Microsoft Office с использованием функции округления (ОКРУГЛ) и могут незначительно отличаться при перерасчете на других вычислительных устройствах.

2. Используемые в расчетах справочные показатели, полученные из независимых источников, могут отображаться на экране при обращении к сайтам (источникам, ссылки на которые приведены в тексте настоящего Отчета).

3. Планы, схемы, чертежи и иные иллюстративные материалы, если таковые приведены в Отчете, призваны помочь пользователю Отчета получить наглядное представление об Объекте оценки и не должны использоваться в каких-либо других целях.

4. В соответствии с требованиями п. 8 ФСО VI в приложении к Отчету приведены в том числе копии исходных документов, представленных Заказчиком (их графические изображения). На указанных копиях могут быть не видны (не полностью видны) следы заверения соответствующих материалов Заказчика, в т. ч. в связи с их предоставлением в электронном виде с подписью ЭЦП. При этом Оценщик гарантирует, что все материалы, предоставленные Заказчиком, были оформлены в соответствии с требованиями п. 13 ФСО III, их оригиналы хранятся в архиве Оценщика.

3.3. Терминология, основные понятия

В настоящем Отчете оценке подлежит справедливая стоимость недвижимого имущества для целей определения справедливой стоимости имущества, составляющего паевой инвестиционный фонд.

Определение справедливой стоимости дает стандарт IFRS 13¹⁵ («Оценка справедливой стоимости»).

Справедливая стоимость (fair value) – это цена, которая была бы получена при продаже актива или уплачена при передаче обязательства при проведении операции на добровольной основе между участниками рынка на дату оценки (цена выхода).

При этом цена, действующая на основном (или наиболее выгодном) рынке, использованная для оценки справедливой стоимости актива или обязательства, не должна корректироваться с учетом затрат по сделке. Затраты по сделке должны отражаться в учете в соответствии с другими МСФО¹⁶. Затраты по сделке не являются характеристикой актива (или обязательства); они скорее являются специфическими для сделки и будут отличаться в зависимости от того, как предприятие вступает в сделку в отношении актива (или обязательства).

Согласно IFRS 13 - если цена на идентичный актив (или обязательство) не наблюдается на рынке, справедливую стоимость оценивается, с использованием другого метода оценки, который обеспечивает максимальное использование уместных наблюдаемых исходных данных и минимальное использование ненаблюдаемых исходных данных. Поскольку справедливая стоимость является рыночной оценкой, она определяется с использованием таких допущений, которые участники рынка использовали бы при определении стоимости актива (или обязательства), включая допущения о риске. Следовательно, намерение компании удержать актив или урегулировать или иным образом выполнить обязательство не является уместным фактором при оценке справедливой стоимости.

В определении справедливой стоимости особое внимание уделяется активам и обязательствам, потому что они являются основным объектом бухгалтерской оценки.

Идентификация оцениваемого актива (или обязательства)

Оценка справедливой стоимости осуществляется для конкретного актива (или обязательства). Следовательно, при оценке справедливой стоимости предприятие должно учитывать характеристики актива (или обязательства) таким образом, как если бы участники рынка учитывали данные характеристики при определении цены актива или обязательства на дату оценки. Такие характеристики включают, например, следующее:

- (а) состояние и местонахождение актива; и
- (б) ограничения на продажу или использование актива при наличии таковых.

¹⁵ Международные стандарты финансовой отчетности (IAS, IFRS) – правила ведения бухгалтерского учета и подготовки финансовой отчетности, определяемые Комитетом по международным стандартам финансовой отчетности.

¹⁶ Международный стандарт финансовой отчетности.

Влияние определенной характеристики на оценку будет отличаться в зависимости от того, как данная характеристика учитывалась бы участниками рынка.

Актив или обязательство, оцениваемое по справедливой стоимости, может представлять собой следующее:

(а) отдельный актив или обязательство (например, финансовый инструмент или нефинансовый актив); или

(б) группа активов, группа обязательств или группа активов и обязательств (например, единица, генерирующая денежные средства, или бизнес).

Тот факт, является ли актив (или обязательство) отдельным активом (или обязательством), группой активов, группой обязательств или группой активов и обязательств для целей признания или раскрытия информации, зависит от его единицы учета. Единица учета для актива (или обязательства) определяется в соответствии с тем МСФО, который требует или разрешает оценку справедливой стоимости, за исключением случаев, предусмотренных в IFRS 13.

Оценка справедливой стоимости предполагает обмен актива (или обязательства) при проведении между участниками рынка операции на добровольной основе по продаже актива (или передаче обязательства) на дату оценки в текущих рыночных условиях.

Оценка справедливой стоимости предполагает проведение операции по продаже актива (или передаче обязательства):

(а) на рынке, который является основным для данного актива (или обязательства); или

(б) при отсутствии основного рынка на рынке, наиболее выгодном для данного актива (или обязательства).

Предприятию нет необходимости проводить изнуряющий поиск всех возможных рынков для идентификации основного рынка или, при отсутствии основного рынка, наиболее выгодного рынка, однако, оно должно учитывать всю информацию, которая является обоснованно доступной. При отсутствии доказательств обратного рынок, на котором предприятие вступило бы в сделку по продаже актива (или передаче обязательства), считается основным рынком или, при отсутствии основного рынка, наиболее выгодным рынком.

3.4. Методы оценки

Согласно IFRS 13 - Предприятие должно использовать такие методы оценки, которые являются приемлемыми в сложившихся обстоятельствах и для которых доступны данные, достаточные для оценки справедливой стоимости, при этом максимально используя уместные наблюдаемые исходные данные и минимально используя ненаблюдаемые исходные данные.

Цель использования метода оценки заключается в том, чтобы установить цену, по которой проводилась бы операция на добровольной основе по продаже актива (или передаче обязательства) между участниками рынка на дату оценки в текущих рыночных условиях. Тремя наиболее широко используемыми методами оценки являются рыночный подход, затратный подход и доходный

подход. Предприятие должно использовать методы оценки, совместимые с одним или несколькими из данных подходов для оценки справедливой стоимости.

IFRS 13 не выдвигает жестких требований или предпочтений касательно используемых методов оценки справедливой стоимости.

В некоторых случаях приемлемым будет использование одного метода оценки (например, при оценке актива или обязательства с использованием котированной цены на активном рынке для идентичных активов или обязательств). В других случаях приемлемым будет использование множественных методов оценки (например, так может обстоять дело при оценке единицы, генерирующей денежные средства). Если для оценки справедливой стоимости используются множественные методы оценки, то результаты (то есть соответствующие показатели справедливой стоимости) должны оцениваться путем рассмотрения целесообразности диапазона значений, обозначенных данными результатами. Оценка справедливой стоимости - это значение в пределах такого диапазона, которое наиболее точно представляет справедливую стоимость в сложившихся обстоятельствах.

Методы оценки, используемые для оценки справедливой стоимости, должны применяться последовательно. Однако необходимо вносить изменение в метод оценки или его применение (например, изменение его взвешенного значения при использовании множественных методов оценки или изменение корректировки, применяемой к методу оценки), если такое изменение приводит к получению оценки, равной справедливой стоимости или наиболее точно представляющей ее в сложившихся обстоятельствах. Так может обстоять дело, если, например, имеет место любое из следующих событий:

- (a) развиваются новые рынки;
- (b) становится доступной новая информация;
- (c) ранее используемая информация больше не является доступной;
- (d) усовершенствуются методы оценки; или
- (e) изменяются рыночные условия.

Методы оценки, применяемые для оценки справедливой стоимости, должны максимально использовать уместные наблюдаемые исходные данные и минимально использовать ненаблюдаемые исходные данные.

Иерархия справедливой стоимости

Для того чтобы добиться наибольшей последовательности и сопоставимости оценок справедливой стоимости и раскрытия соответствующей информации, IFRS 13 устанавливает иерархию справедливой стоимости, которая делит исходные данные для метода оценки, используемые для оценки справедливой стоимости, на три уровня. Иерархия справедливой стоимости отдает наибольший приоритет котированным ценам (некорректируемым) на активных рынках для идентичных активов или обязательств (исходные данные 1 Уровня) и наименьший приоритет ненаблюдаемым исходным данным (исходные данные 3 Уровня).

Исходные данные 1 Уровня - Котируемые цены (некорректируемые) на активных рынках на идентичные активы или обязательства, к которым предприятие может получить доступ на дату оценки.

Исходные данные 2 Уровня - Исходные данные, не являющиеся котируемыми ценами, относящимися к 1 Уровню, которые, прямо или косвенно, являются наблюдаемыми в отношении актива (или обязательства).

Исходные данные 3 Уровня - Ненаблюдаемые исходные данные в отношении актива (или обязательства).

При определении справедливой стоимости, Оценщик, помимо требований МСФО также должен руководствоваться Международными стандартами оценки (МСО, IVS). Причем, в соответствии с IVA 1 «Valuation for Financial Reporting» в зависимости от контекста применения, справедливая стоимость (Fair Value) и рыночная стоимость (Market Value) в стандартах IVS и IFRS могут не являться равнозначными понятиями.

В IVS определены 3 базовых подхода к оценке рыночной стоимости:

- доходный подход;
- затратный подход;
- сравнительный подход.

При этом в соответствии с IVS 1, каждый из подходов, основанный на рыночной информации, является сравнительным методом.

Как было отмечено выше, согласно IFRS 13 предприятие должно использовать такие методы оценки, которые являются приемлемыми в сложившихся обстоятельствах и для которых доступны данные, достаточные для оценки справедливой стоимости, при этом максимально используя уместные наблюдаемые исходные данные и минимально используя ненаблюдаемые исходные данные.

Тремя наиболее широко используемыми методами оценки являются рыночный подход, затратный подход и доходный подход. Предприятие должно использовать методы оценки, совместимые с одним или несколькими из данных подходов для оценки справедливой стоимости:

Рыночный подход

При рыночном подходе используются цены и другая уместная информация, генерируемая рыночными операциями с идентичными или сопоставимыми (то есть аналогичными) активами, обязательствами или группой активов и обязательств, такой как бизнес.

Например, в методах оценки, совместимых с рыночным подходом, часто используются рыночные множители, возникающие из комплекта сопоставимых показателей. Множители могут находиться в одних диапазонах с другим множителем по каждому сопоставимому показателю. Для выбора надлежащего множителя из диапазона требуется использовать суждение с учетом качественных и количественных факторов, специфических для оценки.

Методы оценки, совместимые с рыночным подходом, включают матричное ценообразование. Матричное ценообразование - это математический метод, используемый преимущественно для

оценки некоторых видов финансовых инструментов, таких как долговые ценные бумаги, не основываясь лишь на котируемых ценах на определенные ценные бумаги, а скорее на отношении ценных бумаг к другим котируемым ценным бумагам, используемым как ориентир.

Основным методом рыночного подхода является метод сравнения продаж. Он основывается на том, что цены имущества определяются рынком. Таким образом, показатель справедливой стоимости можно рассчитать на основании изучения рыночных цен объектов имущества, конкурирующих друг с другом за долю на рынке. Применяемый процесс сопоставления является основополагающим для процесса оценки.

После того как данные по продажам будут отобраны и верифицированы, следует выбрать и проанализировать одну или несколько единиц сравнения. Единицы сравнения используют две составные части, для того чтобы вывести некий множитель, который отражает точные различия между объектами сравнения. Единицы сравнения, которые покупатели и продавцы на данном рынке используют при принятии своих решений о покупке и продаже, приобретают особую значимость, и им может придаваться больший вес.

В соответствии с Федеральными стандартами оценочной деятельности, аналогом рыночного подхода является сравнительный подход.

Затратный подход

При затратном подходе отражается сумма, которая потребовалась бы в настоящий момент для замены производительной способности актива (часто называемой текущей стоимостью замещения).

С точки зрения продавца как участника рынка цена, которая была бы получена за актив, основана на той сумме, которую покупатель как участник рынка заплатит, чтобы приобрести или построить замещающий актив, обладающий сопоставимой пользой, с учетом морального износа. Причина этого заключается в том, что покупатель как участник рынка не заплатил бы за актив сумму больше, чем сумма, за которую он мог бы заменить производительную способность данного актива. Моральный износ включает в себя физическое ухудшение, функциональное (технологическое) устаревание и экономическое (внешнее) устаревание и является более широким понятием, чем износ, в целях подготовки и представления финансовой отчетности (распределение исторической стоимости) или налоговых целях (использование определенных сроков полезной службы). Во многих случаях метод текущей стоимости замещения используется для оценки справедливой стоимости материальных активов, которые используются в комбинации с другими активами или с другими активами и обязательствами.

В соответствии с Федеральными стандартами оценочной деятельности, так же может использоваться затратный подход.

Доходный подход

При использовании доходного подхода будущие суммы (например, потоки денежных средств или доходы и расходы) преобразовываются в единую сумму на текущий момент (то есть дисконтированную). При использовании доходного подхода оценка справедливой стоимости отражает текущие рыночные ожидания в отношении таких будущих сумм.

Такие методы оценки включают, например, следующее:

(а) методы оценки по приведенной стоимости;

(б) модели оценки опциона, такие как формула Блэка-Шоулса-Мертон или биномиальная модель (то есть структурная модель), которые включают методы оценки по приведенной стоимости и отражают как временную, так и внутреннюю стоимость опциона; и

(с) метод дисконтированных денежных потоков, который используется для оценки справедливой стоимости некоторых нематериальных активов.

В соответствии с IVA и с IFRS, при выборе подходов и методов к оценке справедливой стоимости необходимо следовать двум базовым критериям:

- наличия рыночных данных, необходимых для расчета (market evidence);
- допущения о непрерывности деятельности компании.

Как субъект гражданских правоотношений Оценщик придерживается требований Федерального Закона и Федеральных Стандартов оценки (ФСО). При этом, учитывая цель оценки – определение справедливой стоимости, определяемая в настоящем Отчете стоимость, соответствует требованиям Международных стандартов финансовой отчетности и Международных Стандартов Оценки.

3.5. Методика оценки недвижимости в рамках сравнительного подхода¹⁷

В зависимости от имеющейся на рынке исходной информации в процессе оценки недвижимости могут использоваться качественные методы оценки (относительный сравнительный анализ, метод экспертных оценок и другие методы), количественные методы оценки (метод регрессионного анализа, метод количественных корректировок и другие методы), а также их сочетания.

При применении качественных методов оценка недвижимости выполняется путем изучения взаимосвязей, выявляемых на основе анализа цен сделок и (или) предложений с объектами-аналогами или соответствующей информации, полученной от экспертов, и использования этих взаимосвязей для проведения оценки в соответствии с технологией выбранного для оценки метода.

При применении *метода корректировок* каждый объект-аналог сравнивается с объектом оценки по ценообразующим факторам (элементам сравнения), выявляются различия объектов по этим факторам, и цена объекта-аналога или ее удельный показатель корректируется по выявленным различиям с целью дальнейшего определения стоимости объекта оценки. При этом корректировка по каждому элементу сравнения основывается на принципе вклада этого элемента в стоимость объекта.

При применении методов *регрессионного анализа* Оценщик, используя данные сегмента рынка оцениваемого объекта, конструирует модель ценообразования, соответствующую рынку этого объекта, по которой определяет расчетное значение искомой стоимости;

¹⁷ ФСО № 7 «Оценка недвижимости» (п. 22).

Для сравнения объекта оценки с другими объектами недвижимости, с которыми были совершены сделки или которые представлены на рынке для их совершения, обычно используются следующие элементы сравнения:

- передаваемые имущественные права, ограничения (обременения) этих прав;
- условия финансирования состоявшейся или предполагаемой сделки (вид оплаты, условия кредитования, иные условия);
- условия продажи (нетипичные для рынка условия, сделка между аффилированными лицами, иные условия);
- условия рынка (изменения цен за период между датами сделки и оценки, скидки к ценам предложений, иные условия);
- вид использования и (или) зонирование;
- местоположение объекта;
- физические характеристики объекта, в том числе свойства земельного участка, состояние объектов капитального строительства, соотношение площади земельного участка и площади его застройки, иные характеристики;
- экономические характеристики (уровень операционных расходов, условия аренды, состав арендаторов, иные характеристики);
- наличие движимого имущества, не связанного с недвижимостью;
- другие характеристики (элементы), влияющие на стоимость.

3.6. Методика оценки недвижимости в рамках доходного подхода

В рамках доходного подхода применяются различные методы, основанные на прямой капитализации или дисконтировании будущих денежных потоков (доходов).

Определение стоимости объекта оценки при использовании метода прямой капитализации осуществляется путем деления дохода за один период (обычно год) на ставку капитализации.

В методе дисконтированных денежных потоков будущие денежные потоки по объекту оценки приводятся к текущей дате при помощи ставки дисконтирования, отражающей ожидаемую участниками рынка, или конкретными участниками сделки, или конкретным пользователем (в соответствии с определяемым видом стоимости) ставку доходности (норму прибыли) на инвестиции с сопоставимым риском¹⁸.

Краткое описание методов доходного подхода приведено ниже¹⁹.

Метод прямой капитализации применяется для оценки объектов недвижимости, не требующих значительных капитальных вложений в их ремонт или реконструкцию, фактическое использование которых соответствует их наиболее эффективному использованию. Определение стоимости объектов недвижимости с использованием данного метода выполняется путем деления

¹⁸ ФСО V «Подходы и методы оценки» (п. 13-15).

¹⁹ ФСО № 7 «Оценка недвижимости» (п. 23).

соответствующего рынку годового дохода от объекта на общую ставку капитализации, которая при этом определяется на основе анализа рыночных данных о соотношениях доходов и цен объектов недвижимости, аналогичных оцениваемому объекту.

Метод дисконтирования денежных потоков применяется для оценки недвижимости, генерирующей или способной генерировать потоки доходов с произвольной динамикой их изменения во времени путем дисконтирования их по ставке, соответствующей доходности инвестиций в аналогичную недвижимость.

Метод капитализации по расчетным моделям применяется для оценки недвижимости, генерирующей регулярные потоки доходов с ожидаемой динамикой их изменения. Капитализация таких доходов проводится по общей ставке капитализации, конструируемой на основе ставки дисконтирования, принимаемой в расчет модели возврата капитала, способов - и условий финансирования, а также ожидаемых изменений доходов и стоимости недвижимости в будущем;

Согласно ФСО №7 п. 23: е) структура (учет налогов, возврата капитала, темпов изменения доходов и стоимости актива) используемых ставок дисконтирования и (или) капитализации должна соответствовать структуре дисконтируемого (капитализируемого) дохода».

Согласно ФСО №7 п. 23: ж) для недвижимости, которую можно сдавать в аренду, в качестве источника доходов следует рассматривать арендные платежи; з) оценка недвижимости, предназначенной для ведения определенного вида бизнеса (например, гостиницы, рестораны, автозаправочные станции), может проводиться на основании информации об операционной деятельности этого бизнеса путем выделения из его стоимости составляющих, не относящихся к оцениваемой недвижимости.

3.7. Методика оценки недвижимости в рамках затратного подхода²⁰

В общем случае стоимость объекта недвижимости, определяемая с использованием затратного подхода, рассчитывается в следующей последовательности:

- определение стоимости прав на земельный участок как незастроенный;
- расчет затрат на создание (воспроизводство или замещение) объектов капитального строительства;
- определение прибыли предпринимателя;
- определение износа и устареваний;
- определение стоимости объектов капитального строительства путем суммирования затрат на создание этих объектов и прибыли предпринимателя и вычитания их физического износа и устареваний;
- определение стоимости объекта недвижимости как суммы стоимости прав на земельный участок и стоимости объектов капитального строительства;

²⁰ ФСО № 7 «Оценка недвижимости» (п. 24).

Для целей определения рыночной стоимости объекта недвижимости с использованием затратного подхода земельный участок оценивается как незастроенный в предположении его наиболее эффективного использования.

Расчет затрат на создание объектов капитального строительства производится на основании:

- данных о строительных контрактах (договорах) на возведение аналогичных объектов;
- данных о затратах на строительство аналогичных объектов из специализированных справочников;
- сметных расчетов;
- информации о рыночных ценах на строительные материалы;
- других данных.

Затраты на создание объектов капитального строительства определяются как сумма издержек, входящих в состав строительного-монтажных работ, непосредственно связанных с созданием этих объектов, и издержек, сопутствующих их созданию, но не включаемых в состав строительного-монтажных работ.

Для целей оценки рыночной стоимости недвижимости величина прибыли предпринимателя определяется на основе рыночной информации методами экстракции, экспертных оценок или аналитических моделей с учетом прямых, косвенных и вмененных издержек, связанных с созданием объектов капитального строительства и приобретением прав на земельный участок.

Величина износа и устареваний определяется как потеря стоимости недвижимости в результате физического износа, функционального и внешнего (экономического) устареваний. При этом износ и устаревания относятся к объектам капитального строительства, относящимся к оцениваемой недвижимости.

Согласно ФСО №7, п. 25: Оценщик вправе использовать иную методологию расчетов и самостоятельно определять метод (методы) оценки недвижимости в рамках каждого из выбранных подходов, основываясь на принципах существенности, обоснованности, однозначности, проверяемости и достаточности. При этом в отчете об оценке необходимо привести описание выбранного оценщиком метода (методов), позволяющее пользователю отчета об оценке понять логику процесса определения стоимости и соответствие выбранного оценщиком метода (методов) объекту недвижимости, принципам оценки, определяемому виду стоимости и предполагаемому использованию результатов оценки.

3.8. Методология оценки земельных участков

При оценке стоимости земельного участка или стоимости права аренды земельного участка применяют классические подходы: сравнительный и доходный. Затратный подход при оценке стоимости земельного участка или стоимости права аренды земельных участков используется как вспомогательный. В Международном руководстве по оценке 1 (МР 1), выпущенном Международным комитетом по стандартам оценки (МКСО) 31.07.2007 г. описано 6 основных методов оценки стоимости земельного участка и стоимости права аренды земельного участка. Те

же методы описаны в Методических рекомендациях по оценке стоимости земельного участка и стоимости права аренды земельного участка, разработанных Министерством имущественных отношений РФ²¹. Методические рекомендации разработаны для оценки права собственности и права аренды на земельные участки (но при этом используются отличные наименования методов).

Основные методы оценки земельных участков:

- метод сравнения продаж;
- метод распределения;
- метод выделения;
- метод остатка;
- метод капитализации земельной ренты;
- метод предполагаемого использования.

Первые три метода опираются на принципы сравнительного подхода, остальные – на принципы доходного. Затратный подход используется в части определения стоимости воспроизводства или замещения объектов капитального строительства земельного участка в методах разнесения (аллокации) и извлечения (экстракции).

3.8.1. Метод сравнения продаж

Самым надежным из приведенных выше методов в мировой практике принято считать метод сравнения продаж. Приемлемая точность его результатов обеспечивается при наличии достаточно большого массива достоверной и доступной информации о состоявшихся сделках купли – продажи участков земли в данном районе (а при их отсутствии - о ценах предложения или спроса). Метод используется для оценки застроенных и предназначенных под застройку земельных участков.

Алгоритм расчета:

- Отбор аналогов, сравниваемых с оцениваемым участком земли.
- Определение отличий оцениваемого земельного участка от аналогов.
- Корректировка цен аналогов.
- Определение итоговой величины стоимости земельного участка путем обоснованного обобщения скорректированных цен аналогов.

Более подробное описание метода приведено ниже.

Данный метод основан на том факте, что покупатель осведомлен о рыночной цене на аналогичные по качеству и состоянию объекты, поэтому он не заплатит большую сумму, чем та, по которой возможно приобретение интересующего объекта недвижимости. Оценка методом сравнения продаж включает в себя следующие основные этапы:

²¹ Методические рекомендации по определению рыночной стоимости права аренды земельных участков, утвержденные распоряжением Министерства имущественных отношений РФ № 1102-р от 10.04.03 г.
Методические рекомендации по определению рыночной стоимости земельных участков, утвержденные распоряжением Министерства имущественных отношений РФ № 568-р от 06.03.02 г.

1. изучение рынка для отбора информации об объектах недвижимости, которые наиболее сопоставимы с оцениваемым;
2. сбор и проверка информации по каждому отобранному объекту о цене сделки и запрашиваемой цене, форме оплаты, местоположении, физических характеристиках и т. д.;
3. анализ и сравнение каждого объекта с оцениваемым по времени продажи, местоположению, физическим характеристикам, условиям продажи и т. д.;
4. корректировка цены сделки или запрашиваемой цены по каждому сопоставимому объекту в соответствии с имеющимися различиями между ним и оцениваемым объектом;
5. согласование скорректированных цен объектов-аналогов и вывод итоговой стоимости оцениваемого объекта недвижимости в рамках сравнительного подхода.

В общем случае стоимость объекта недвижимости методом сравнения продаж определяется по формуле:

$$C_{\text{ср}} = \sum_{i=1}^n \left(\left(P_i * \prod_{j=1}^k K_j \right) * d_i \right) \quad \text{или} \quad C_{\text{ср}} = \sum_{i=1}^n \left(\left(P_i + \sum_{j=1}^k F_j \right) * d_i \right), \text{ где:}$$

$C_{\text{ср}}$ - стоимость по сравнительному подходу, ден. ед.;

P_i - цена аналога i , ден. ед.;

K_j - коэффициент j -й поправки (для относительных/процентных поправок), доли ед.;

F_j - величина j -й поправки (для абсолютных/денежных поправок), ден. ед.;

d_i - весовой коэффициент для i -го аналога, доли ед.

Выбор объектов-аналогов

Цены сделок с объектами недвижимости являются в основном закрытой информацией и не разглашаются третьим лицам. Поэтому, как правило, информация о них является недоступной для Оценщика. Для проведения сравнительного анализа Оценщик использует, как правило, цены предложения на объекты-аналоги. Такой подход, по мнению Оценщика, оправдан с той точки зрения, что потенциальный покупатель прежде, чем принять решение о покупке объекта недвижимости, проанализирует текущее рыночное предложение и придет к заключению о возможной цене предлагаемого объекта, учитывая все его достоинства и недостатки относительно объектов-аналогов.

В качестве аналогов подбираются объекты, которые по своим характеристикам в наибольшей степени соответствуют Объекту оценки и удовлетворяют следующим критериям:

- объекты-аналоги не обременены действующими договорами аренды;
- сделки купли-продажи с объектами-аналогами заключены по рыночным финансовым схемам – без использования заемных средств с процентной ставкой отличной от рыночной, без предоставления отсрочки либо рассрочки платежа и т.д. Цены

предложения объектов-аналогов предполагают реализацию по рыночным финансовым схемам;

- цена предложения предполагает заключение сделки купли-продажи между продавцом и покупателем, связанными типичными для рынка взаимоотношениями. Предполагается, что участники сделки не связаны финансовыми, корпоративными либо родственными отношениями, у продавца отсутствует необходимость в срочной реализации собственности, на него не оказывается давление (судебное разбирательство, дело о банкротстве и т.д.);
- вид использования объектов-аналогов сопоставим с предполагаемым видом использования Объекта оценки;
- по своему конструктивному исполнению и физическим характеристикам объекты-аналоги в наибольшей степени соответствуют Объекту оценки.

При выборе аналогов отдается предпочтение объектам, наиболее близко территориально расположенным к Объекту оценки, область поиска расширяется до достижения необходимого минимального числа аналогов.

Для расчета поправок используются, как правило, следующие методы:

1. метод парных продаж;
2. статистический анализ (корреляционно-регрессионный анализ);
3. анализ издержек;
4. анализ вторичных данных;
5. экспертный метод.

Согласно **методу анализа парных продаж**, цены сделок (предложений) сравниваются по двум объектам недвижимости, чтобы определить величину корректировки для одного элемента сравнения. При этом два выбранных объекта недвижимости идентичны по всем элементам сравнения, кроме одного, по которому и проводится анализ.

Статистический анализ (**метод корреляционно-регрессионного анализа**) основан на предположении о существовании подвергающейся формализации зависимости между вариацией цен объектов и тех или иных его характеристик. Для выведения зависимости необходимо располагать значительной выборкой по сравнимым объектам.

Методы анализа издержек, анализа вторичных данных и экспертный применяются при невозможности расчета величины поправки на основании методов, опирающихся на рыночные данные (метод анализа парных продаж, статистический анализ).

Анализ издержек. Расчет поправок основан на анализе данных об эксплуатационных издержках объекта или на основе анализа стоимости строительства объектов. Сравнивая величину затрат на строительство всего аналога или какого-либо элемента аналога с соответствующими параметрами оцениваемого объекта можно сделать заключение о величине поправки.

Анализ вторичных данных. Данный метод определяет величины корректировок, опираясь на данные, не относящиеся непосредственно к объектам оценки или объектам-аналогам. Такие данные обычно содержатся в отчетах и публикациях правительственных служб, специализированных исследовательских фирм и т.д.

Экспертный метод расчета предполагает внесение корректировок на основе опыта и знаний Оценщика с учетом имеющейся в его распоряжении информации, полученной путем анализа рынка, интервьюирования маклеров по недвижимости и других профессиональных участников рынка, а также на основании информации, полученной от других оценщиков, имеющих значительный опыт работы в данной области.

Поправки вносятся к стоимости объектов-аналогов. Такой порядок расчета позволяет ответить на вопрос, сколько стоил бы объект-аналог, если бы он обладал теми же характеристиками, что и объект оценки.

3.8.2. Метод выделения

Метод выделения применяется для застроенных земельных участков. Условиями применения настоящего метода являются:

- наличие информации о ценах единых объектов недвижимости, аналогичных единому объекту недвижимости, включающему в себя оцениваемый земельный участок;
- соответствие улучшений оцениваемого земельного участка его наиболее эффективному использованию.

Алгоритм расчета:

- Отбор единых объектов недвижимости, аналогичных единому объекту недвижимости, включающему в себя оцениваемый земельный участок.
- Определение отличий аналогов от единого объекта недвижимости, включающего в себя оцениваемый земельный участок.
- Определение поправок на выявленные отличия.
- Корректировка цен аналогов путем внесения поправок.
- Итоговое заключение о стоимости единого объекта недвижимости.
- Расчет стоимости воспроизводства или стоимости замещения улучшений оцениваемого земельного участка.
- Расчет стоимости земельного участка путем вычитания из стоимости единого объекта недвижимости стоимости воспроизводства (замещения) улучшений оцениваемого земельного участка.

3.8.3. Метод распределения

Метод распределения применяется для оценки застроенных земельных участков. Условиями применения настоящего метода является наличие информации о ценах единых объектов недвижимости, наличие информации о наиболее вероятной доле земельного участка в стоимости

единого объекта недвижимости и соответствие улучшений земельного участка наилучшему и наиболее эффективному использованию.

Алгоритм расчета:

- Оценка стоимости единых объектов недвижимости в соответствии с методом выделения.
- Определение величины доли земельного участка в стоимости единого объекта недвижимости.
- Расчет стоимости земельного участка путем умножения доли земельного участка на стоимость единого объекта недвижимости.

3.8.4. Метод остатка

Метод применяется для оценки застроенных и незастроенных земельных участков. Условиями применения метода является возможность доходного использования земельного участка и соответствие улучшений земельного участка его наилучшему и наиболее эффективному использованию.

Алгоритм расчета:

- Расчет стоимости воспроизводства (замещения) улучшений земельного участка.
- Расчет чистого операционного дохода, создаваемого за период единым объектом недвижимости.
- Определение величины коэффициента капитализации для улучшений.
- Расчет части операционного дохода, относимого к улучшениям, путем умножения стоимости воспроизводства (замещения) на коэффициент капитализации для улучшений.
- Расчет величины земельной ренты путем вычитания из чистого операционного дохода от единого объекта недвижимости части чистого операционного дохода, относимого к улучшениям.
- Определение величины коэффициента капитализации для земельного участка.
- Расчет стоимости земельного участка путем деления ренты от земельного участка на коэффициент капитализации для земли.

Согласно Методическим рекомендациям по определению рыночной стоимости земельных участков (утвержденных Распоряжением Минимущества России от 06.03.2002 г № 568-р), метод допускает также следующую последовательность действий:

- расчет стоимости воспроизводства или замещения улучшений, соответствующих наиболее эффективному использованию оцениваемого земельного участка;
- расчет чистого операционного дохода от единого объекта недвижимости за определенный период времени на основе рыночных ставок арендной платы;
- расчет стоимости единого объекта недвижимости путем капитализации чистого операционного дохода за определенный период времени;

- расчет стоимости земельного участка путем вычитания из стоимости единого объекта недвижимости стоимости воспроизводства или замещения улучшений.

3.8.5. Метод капитализации земельной ренты

Данный метод относится к методам прямого использования доходного подхода для оценки стоимости земли. Внешне он прост и выражается следующей зависимостью:

$$C_{зем} = I_{зем} / R_{зем}, \text{ где:}$$

- $C_{зем}$ – стоимость земельного участка, ден. ед.;
- $I_{зем}$ – величина земельной ренты (земельная арендная плата), ден. ед.;
- $R_{зем}$ – коэффициент капитализации для земельного участка, доли ед.

Величина земельной ренты рассчитывается как доход от сдачи земельного участка в аренду по рыночным ставкам арендной платы (наиболее вероятным ставкам арендной платы, по которым земельный участок может быть сдан в аренду на открытом рынке в условиях конкуренции, когда стороны действуют разумно, располагая всей необходимой информацией, а на величине ставки арендной платы не отражаются какие-либо чрезвычайные обстоятельства).

При расчете коэффициента капитализации для дохода, создаваемого правом на земельный участок, следует учитывать:

1. безрисковую ставку отдачи на капитал;
2. величину премии за риск, связанный с инвестированием капитала в приобретение оцениваемого права;
3. наиболее вероятный темп изменения дохода от права на земельный участок и наиболее вероятное изменение его стоимости.

Данный метод может быть использован для оценки застроенных и предназначенных под застройку земельных участков.

3.8.6. Метод предполагаемого использования

Метод предполагаемого использования применим для оценки застроенных и предназначенных под застройку земельных участков. Условие применения – возможность доходного использования земельного участка.

Алгоритм расчета:

- Определение величины и временной структуры издержек, необходимых для использования земельного участка его наилучшим и наиболее эффективным образом.
- Определение величины и временной структуры будущих доходов, которые могут быть получены после освоения земельного участка при его наилучшем и наиболее эффективном использовании.
- Определение уровня риска и соответствующего ему значения ставки дисконтирования.
- Расчет стоимости земельного участка по формуле:

$$C_{зем} = \sum_{j=0}^n \frac{I_j^{зем}}{(1 + r_{зем})^j}, \text{ где:}$$

$I_j^{зем}$ – денежный поток j -го периода, ден. ед.;

r – ставка дисконтирования, доли ед.;

n – прогнозный период (количество периодов);

j – номер периода расчета.

Согласно ФСО №7, п. 25: Оценщик вправе использовать иную методологию расчетов и самостоятельно определять метод (методы) оценки недвижимости в рамках каждого из выбранных подходов, основываясь на принципах существенности, обоснованности, однозначности, проверяемости и достаточности. При этом в отчете об оценке необходимо привести описание выбранного оценщиком метода (методов), позволяющее пользователю отчета об оценке понять логику процесса определения стоимости и соответствие выбранного оценщиком метода (методов) объекту недвижимости, принципам оценки, определяемому виду стоимости и предполагаемому использованию результатов оценки.

3.9. Выбор подходов к оценке

В большинстве случаев оценка проводится с использованием всех трех подходов. Это позволяет определить стоимость Объекта оценки тремя различными путями, каждый из которых имеет свои ограничения в конкретном использовании. Однако в ряде случаев некоторые подходы по тем или иным причинам не могут быть применены.

При выборе учитываются следующие факторы: цель оценки, вид оцениваемой стоимости, надежность, полнота и достаточность исходной аналитической информации, как уникальной для Объектов оценки, так и общего характера.

Анализ возможности применения подходов приведен ниже.

3.9.1. Сравнительный подход

Рассматривая возможность и целесообразность применения сравнительного подхода, Оценщику учитывал объем и качество информации о сделках с объектами, аналогичными Объектам оценки, в частности:

1) активность рынка (значимость сравнительного подхода тем выше, чем больше сделок с аналогами осуществляется на рынке);

2) доступность информации о сделках (значимость сравнительного подхода тем выше, чем надежнее информация о сделках с аналогами);

3) актуальность рыночной ценовой информации (значимость сравнительного подхода тем выше, чем меньше удалены во времени сделки с аналогами от даты оценки и чем стабильнее рыночные условия были в этом интервале времени);

4) степень сопоставимости аналогов с Объектом оценки (значимость сравнительного подхода тем выше, чем ближе аналоги по своим существенным характеристикам к Объекту оценки и чем меньше корректировок требуется вносить в цены аналогов)²².

Анализ вышеуказанных данных показал, что на вторичном рынке представлено достаточное количество земельных участков, которые являются для оцениваемых объектов аналогами.

Информация о реальных сделках не нашла широкого распространения, поэтому наиболее доступными являются данные о ценах предложений на объекты, аналогичные оцениваемым, выставленные на свободную продажу. При этом в открытом доступе есть информация об объектах-аналогах с датами предложения, близкими к дате оценки.

Степень сопоставимости аналогов с Объектами оценки позволяет использовать их при расчете рыночной стоимости Объектов оценки.

Учитывая объем и качество информации о сделках с объектами, аналогичными Объектам оценки, Оценщик пришел к выводу о целесообразности применения сравнительного подхода.

В рамках сравнительного подхода был использован метод сравнения продаж. Оценщик не использовал метод валового рентного мультипликатора, т. к. данный метод, как правило, используется при оценке типовых (массовых) объектов недвижимости.

3.9.2. Доходный подход

Рассматривая возможность и целесообразность применения доходного подхода, Оценщик учитывал:

1) способность объекта приносить доход (значимость доходного подхода выше, если получение дохода от использования объекта соответствует целям приобретения объекта участниками рынка);

2) степень неопределенности будущих доходов (значимость доходного подхода тем ниже, чем выше неопределенность, связанная с суммами и сроками поступления будущих доходов от использования объекта)²³.

Оценщик не применял метод предполагаемого использования, т.к. не обладает данными для расчета величины и временной структуры издержек, необходимых для использования земельных участков с учетом наиболее эффективного способа.

Оценщик не применял метод капитализации земельной ренты, т.к. на рынке земельных участков не представлено достаточного для применения данного метода количества аналогов для расчета рыночных ставок арендной платы за пользование участком.

Оценщик не применял метод остатка, т.к. на рынке земельных участков не представлено достаточного для применения данного метода количества аналогов для расчета рыночных ставок

²² ФСО V «Подходы и методы оценки» (п. 5).

²³ ФСО V «Подходы и методы оценки» (п. 12).

арендной платы за пользование участками, кроме того Оценщик не обладает данными для расчета величины и временной структуры доходов и издержек, необходимых для использования оцениваемого земельного массива.

3.9.3. Затратный подход

Рассматривая возможность и целесообразность применения затратного подхода, Оценщик учитывал²⁴:

1) возможность для участников рынка создать объект, обладающий такой же полезностью, что и объект оценки, - значимость подхода высокая, когда у участников рынка есть возможность создать объект без значительных юридических ограничений, настолько быстро, что участники рынка не захотят платить значительную премию за возможность немедленного использования оцениваемого актива при его покупке;

2) надежность других подходов к оценке объекта - наиболее высока значимость затратного подхода, когда объект не генерирует непосредственно доход и является специализированным, то есть не продается на рынке отдельно от бизнеса или имущественного комплекса, для которого был создан.

Согласно ФСО №7 «Затратный подход рекомендуется использовать при низкой активности рынка, когда недостаточно данных, необходимых для применения сравнительного и доходного подходов к оценке, а также для оценки недвижимости специального назначения и использования (например, линейных объектов, гидротехнических сооружений, водонапорных башен, насосных станций, котельных, инженерных сетей и другой недвижимости, в отношении которой рыночные данные о сделках и предложениях отсутствуют)».

В соответствии с разделом IV Распоряжения от 06.03.2002 №568-р Министерства имущественных отношений РФ для оценки земельных участков затратный подход не используется. Соответственно, Оценщик не применял данный подход.

Таким образом, для определения справедливой стоимости Объектов оценки Оценщик применил сравнительный подход (метод сравнения продаж), методы затратного и доходного подходов не применялись.

3.10. Анализ наиболее эффективного использования при оценке недвижимого имущества

Наиболее эффективное использование (НЭИ) представляет собой такое использование недвижимости, которое максимизирует ее продуктивность (соответствует ее наибольшей стоимости) и которое физически возможно, юридически разрешено (на дату определения стоимости объекта оценки) и финансово оправдано.

²⁴ ФСО V «Подходы и методы оценки» (п. 25).

НЭИ является основополагающей предпосылкой стоимости. Заключение о НЭИ отражает мнение оценщика, который в ходе работы изучил характеристики объекта, его местоположение, состояние и динамику рынка на дату оценки.

Вместе с тем существует рекомендованный подход к поиску НЭИ. Он сводится к рассмотрению спектра вариантов и их последовательному отбору по следующим критериям, приведенным ниже.

Допустимость с точки зрения законодательства - характер предполагаемого использования не противоречит законодательству, ограничивающему действия собственника участков, и положениям зонирования.

Физическая осуществимость - возможность возведения объекта с целью наиболее эффективного использования их на земельном участке.

Законодательная (юридическая) разрешенность - способы использования, которые разрешены распоряжениями о зонообразовании, ограничениями на частную инициативу, положениями об исторических зонах и т. д.

Финансовая целесообразность и максимальная продуктивность (финансовая оправданность) - рассмотрение того, какой из физически осуществимых, правомочных и финансово оправданных вариантов использования Объекта будет приносить максимальный чистый доход или максимальную текущую стоимость.

Анализ местоположения и рынка объекта недвижимости, проведенный в разделе 2.5. и анализ рынка недвижимости позволили сделать вывод, что потенциально коммерчески эффективным вариантом использования Объекта оценки является использование для сельскохозяйственного производства.

Физическая осуществимость вариантов. Т.к. Объект оценки относится к землям сельскохозяйственного назначения и имеет разрешенное использование для сельскохозяйственного производства, физически осуществимым вариантом будет использование земель для сельскохозяйственного производства.

Анализ законодательных и нормативно-правовых ограничений. Анализ юридического статуса Объектов оценки позволил прийти к заключению, что на дату оценки право на рассматриваемые объекты зарегистрировано в установленном порядке. В соответствии со Выписками из Единого государственного реестра недвижимости, разрешенное использование земельных участков – для сельскохозяйственного производства, соответственно участки должны использоваться по текущему назначению.

Финансовая целесообразность. Объекты расположены вне территории населенных пунктов, на территории регионов с традиционно развитым растениеводством, окружающие хозяйственные объекты представлены объектами сельскохозяйственного назначения. Таким образом, можно заключить, что на дату оценки использование Объектов оценки для сельскохозяйственного производства, с точки зрения тенденций развития рынка недвижимости и особенностей местоположения является наиболее целесообразным с экономической точки зрения.

Вывод: проведенный анализ НЭИ позволил заключить, что наиболее эффективным вариантом использования Объектов оценки является использование для сельскохозяйственного производства.

4. АНАЛИЗ РЫНКА ОБЪЕКТОВ ОЦЕНКИ

В соответствии с ФСО VI п. 7 Раздел II. «Содержание отчета об оценке», в отчете об оценке должны содержаться следующие сведения:

з) анализ рынка объекта оценки, внешних факторов, влияющих на стоимость объекта оценки.

4.1. Анализ внешних факторов, влияющих на стоимость Объектов оценки

Начало специальной военной операции по защите ДНР и ЛНР 24.02.2022 г. и вводимые после нее пакеты санкций со стороны недружественных стран, привели к резкому шоку и быстрому росту неопределенности в социально-экономической и политической обстановке в РФ. Однако, действия политического руководства РФ, Правительства и профильных министерств, оперативно остановили деструктивное развитие обстановки в стране и по состоянию на начало 2023 года, можно говорить о стабилизации ситуации.

По мнению Оценщика, на дату оценки, состояние политической обстановки в стране, включая регион расположения Объекта оценки, характеризуется как стабильное и существенным образом не отражается на стоимости Объекта оценки.

4.2. Анализ влияния социально-экономической обстановки в стране и регионе расположения Объекта оценки на рынок оцениваемых объектов²⁵

В соответствии с 1-й оценкой Росстата, рост **ВВП** по итогам 2024 года составил +4,1% г/г, что на уровне уточнённой оценки за 2023 год. Номинал ВВП за 2024 год составил 200,0 трлн руб., увеличившись практически в два раза за 4 года несмотря на ковидные ограничения и санкции. Ранее такой результат был достигнут за 10 лет. По оценке Минэкономразвития России, в декабре 2024 года рост ВВП составил +4,5% г/г после +3,6% г/г месяцем ранее. С исключением сезонного фактора рост на +0,9% м/м SA после +0,0% м/м SA в ноябре.

Индекс промышленного производства по итогам 2024 года вырос на +4,6% г/г, что выше показателя 2023 года (+4,3% г/г). При этом в декабре 2024 года наблюдалось значительное ускорение темпов роста выпуска промышленной продукции – до +8,2% г/г после +3,5% г/г в ноябре. К уровню двухлетней давности – до +12,3% в декабре после +9,0% в ноябре. С исключением сезонности в декабре промышленность выросла на +1,8% м/м SA после +0,5% м/м SA в ноябре.

Обрабатывающие производства в 2024 году были основным источником промышленного роста. Их выпуск увеличился на +8,5% г/г, несмотря на высокую базу 2023 года, когда выпуск увеличился на +8,7% г/г. Тем самым совокупный рост за 2 года достиг почти +18%. В декабре обрабатывающий сектор показал рекордный в течение года рост на +14,0% г/г после +7,1% г/г в ноябре. К уровню двухлетней давности также отмечается ускорение темпов роста до +21,4% после +17,8% месяцем ранее. С устранением сезонности в декабре рост выпуска составил +2,1% м/м SA после +0,8% м/м SA в ноябре.

²⁵ О текущей ситуации в российской экономике. Итоги 2024 года,
https://www.economy.gov.ru/material/directions/makroec/ekonomicheskie_obzory/o_tekushchey_situacii_v_rossiyskoy_ekonomike_itogi_2024_goda.html

Рост объёма **строительных работ** по итогам 2024 года составил +2,1% г/г после роста на +9,0% г/г в 2023 году. В декабре в годовом выражении уровень прошлого года превышен на +7,5% г/г после +0,5% г/г в ноябре. К уровню двухлетней давности ускорение темпов роста до +14,4% после +3,6% в ноябре.

В 2024 году объём **оптовой торговли**, несмотря на высокую базу прошлого года (+8,9% в 2023 году), вырос на +6,8% г/г. В декабре объём оптовой торговли увеличился на +3,3% г/г после +3,0% г/г в ноябре. К уровню двухлетней давности рост на +14,1% в декабре после +21,2% месяцем ранее.

В 2024 году **грузооборот транспорта** увеличился на +0,4% г/г после -0,6% г/г в 2023 году. В декабре грузооборот транспорта увеличился на +4,1% г/г после роста на +2,2% г/г в ноябре, к уровню двухлетней давности – рост на +4,7% после +3,7% ранее. По итогам 2024 года отмечается рост грузооборота по большинству видов транспорта. Так, по автомобильному – рост на +6,5% г/г, по морскому – на +5,5% г/г, по воздушному – на +11,0% г/г.

Потребительская активность в 2024 году была на высоком уровне. Суммарный оборот розничной торговли, общественного питания и платных услуг населению по итогам 2024 года вырос на +6,4% г/г после +8,0% г/г по итогам 2023 года. В декабре прирост составил +4,8% г/г в реальном выражении после +5,4% г/г в ноябре. К уровню двухлетней давности практически без изменений – +15,2% после +15,4% месяцем ранее. С учётом сезонного фактора -0,3% м/м SA.

Оборот розничной торговли в 2024 году продемонстрировал прирост на +7,2% г/г после +8,0% г/г в 2023 году. В декабре рост оборота составил +5,2% г/г в реальном выражении после +6,0% г/г в ноябре. К уровню двухлетней давности – +16,5% после +17,2% месяцем ранее. С учётом сезонности -0,4% м/м SA.

Рост платных услуг населению в 2024 году составил +3,3% г/г после +6,9% г/г по результатам 2023 года. В декабре рост составил +2,1% г/г после +2,4% г/г в ноябре. К уровню двухлетней давности +9,0% г/г после +8,7% г/г месяцем ранее. С учётом сезонного фактора -0,3% м/м SA.

Оборот общественного питания в 2024 году увеличился на +9,0% г/г после +13,9% г/г в 2023 году. В декабре ускорение темпов роста до +10,7% г/г после +10,0% г/г месяцем ранее. К уровню двухлетней давности рост на +23,5% после +20,1% месяцем ранее. С исключением сезонного фактора оборот увеличился на +1,1% м/м SA.

На протяжении прошедшего года рынок труда демонстрировал высокую устойчивость – наблюдался высокий рост заработных плат на фоне низкой безработицы.

Уровень безработицы по итогам 2024 года составлял в среднем 2,5% от рабочей силы. В декабре уровень безработицы, как и в предыдущие 2 месяца, оставался на историческом минимуме в 2,3% от рабочей силы. Темпы роста заработной платы в ноябре (по последним оперативным данным) немного выросли. В номинальном выражении рост составил +16,8% г/г после +16,4% г/г месяцем ранее, в реальном выражении – +7,3% г/г после +7,2% г/г, а её размер составил 86 399 рублей.

По итогам 11 месяцев 2024 года рост **номинальной заработной платы** составил +17,8% г/г, реальной заработной платы – +8,7% г/г, а её размер 84 241 рубль.

Рост **реальных денежных доходов** по итогам 2024 года составил +8,4% г/г, ускорившись относительно 2023 года (+6,5% г/г) и достигнув наибольших значений с 2008 года. В 4 квартале 2024 года реальные доходы выросли на +8,6% г/г после +12,5% г/г в предыдущем квартале.

Реальные располагаемые доходы по итогам 2024 года выросли на +7,3% г/г (+6,1% г/г в 2023 году), а в 4 квартале на +4,1% г/г после +10,9% г/г кварталом ранее.

По всем компонентам доходов наблюдалась положительная динамика по итогам 2024 года. Основной положительный вклад в динамику реальных денежных доходов в 2024 году внесли оплата труда наёмных работников +5,1 п.п. (+8,3% г/г в реальном выражении) и доходы от собственности +2,3 п.п. (+32,4% г/г). Положительный вклад также за счёт доходов от предпринимательской деятельности +0,4 п.п. (+5,5% г/г) и социальных выплат +0,3 п.п. (+1,7% г/г).

в % к соотв. периоду предыдущего года	2024	IV кв. 24	дек.24	ноя.24	окт.24	III кв. 24	II кв. 24	I кв. 24	2023	IV кв. 23	III кв. 23	II кв. 23	I кв. 23	2022
Экономическая активность														
ВВП*	4,1	3,8	4,5	3,6	3,2	3,1	4,1	5,4	4,1	5,4	6,3	5,7	-1,2	-1,4
Сельское хозяйство	-3,2	-8,6	-11,6	-1,3	-11,4	-2,6	1,4	1,9	0,2	-5,2	2,9	1,6	2,1	11,3
Строительство	2,1	3,3	7,5	0,5	0,1	0,1	2,9	1,7	9,0	4,7	9,2	12,1	13,7	7,5
Оптовая торговля	6,8	4,4	3,3	3,0	7,2	2,8	9,1	12,6	8,9	16,1	21,9	11,7	-12,8	-16,2
Суммарный оборот	6,4	5,2	4,8	5,4	5,0	5,6	6,8	8,5	8,0	10,5	12,6	10,7	-2,4	-3,3
Розничная торговля	7,2	5,5	5,2	6,0	5,2	6,1	7,5	10,4	8,0	11,7	14,0	11,2	-5,5	-6,5
Платные услуги населению	3,3	2,7	2,1	2,4	3,4	2,7	4,2	3,6	6,9	6,8	7,9	7,7	5,2	5,0
Общественное питание	9,0	10,0	10,7	10,0	9,2	10,8	9,3	5,3	13,9	10,5	12,4	19,9	13,9	7,6
Грузооборот транспорта	0,4	0,8	4,1	2,2	-3,7	0,5	-0,6	0,9	-0,6	1,9	0,0	-2,5	-1,6	-2,3
Грузооборот транспорта (за искл. трубопроводного)	-2,7	-2,5	4,5	-3,2	-8,1	-2,4	-1,6	-4,5	2,0	1,6	1,3	1,5	3,5	0,2
Инвестиции в основной капитал	8,6 ¹	-	-	-	-	5,1	8,3	14,5	9,8	8,6	14,5	13,3	1,0	6,7
Промышленное производство	4,6	5,7	8,2	3,5	5,2	2,9	4,2	5,4	4,3	5,1	6,4	6,2	-0,5	0,7
Добыча полезных ископаемых	-0,9	-0,9	1,3	-1,7	-2,4	-1,5	-1,6	0,6	-1,0	-0,3	-1,0	0,6	-3,1	1,5
Обрабатывающие производства	8,5	10,7	14,0	7,1	10,5	5,9	8,3	9,0	8,7	9,1	12,3	11,4	1,6	0,3
Индекс потребительских цен	9,5	9,0	9,5 / 9,92²	8,9	8,5	8,9	8,3	7,6	7,4	7,2	5,2	2,7	8,6	11,9
Индекс цен производителей														
Промышленность	12,1	4,8	7,9	3,9	2,7	9,7	16,2	19,3	4,0	20,9	10,4	-5,7	-7,7	11,4
Добыча полезных ископаемых	17,7	-5,2	4,4	-7,9	-11,0	9,5	35,4	45,3	4,2	50,1	23,1	-16,5	-26,2	14,7
Обрабатывающие производства	11,2	7,6	8,4	7,4	7,1	10,0	12,8	15,0	2,8	14,5	6,7	-4,7	-4,3	11,3

в % к соотв. периоду предыдущего года	2024	IV кв. 24	дек.24	ноя.24	окт.24	III кв. 24	II кв. 24	I кв. 24	2023	IV кв. 23	III кв. 23	II кв. 23	I кв. 23	2022
Рынок труда и доходы населения														
Реальная заработная плата														
в % к соотв. периоду предыдущего года	8,7 ³	-	-	7,3 ³	7,2	8,1	7,8	11,0	8,2	8,5	8,7	11,4	1,9	0,3
Номинальная заработная плата														
рублей	84 241 ³	-	-	86 399 ³	86 582	83 891	86 495	80 582	74 854	83 684	70 639	73 534	66 778	65 338
в % к соотв. периоду предыдущего года	17,8 ³	-	-	16,8 ³	16,4	17,8	16,7	19,5	14,6	16,3	14,3	14,4	10,7	14,1
Реальные денежные доходы														
в % к соотв. периоду предыдущего года	8,4	8,6	-	-	-	12,5	8,8	7,1	6,5	6,9	6,0	4,7	4,2	4,0
Реальные располагаемые денежные доходы														
в % к соотв. периоду предыдущего года	7,3	4,1	-	-	-	10,9	9,8	6,4	6,1	7,0	5,5	3,3	7,3	4,5
Численность рабочей силы														
в % к соотв. периоду предыдущего года	0,1	0,1	-0,2	0,5	0,0	-0,1	0,4	0,0	0,5	0,9	0,7	0,4	0,2	-0,4
млн чел.	76,1	76,4	76,4	76,6	76,3	76,3	76,1	75,5	76,0	76,4	76,4	75,8	75,6	75,6
млн чел. (SA)	76,1	76,1	76,0	76,3	76,1	76,1	76,2	76,1	76,0	76,1	76,1	76,0	76,1	75,6
Численность занятых														
в % к соотв. периоду предыдущего года	0,8	0,7	0,5	1,1	0,7	0,5	1,0	0,7	1,4	1,7	1,6	1,2	0,9	0,5
млн чел.	74,2	74,7	74,6	74,8	74,6	74,5	74,2	73,4	73,6	74,1	74,1	73,4	72,9	72,6
млн чел. (SA)	74,2	74,4	74,3	74,5	74,4	74,2	74,2	74,0	73,6	73,9	73,8	73,5	73,4	72,6
Численность безработных														
в % к соотв. периоду предыдущего года	-20,2	61,6	-21,9	-19,6	-21,2	61,4	-19,3	-21,2	-19,7	-21,0	-21,9	-19,8	-16,3	-18,6
млн чел.	1,9	2,3	1,8	1,8	1,8	1,8	1,9	2,1	2,4	2,2	2,3	2,4	2,7	3,0
млн чел. (SA)	1,9	1,8	1,7	1,8	1,8	1,9	2,0	2,1	2,4	2,2	2,3	2,5	2,6	3,0
Уровень занятости														
в % к населению в возрасте 15 лет и старше (SA)	61,4	61,6	61,5	61,6	61,5	61,4	61,4	61,1	60,8	61,0	60,9	60,7	60,6	60,4
Уровень безработицы														
в % к рабочей силе	2,5	2,3	2,3	2,3	2,3	2,4	2,6	2,8	3,2	2,9	3,0	3,2	3,5	4,0
SA	2,5	2,3	2,3	2,3	2,3	2,5	2,6	2,7	3,2	2,9	3,0	3,2	3,5	4,0

Источник: Росстат, расчёты Минэкономразвития России

* Данные Росстата только по годам, ежемесячные и квартальные значения – оценка Минэкономразвития России (квартальные значения будут опубликованы Росстатом в апреле 2025 года, данные по ВВП уточнены с 2021 г.).

¹ Январь–сентябрь 2024 г.

² В декабре / по состоянию на 3 февраля 2025 г.

³ Январь–ноябрь 2024 г.

ТАБЛИЦА 2. ПОКАЗАТЕЛИ ПРОМЫШЛЕННОГО ПРОИЗВОДСТВА, В % К АППГ⁷														
в % к соотв. периоду предыдущего года	2024	IV кв. 24	дек.24	ноя.24	окт.24	III кв. 24	II кв. 24	I кв. 24	2023	IV кв. 23	III кв. 23	II кв. 23	I кв. 23	2022
Промышленное производство	4,6	5,7	8,2	3,5	5,2	2,9	4,2	5,4	4,3	5,1	6,4	6,2	-0,5	0,7
Добыча полезных ископаемых	-0,9	-0,9	1,3	-1,7	-2,4	-1,5	-1,6	0,6	-1,0	-0,3	-1,0	0,6	-3,1	1,5
добыча угля	1,3	2,6	7,5	2,3	-2,0	-1,8	-1,1	5,3	0,3	-3,5	1,1	7,1	-2,9	-1,5
добыча сырой нефти и природного газа	...*	...*	...*	...*	...*	...*	...*	...*	...*	...*	...*	...*	...*	1,0
добыча металлических руд	2,5	3,8	8,7	-0,7	3,6	2,2	1,2	3,0	-1,7	0,0	-2,0	-0,7	-4,3	-3,4
добыча прочих полезных ископаемых	-0,3	4,4	10,5	-4,8	9,5	-3,1	-5,0	3,3	-3,4	-3,2	0,5	-10,4	-0,3	7,8
предоставление услуг в области добычи полезных ископаемых	1,2	6,1	14,2	5,6	-4,0	-0,9	-4,8	4,0	3,4	8,1	6,1	3,6	-5,3	5,2
Обрабатывающие производства	8,5	10,7	14,0	7,1	10,5	5,9	8,3	9,0	8,7	9,1	12,3	11,4	1,6	0,3
пищевая промышленность	4,1	2,9	3,2	0,7	4,7	2,3	5,1	6,8	5,2	3,4	6,7	6,3	4,6	1,6
в т.ч.														
пищевые продукты	3,5	1,9	1,9	0,4	3,2	1,3	5,6	5,9	6,6	5,4	9,2	6,4	5,4	1,1
напитки	9,4	8,3	9,5	5,9	9,7	10,1	4,5	16,1	1,1	1,5	-2,9	3,5	3,0	6,7
табачные изделия	-2,8	4,0	8,5	-11,4	17,1	-3,9	-3,6	-6,3	-10,0	-31,0	-11,5	15,1	-6,2	-6,9
лёгкая промышленность	3,6	4,1	5,2	2,6	4,6	1,4	2,4	7,0	11,4	11,3	14,9	12,2	7,2	4,5
в т.ч.														
текстильные изделия	3,8	3,9	8,4	2,9	0,6	-0,7	6,6	5,6	3,7	7,8	7,1	0,9	-1,1	-3,8
одежда	5,9	11,8	11,0	10,5	13,7	6,7	0,9	4,0	15,2	10,9	19,0	18,6	12,3	9,1
кожа и изделия из неё	-3,3	-17,2	-17,8	-20,3	-13,4	-9,6	-1,5	18,3	15,6	19,3	18,1	16,0	8,6	7,3
деревянообрабатывающий комплекс	4,9	3,0	0,7	1,8	6,7	1,9	5,9	9,8	1,3	9,5	6,9	-0,2	-9,6	-2,0
в т.ч.														
обработка древесины и производство изделий из неё	4,2	3,8	2,4	-1,4	10,1	0,8	4,2	8,7	-1,6	8,9	12,5	-4,3	-19,6	-10,0
бумага и бумажные изделия	5,6	3,8	4,3	3,8	3,3	4,1	4,9	9,9	2,2	7,7	0,7	4,8	-4,6	-0,2
деятельность полиграфическая и копирование носителей информации	4,4	-2,2	-16,5	3,5	8,9	-2,8	14,1	12,3	6,3	17,5	12,8	-6,4	0,5	13,5
производство кокса и нефтепродуктов	-2,1	-1,5	0,8	-3,3	-2,0	-0,6	-2,4	-4,1	2,5	-1,1	0,4	8,0	3,4	-0,6
химический комплекс	4,8	5,0	6,5	3,9	4,6	3,9	3,9	6,5	4,9	9,7	8,9	7,0	-5,1	-0,3
в т.ч.														
химические вещества и химические продукты	3,1	3,0	3,0	2,5	3,6	2,1	1,5	5,7	5,2	7,9	7,8	8,9	-3,2	-2,4
лекарственные средства и медицинские материалы	18,0	22,8	34,7	17,4	16,1	18,3	18,4	11,9	-0,4	18,9	7,3	-7,0	-16,2	9,3
резиновые и пластмассовые изделия	0,8	-1,8	-2,7	-1,9	-0,8	-1,0	1,6	5,1	8,0	9,4	14,8	10,8	-3,5	0,2

⁷ В соответствии с регламентом разработки и публикации данных по производству и отгрузке продукции и динамике промышленного производства (приказ Росстата от 18.08.2020 г. № 470) уточнены данные за 2023 г. и 2024 г.

в % к соотв. периоду предыдущего года	2024	IV кв. 24	дек.24	ноя.24	окт.24	III кв. 24	II кв. 24	I кв. 24	2023	IV кв. 23	III кв. 23	II кв. 23	I кв. 23	2022
производство прочей неметаллической минеральной продукции	4,4	3,3	1,3	2,0	6,0	2,7	3,9	9,2	0,9	2,6	3,5	2,2	-6,7	3,9
металлургический комплекс	7,7	6,8	10,9	3,8	5,1	4,3	10,8	10,2	8,7	5,6	10,0	14,2	6,4	2,7
в т.ч.														
металлургия	-1,2	-3,0	-1,7	-3,6	-3,8	-1,2	0,1	-0,5	3,0	1,6	1,6	7,8	1,5	-0,8
готовые металлические изделия	35,3	37,1	49,6	26,4	32,7	21,3	43,8	43,3	26,4	18,1	35,8	33,8	21,5	13,4
машиностроительный комплекс	19,5	20,5	22,7	14,2	24,1	15,2	17,7	25,5	25,0	24,2	44,0	35,9	7,3	-5,9
в т.ч.														
компьютеры, электроника, оптика	28,8	29,3	27,0	18,4	46,0	24,5	27,2	36,4	39,4	34,9	50,8	45,4	26,4	9,4
электрооборудование	6,6	8,3	11,8	3,4	9,1	2,1	4,6	12,2	20,6	15,9	24,4	35,8	8,2	1,1
машины и оборудование, не вкл. в другие группировки	-2,7	-0,9	-6,1	7,6	-1,9	-8,2	-4,9	4,9	8,1	8,6	17,9	7,7	-2,9	-0,7
автотранспортные, прицепы и полуприцепы	16,5	10,3	8,8	6,5	15,6	8,1	18,2	35,3	16,0	40,5	52,7	55,8	-39,2	-44,2
прочие транспортные средства и оборудование	29,6	33,9	44,8	22,1	30,2	28,0	26,0	26,9	29,0	18,2	53,9	32,7	22,1	-2,1
прочие производства	4,3	8,2	7,8	9,2	7,3	-1,2	5,1	4,4	7,0	8,0	18,9	6,2	-4,7	0,0
в т.ч.														
мебель	7,7	4,0	3,5	1,4	7,3	3,6	8,4	17,4	11,5	23,8	25,3	13,4	-14,3	10,7
прочие готовые изделия	6,8	1,1	-4,8	-0,2	9,0	5,5	13,4	9,2	13,4	15,0	29,4	13,5	-4,1	1,7
ремонт и монтаж машин и оборудования	3,2	10,2	10,7	12,4	7,0	-3,3	3,0	0,7	5,0	3,4	15,8	3,5	-2,7	-2,6
Обеспечение электроэнергией, газом и паром	2,3	-0,2	-2,8	1,4	1,3	2,1	2,3	5,0	0,0	1,0	0,2	-0,5	-0,6	0,5
Водоснабжение, водоотведение, утилизация отходов	-0,1	-1,1	0,8	-2,4	-1,9	-1,0	0,7	1,0	0,3	5,6	4,5	-0,5	-8,3	-3,2

Источник: Росстат, расчёты Минэкономразвития России
С марта 2023 года предоставление и распространение информации по показателю приостановлено (распоряжение Правительства РФ от 26.04.2023 № 1074-р).

4.3. Прогноз макроэкономических показателей Российской Федерации²⁶

Базовый вариант

В рамках прогноза социально-экономического развития на 2025–2027 годы Минэкономразвития России был скорректирован ряд ключевых макропараметров по сравнению со сценарными условиями функционирования экономики Российской Федерации и основными параметрами прогноза социально-экономического развития Российской Федерации на 2025 год и на плановый период 2026 и 2027 годов, подготовленными в апреле 2024 года.

В прогнозе учтены следующие тенденции:

- более высокий уровень мировых цен на нефть, по сравнению с уровнем, прогнозируемым весной 2024 года;
- ослабление рубля по отношению к иностранным валютам;
- конкуренция за кадры на рынке труда и связанный с этим рост зарплатных плат и денежных доходов населения;
- сохранение высокой инвестиционной активности;
- опережающий рост выпуска обрабатывающей промышленности, в основном за счет отраслей, ориентированных на внутренний спрос (как потребительский, так и инвестиционный).

Как следствие, были улучшены оценки роста ВВП и ряда его компонентов на прогнозный период. При этом оценки накопленного роста ВВП за 2024–2027 годы выросли до 12,5% (10,3% в сценарных условиях).

²⁶ Прогноз социально-экономического развития Российской Федерации на 2025 год и на плановый период 2026 и 2027 годов секторе, на 2025 год и на плановый период 2026 и 2027 годов от 30 сентября 2024 г., https://www.economy.gov.ru/material/directions/makroec/prognozy_socialno_ekonomicheskogo_razvitiya/

При разработке прогноза учитывалась необходимость достижения целевых показателей и задач, определенных Указом Президента Российской Федерации от 7 мая 2024 г. № 309 «О национальных целях развития Российской Федерации на период до 2030 года и на перспективу до 2036 года» (далее – Указ № 309), и реализация новых национальных проектов.

Платежный баланс и курс рубля

В среднесрочной перспективе уровень мировых цен стабилизируется. Давление на конъюнктуру мировых рынков, в первую очередь, будет оказывать относительно умеренный рост экономик развивающихся стран. Вместе с тем по мере переориентации экспортных поставок в нейтральные страны дисконт экспортной цены на российскую нефть к «Брент» на прогнозном горизонте будет сокращаться.

Рост физических объемов российского экспорта товаров в среднесрочной перспективе продолжится (на 3,3% г/г в год в реальном выражении на всем прогнозном горизонте). Драйвером роста будет выступать нефтегазовый экспорт, который будет расти опережающими темпами (по оценкам, на 4,5% в год в реальном выражении на всем прогнозном горизонте).

Рост физических объемов импорта с 2025 года возобновится – 9,2% г/г в 2025 году с замедлением роста до 4,3% к 2027 году. замедлятся. В результате профицит торгового баланса и счета текущих операций в 2027 году составят 4,9% ВВП и 1,0% ВВП соответственно. На среднесрочном горизонте в прогноз заложено постепенное ослабление российской валюты (до 103,2 руб. за долл. США в 2027 году) в соответствии с инфляционным дифференциалом, что будет способствовать сохранению стабильного реального эффективного курса рубля.

Инфляция

В 2025 г. с учетом жестких денежно-кредитных условий 2024 года темпы инфляции ожидаются на уровне 4,5% г/г (на конец 2025 года). С 2026 года инфляция выйдет на целевой уровень 4,0 процента.

Экономический рост

Основным драйвером роста выступит внутренний спрос, как потребительский, так и инвестиционный, удовлетворение которого будет реализовываться за счет развития экономики предложения и последовательного достижения показателей Указа № 309.

На период 2025–2027 годов прогнозируется рост инвестиций в основной капитал в среднем на уровне 2,1-3,3% в год после высокой базы 2021-2024 годов. Основным источником роста выступит частная предпринимательская инициатива при одновременном сохранении поддержки со стороны бюджетных источников. Рост инвестиций позволит нарастить объемы предложения отечественных товаров для удовлетворения спроса.

Инвестиционная активность обеспечит рост объемов предложения отечественных товаров и позволит в среднесрочном периоде удовлетворять растущий потребительский спрос.

Рост оборота розничной торговли замедлится с 7,6% в 2025 году до 4,1% к 2027 году. Увеличение объема платных услуг населению замедлится с 6,4% до 2,8%.

Поддержку потребительскому спросу на среднесрочном горизонте окажет рост реальных располагаемых денежных доходов населения средним темпом 4,7% в год в 2025-2027 годах. Увеличение реальных денежных доходов населения продолжится со средним темпом 4,8% в год. Рост доходов будет обеспечен, прежде всего, за счет трудовых и предпринимательских доходов при реализации в полном объеме всех принятых мер социальной поддержки.

В 2025–2027 годах ожидается увеличение номинальных заработных плат 10,6% в год, а также рост реальной заработной платы на 5,6%. Росту заработной платы будет способствовать ежегодное повышение минимального размера оплаты труда (МРОТ). С 1 января 2025 года в совокупности МРОТ увеличится на 16,6% и составит 22 440 рубля.

Ситуация на рынке труда продолжит оставаться стабильной благодаря реализации мер поддержки Правительства Российской Федерации, направленных на стимулирование занятости, а также повышение уровня подготовки и адаптации рабочей силы к изменяющимся условиям экономики. Так, численность занятого населения к 2027 году возрастет до 74,4 млн человек (в 2024 году – 74,0 млн человек) при сохранении безработицы в среднесрочной перспективе на уровне 2,6% от рабочей силы.

Риски прогноза

Со стороны внешних условий ключевым риском остается замедление мировой экономики, что может негативно сказаться на спросе на традиционные товары российского экспорта, выразиться в снижении экспортных цен. Это создает риски для развития отраслей, ориентированных на экспорт, а также для бюджета (прежде всего, в части нефтегазовых доходов).

Внутренние риски связаны, прежде всего, с дефицитом кадров на рынке труда. Поэтому ключевой задачей является повышение производительности труда, а также обеспечение максимальной гибкости рынка труда, подготовка и переподготовка кадров.

Несвоевременный возврат к смягчению денежно-кредитной политики может негативно сказаться на инвестиционной активности, а также на дополнительных расходах бюджета по накопленным обязательствам по субсидируемым кредитным программам.

Реализация соответствующих рисков заложена в консервативном варианте прогноза.

Консервативный вариант

В консервативный вариант прогноза на среднесрочную перспективу заложено более сильное, чем в базовом варианте, замедление роста мировой экономики, а также усиление санкционного давления на российскую экономику, в т. ч. за счет вторичных санкций для дружественных и нейтральных стран. В этих условиях траектория цен на нефть и другие сырьевые товары в консервативном варианте складывается ниже, чем в базовом. Снижение цен на мировых рынках будет сопровождаться более существенным, чем в базовом варианте, снижением физических объемов экспортных поставок, в первую очередь – по товарам нефтегазового экспорта.

Консервативный вариант предполагает более низкий вариант развития демографии в стране и, соответственно, меньшую численность занятых в экономике. При этом производительность труда

будет расти меньшими темпами. Кроме того, консервативный сценарий предполагает дальнейшее ужесточение денежно-кредитной политики Банком России в 2025 году.

В этих условиях ожидается более сильное замедление экономики в 2025 году, а инфляция может сложиться ниже цели банка России и составить 3,7% (декабрь к декабрю), это потребует реакции Банка России в виде резкого снижения ключевой ставки, что с учётом отложенного спроса может привести к повышенному росту цен в 2026–2027 гг. и запустить новый цикл ужесточения денежно-кредитных условий.

Таким образом, экономика будет более волатильна, а условия для инвестиций менее предсказуемы, что приведет к более низким темпам роста экономики на всём прогнозном горизонте.

Правительством Российской Федерации созданы механизмы отслеживания и митигации рисков социально-экономического развития.

Таблица. Основные показатели прогноза социально-экономического развития Российской Федерации

	2023	2024	2025	2026	2027
Цена на нефть марки «Брент» (мировая), долл. США за баррель					
базовый		83,5	81,7	77,0	74,5
консервативный	82,6	83,5	78,5	74,5	71,0
Курс доллара среднегодовой, руб. за долл. США					
базовый		91,2	96,5	100,0	103,2
консервативный	84,7	91,2	95,2	98,3	104,2
Индекс потребительских цен на конец года, в % к декабрю					
базовый		7,3	4,5	4,0	4,0
консервативный	7,4	7,3	3,7	4,4	5,4
Валовой внутренний продукт, %					
базовый		3,9	2,5	2,6	2,8
консервативный	3,6	3,9	1,7	1,0	2,6
Инвестиции в основной капитал, %					
базовый		7,8	2,1	3,0	3,3
консервативный	9,8	7,8	0,6	-1,8	3,0
Промышленное производство, %					
базовый		4,0	2,0	2,4	2,6
консервативный	4,1	4,0	0,4	0,9	1,5
Реальные располагаемые денежные доходы населения, %					
базовый		7,1	6,1	4,6	3,4
консервативный	5,8	7,1	4,6	3,7	2,2
Реальная заработная плата работников организаций, %					
базовый		9,2	7,0	5,7	4,1
консервативный	8,2	9,2	5,3	4,6	2,8
Оборот розничной торговли, %					
базовый		8,6	7,6	6,1	4,1
консервативный	8,0	8,6	6,0	4,8	3,8
Экспорт товаров, млрд долл. США					
базовый		427,6	445,0	455,2	476,2
консервативный	424,5	427,6	417,3	418,1	425,2
Импорт товаров, млрд долл. США					
базовый		294,9	321,9	342,6	357,4
консервативный	302,9	294,9	291,3	299,5	316,1

Источник: Росстат, ФТС России, расчеты Минэкономразвития России

4.3.1. Анализ социально-экономической ситуации в Алтайском крае за январь-февраль 2025г.²⁷

Промышленное производство. В январе-феврале 2025 года объем продукции, отгруженной промышленными предприятиями, составил 132,8 млрд. рублей, увеличившись на 10,2 % к аналогичному периоду предыдущего года. В обрабатывающей промышленности объем отгруженных товаров предприятиями отрасли составил 111,8 млрд. рублей, что на 7,7 % больше аналогичного периода предыдущего года. В пищевой и перерабатывающей промышленности индекс промышленного производства составил 100,2 %. Отмечается увеличение объемов выпуска: мяса и субпродуктов – на 14,4 %, мяса и субпродуктов пищевых домашней птицы – на 20,9 %,

²⁷ https://econom22.ru/economy/se-monitoring/2025/monitoring_02.2025.pdf

полуфабрикатов мясных – на 24,6 %, консервов мясных – на 35,1 %, продуктов зерновых для завтрака и прочих продуктов из зерновых культур – на 37,0 %, плодоовощных консервов – на 23,2 %, крупы – на 16,5 %, хлеба и хлебобулочных изделий – на 1,4 %, кондитерских изделий – на 0,3 %. Положительная динамика наблюдается в производстве напитков, готовых металлических изделий, кроме машин и оборудования, химических веществ и химических продуктов, в обработке древесины и производстве изделий из дерева и пробки, кроме мебели; производстве изделий из соломки и материалов для плетения, автотранспортных средств, прицепов и полуприцепов, металлургическом, в производстве компьютеров, электронных и оптических изделий, одежды. В добывающем секторе индекс промышленного производства в январе-феврале 2025 года составил 169,9 %.

Сельское хозяйство. В январе-феврале 2025 года объем производства продукции сельского хозяйства в регионе составил 10,3 млрд. рублей. Во всех категориях хозяйств Алтайского края произведено 34,9 тыс. тонн скота и птицы на убой (в живом весе), 133,8 тыс. тонн молока, 179,5 млн. штук яиц.

Строительная деятельность. Объем работ, выполненных собственными силами по виду экономической деятельности «Строительство», в январе-феврале 2025 года составил 9,3 млрд. рублей. На территории края предприятиями, организациями и индивидуальными застройщиками построены 2862 новые квартиры общей площадью 240,9 тыс. кв. метров, что на 9,9 % больше уровня января-февраля 2024 года (по России – на 3,8 %). По сравнению с аналогичным периодом предыдущего года увеличен ввод жилья в 5 городских округах, 3 муниципальных округах и 24 муниципальных районах края.

Уровень жизни и рынок труда. По итогам января 2025 года среднемесячная номинальная заработная плата составила 57,0 тыс. рублей, увеличившись на 20,3 % к соответствующему периоду 2024 года, в реальном выражении – на 9,2 % (по России – на 17,1 % и 6,5 % соответственно). Рост заработной платы отмечается в сельском хозяйстве (121,2 %), на предприятиях обрабатывающей промышленности: в производстве резиновых и пластмассовых изделий (142,5 %), готовых металлических изделий, кроме машин и оборудования (142,3 %), кожи и изделий из кожи (142,0 %), напитков (136,0 %), мебели (131,9 %), машин и оборудования, не включенных в другие группировки (126,5 %), текстильных изделий (126,2 %), в обработке древесины и производстве изделий из дерева (126,1 %), в производстве компьютеров, электронных и оптических изделий (122,3 %), прочей неметаллической минеральной продукции (121,6 %), одежды (121,5 %), пищевых продуктов (117,7 %), химических веществ и химических продуктов (117,4 %), автотранспортных средств прицепов и полуприцепов (116,1 %), прочих готовых изделий (114,7 %), электрического оборудования (111,5 %), в деятельности полиграфической и копировании носителей информации (111,3 %). В образовании заработная плата выросла на 21,9 %, в здравоохранении – на 22,7 %. По состоянию на 01.03.2025 численность официально зарегистрированных безработных граждан составила 9,5 тыс. человек, или 0,8 % от численности рабочей силы. За январь-февраль 2025 года трудоустроены 1,4 тыс. человек.

Уровень потребительских цен. Индекс потребительских цен в Алтайском крае в феврале 2025 года составил 101,1 % к предыдущему месяцу, к декабрю 2024 года – 102,3 %. Алтайский край среди регионов Сибири занимает 4 место по наименьшей стоимости условного (минимального) набора продуктов питания (7565,28 рублей), входит в пятерку регионов СФО с минимальными ценами на 19 из 24 позиций социально значимых продуктов питания. В крае отмечены самые низкие средние цены в Сибири на масло подсолнечное, яйца куриные, муку пшеничную

4.3.2. Анализ социально-экономической ситуации в Пензенской области за январь-февраль 2025 г.²⁸

Основные показатели социально-экономического развития Пензенской области за январь-февраль 2025 года приведены ниже.



²⁸<https://58.rosstat.gov.ru/storage/mediabank/Основные%20показатели%20социально-экономического%20положения%20Пензенской%20области%20в%20январе-феврале%202025%20года.pdf>

СТРОИТЕЛЬСТВО

январь – февраль 2025 г.

Объем работ, выполненных по виду деятельности «Строительство»



12 192,4 млн рублей

Сданы в эксплуатацию



843 жилых дома

Введено общей площади жилых домов



147,0 тыс. кв. м

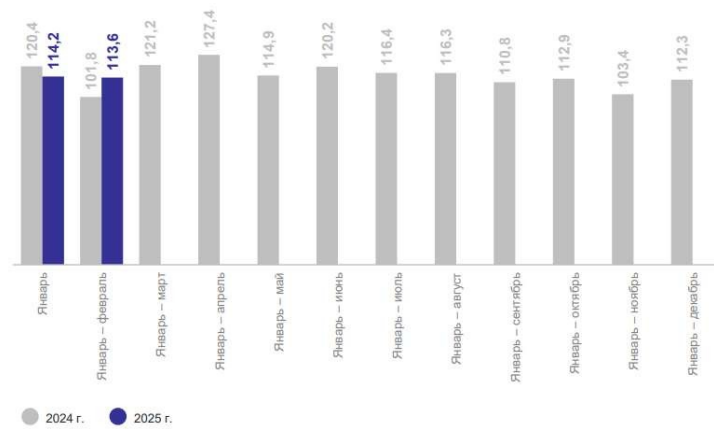
в т.ч. индивидуальное строительство



104,3 тыс. кв. м

ПЕНЗАСТАТ

Темпы ввода жилья, в % к соответствующему периоду предыдущего года



ОБОРОТ РОЗНИЧНОЙ ТОРГОВЛИ

январь – февраль 2025 г.

Оборот розничной торговли



60 453,2 млн рублей

Продовольственные товары



29 671,6 млн рублей

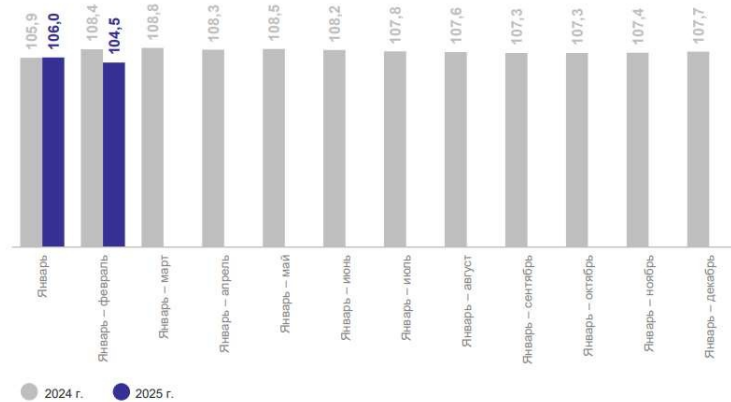
Непродовольственные товары



30 781,6 млн рублей

ПЕНЗАСТАТ

Динамика оборота розничной торговли, в % к соответствующему периоду предыдущего года*



*В сопоставимых ценах.

ИНДЕКС ПОТРЕБИТЕЛЬСКИХ ЦЕН

в % к предыдущему месяцу

Февраль 2025 г. в % к январю 2025 г.



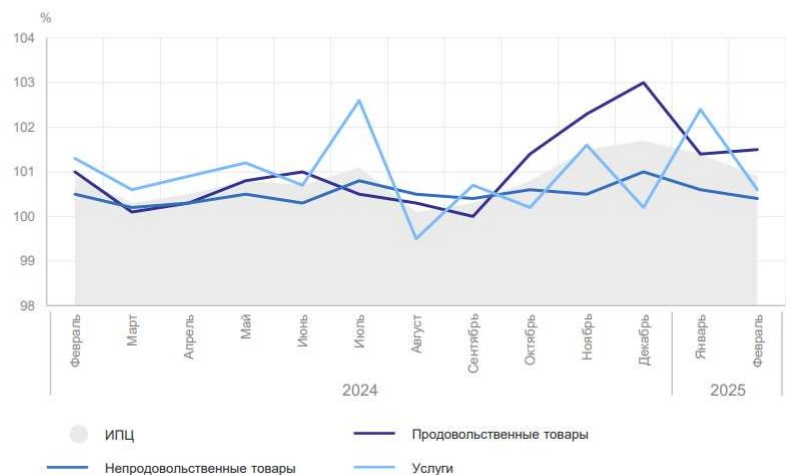
Все товары и услуги **100,9**

Продовольственные товары **101,5**

Непродовольственные товары **100,4**

Услуги **100,6**

ПЕНЗАСТАТ



ЧИСЛЕННОСТЬ И ЗАРАБОТНАЯ ПЛАТА РАБОТНИКОВ ВСЕХ ОРГАНИЗАЦИЙ

январь 2025 г.

ПЕНЗАСТАТ

Среднесписочная численность работников без внешних совместителей

298,4 тыс. человек

на 0,5% больше января 2024 г.

Среднемесячная номинальная начисленная заработная плата

59 500,8 руб.

на 18,0% больше января 2024 г.

Динамика средней заработной платы, в % к соответствующему месяцу предыдущего года



4.3.3. Анализ социально-экономической ситуации в Саратовской области за 2024г.²⁹

Основные показатели социально-экономического развития Саратовской области за 2024 года приведены ниже.

В 2024 году индекс промышленного производства составил 106,1%, объем отгруженных товаров собственного производства, выполненных работ и услуг собственными силами по полному кругу организаций составил 1006,4 млрд. рублей или 110,7% (в действующих ценах к 2023 году).

Произведено сельскохозяйственной продукции в объеме 249,8 млрд руб.

В животноводстве произведено: 160,1 тыс. т мяса (100,8% к уровню 2023 года), 714,2 тыс. т молока (97,7%), 1054,1 млн. шт. яиц (105,6%).

В 2024 году регион занимает 1 место в России по сбору подсолнечника (более 2,0 млн тонн в весе после доработки), 1 место в ПФО по сбору зерна (порядка 4,3 млн тонн в весе после доработки).

Объем инвестиций в основной капитал за 2024 год составил 316,7 млрд рублей с темпом роста 101,8%.

Объем работ, выполненных по виду деятельности «Строительство», составил 198,0 млрд. руб.

Ввод жилья составил 1056,4 тыс. м².

В 2024 году показатели, характеризующие состояние потребительского рынка области, составили:

оборот розничной торговли – 645,7 млрд. руб. с темпом 106,0%;

оборот общественного питания – 24,8 млрд. руб. с темпом 117,2%.

За 2024 год инфляция на потребительском рынке области составила 9,2%, что ниже уровня инфляции по России на 0,3 п.п. (9,5%); по уровню инфляции в рейтинге регионов ПФО область заняла 4 место по минимальному значению. Заработная плата за 2024 год составила 58 019 руб. с

²⁹ <https://saratov.gov.ru/region/economy/pokaz-soc-ekonom-razv/>

темпом 116,7%. Уровень официально зарегистрированных безработных на 1 января 2025 года составил 0,3%.

4.4. Определение сегмента рынка, к которому принадлежит оцениваемый объект

Оцениваемый объект относится к сегменту рынка земельных участков сельскохозяйственного назначения. Анализ рынка данного сегмента приведен в разделе ниже.

4.5. Анализ рынка земельных участков сельскохозяйственного назначения в Российской Федерации

Согласно действующему законодательству и сложившимся традициям, государственный учет земель в Российской Федерации осуществляется по категориям земель и угодьям.

Целью государственного учета земель является получение систематизированных сведений о количестве, качественном состоянии и правовом положении земель в границах территорий, необходимых для принятия управленческих решений, направленных на обеспечение рационального и эффективного использования земель.

Категория земель – это часть земельного фонда, выделяемая по основному целевому назначению и имеющая определенный правовой режим. Отнесение земель к категориям осуществляется согласно действующему законодательству и в соответствии с их целевым назначением и правовым режимом.

Действующее законодательство предусматривает семь категорий земель:

- Земли сельскохозяйственного назначения;
- Земли населенных пунктов;
- Земли промышленности, энергетики, транспорта, связи, радиовещания, телевидения, информатики, земли для обеспечения космической деятельности, земли обороны, безопасности и земли иного специального назначения;
- Земли особо охраняемых территорий и объектов;
- Земли лесного фонда;
- Земли водного фонда;
- Земли запаса.

Кроме традиционного учета земель по категориям и угодьям в настоящее время, когда земля может находиться в различных формах собственности, учет осуществляется по категориям и формам собственности.

В соответствии с действующим законодательством земля может находиться в частной, государственной, муниципальной и иных формах собственности. На праве частной собственности земля принадлежит гражданам и юридическим лицам. В государственной собственности находятся земли, не переданные в собственность граждан, юридических лиц, муниципальных образований. Государственная собственность состоит из земель, находящихся в собственности Российской Федерации, и земель, находящихся в собственности субъектов Российской Федерации. Земли,

принадлежащие на праве собственности городским и сельским населенным пунктам, а также другим муниципальным образованиям, являются муниципальной собственностью.

4.5.1. Анализ фактических данных о ценах сделок и (или) предложений с объектами недвижимости из сегментов рынка, к которым может быть отнесен оцениваемый объект при фактическом, а также при альтернативных вариантах его использования, с указанием интервала значений цен

Стоимость сельхозземель за последние 10 лет в некоторых регионах России выросла на 300-500%. Причина – высокий интерес инвесторов к растениеводству. И, несмотря на текущую нестабильную ситуацию, эксперты и аграрии полагают, что пашня продолжит оставаться наиболее ликвидным активом.³⁰

Только за 2019-2022 гг. цены на сельхозземли в России выросли от 30% до 150% в зависимости от региона, отмечает партнер юридической компании «РКТ» Иван Гулин. Наибольшие темпы роста стоимости земли наблюдаются в центральных регионах страны – Воронежской, Курской, Липецкой, Орловской, Тульской и других областях Черноземья. Причем в южных регионах земли стоят почти столько же, сколько и в центре.

«Так, цены в Краснодарском крае колеблются от 2400 до 3600 условных единиц (у.е.) за гектар, в Ростовской области – от 935 до 2 000 у.е. за гектар. В Ставропольском крае стоимость земли находится на уровне 1065–2000 у.е. за гектар. За те же деньги, а то и дороже, можно купить участок в Курской области – 1335–2000 у.е. за гектар. В Липецкой и Орловской областях цены сложились в районе 1335 у.е. за гектар, в Тульской – 665-1200 у.е. за гектар», – перечисляет эксперт.

Основная причина роста цен на землю – увеличение доходности растениеводства на фоне хорошей урожайности, роста стоимости продукции растениеводства, считает Иван Гулин. В России в 2021 году действительно наблюдалось существенное оживление сделок M&A в сельском хозяйстве и пищевой промышленности. По оценкам экспертов, их объем составил 1 млрд долларов, что втрое больше показателя за 2020-й. В том числе, интерес к нашим сельхозактивам наблюдался со стороны зарубежных покупателей – как суверенных фондов, так и некоторых стратегических инвесторов.

В России темпы роста цен на землю значительно выше, чем в других странах с развитым сельским хозяйством. Например, в США, согласно данным BEFL, стоимость земли, пригодной для растениеводства, с 2012 по 2020 годы росла гораздо более сдержанными темпами: если десять лет назад гектар в среднем стоил 8,3 тыс. долларов, то в 2020 году – 10,1 тыс. долларов, а в августе прошлого года – 10,9 тыс. долларов. В Бразилии стоимость гектара земли, пригодной для растениеводства, выросла с 2012 по 2020 годы с 3,6 тыс. долларов до 5,2 тыс. долларов. Однако стоит упомянуть, что в конце сентября 2015 года бразильская местная валюта сильно упал из-за внутренних политических вызовов в стране, поэтому бразильских реалах подорожание выглядит

³⁰ <https://xn--e1alid.xn--p1ai/journal/publication/370?ysclid=ll9po79pe5244330919;>
<https://www.befl.ru/upload/iblock/61d/61ddd322468d1cd4f56f38f05780dc76.pdf>

более существенным – с 7 тыс. до 23,6 тыс. Однако даже такой темп роста цен несколько меньше, чем в ряде регионов России.

По данным аудиторско-консалтинговой компании BEFL, в некоторых регионах сельхозземли за 2012-2020 годы подорожали в 4-6 раз. В топ-5 по темпам «земельной инфляции» входят:

- Курская область – 500%, максимальная стоимость за гектар за 8 лет выросла с 25 тыс. до 150 тыс. рублей;
- Воронежская область – 370%, с 25 тыс. до 120 тыс. рублей за гектар;
- Орловской области – 372%, с 21,2 тыс. до 100 тыс. рублей за гектар;
- Ростовская область – 361%, с 26 тыс. до 120 тыс. рублей за гектар;
- Липецкая область – 313%, с 21,8 тыс. до 90 тыс. рублей за гектар.

Компания BEFL³¹ опубликовала ежегодный рейтинг крупнейших владельцев сельхозземель по состоянию на апрель 2025 года. В нем представлены 75 компаний с общим земельным банком в размере 19 млн га, что на 0,5 млн га больше показателя 2024 года.

Наиболее заметны перестановки в первой десятке лидеров. При этом первая тройка участников рейтинга вновь осталась неизменной. Лидером по-прежнему является один из крупнейших российских производителей мяса АПХ «Мираторг». Второе место заняла компания «Агрокомплекс им. Н.И. Ткачева», третье – группа компаний «Продимекс». Четвертое место, как и год назад, заняла компания «Русагро». Далее в рейтинге произошли изменения. ГАП «Ресурс» удалось вытеснить группу компаний «ЭкоНива» с пятого на шестое место. Седьмое место удалось оставить за собой компании «БИО-ТОН». На восьмом месте расположился Агрохолдинг «Степь», ранее не входивший в рейтинг. По строчке потеряли группа «Агроинвест» и «Авангард-Агро», занявшие девятое и десятое места соответственно. «Сибагро» в 2025 году покинула топ-10.

По данным аналитиков, совокупный земельный банк компаний, входящих в первую десятку, составляет 7,7 млн га или 41% от общего земельного банка рейтинга. Топ-5 компаний в 2025 году принадлежит 5 млн га или 26% от общего земельного банка рейтинга. При этом земельный банк первой десятки вырос на 699 тыс. га, что почти в 4,5 раза больше прироста первой десятки в прошлом году.

³¹ Источник: <https://www.befl.ru/press/detail.php?ID=1445>



Рекорд по приросту земельного банка в этом году поставили «ГАП Ресурс» (+340 тыс. га), агрохолдинг «Просторы» (+184 тыс. га), «Русагро» (+126 тыс. га), «Агрокомплекс» (+104 тыс. га) и Агрохолдинг «Чистополье» (+89 тыс. га). 50 тыс. га агрохолдинга «Василина» были приобретены ГК «БИО-ТОН». На 41 тыс. га выросла ГК «Прогресс Агро». Помимо «Василины», снижение земельного банка показала компания «Арсиб Агро».

В рейтинг текущего года вошли четыре компании с совокупным земельным банком в размере 410 тыс. га. Покинули рейтинг семь компаний: «АФГ Националь», ГК «Агродинамика», «Краснояржская зерновая компания» (ГК «Приосколье»), ГК «Агро-Белогорье», агрофирма «Рубеж», «А7 Агро» и «Хузангаевское». Пять из выбывших компаний вошли в состав лидеров рейтинга в результате сделок M&A.

Как отмечают эксперты, тенденция к консолидации земельных активов крупными игроками рынка продолжается, однако ее темпы и размеры еще незначительны в масштабах страны. «Следует учитывать, что земельный банк участников рейтинга включает не только пашню, но и значимую долю других видов сельхозугодий: пастбища, сенокосы, залежь. Крупные землевладельцы контролируют не более 5 % всех земель сельхозназначения в стране», - говорится в отчете. Наравне с укреплением крупных холдингов ландшафт рынка уверенно формируется и средними игроками, которые успешно расширяют свой земельный банк. В рейтинге ежегодно появляются новые участники, которые еще несколько лет назад имели под контролем менее 90 тыс. га сельхозземель, добавляют аналитики.

Как отмечают аналитики, 2024 год стал рекордным по стоимости сделок слияния и поглощения в сельхозбизнесе. По сравнению с 2023 годом объем сделок M&A в сельском хозяйстве в денежном выражении увеличился почти в три раза: с 52 млрд руб. в 2023 году до 240 млрд руб. в 2024 году. В число крупнейших сделок вошла покупка «ГАП Ресурс» активов ГК «Агродинамика» и ГК «Агрофирма «Рубеж» в Саратовской области. Еще одной знаковой сделкой стало

приобретение «Агрокомплексом им. Ткачева» ГК «Приосколье» с активами в Белгородской области. Помимо этого, ГК «Русагро» получил полный контроль над ГК «Агро-Белогорье» с активами в Белгородской области, произошло объединение компаний «Косминвест» и «АФГ Националь» в единый вертикально интегрированный агрохолдинг «Просторы».

Важными сделками стало приобретение агрохолдингом «Просторы» ростовских активов группы «Дон-Агро», переход «РЗ Агро» под прямой контроль Агрохолдинга «Степь» и приобретение ГК «БИО-ТОН» части активов ГК «Василина» в Самарской области. Перечисленные приобретенные крупными игроками активы насчитывают в сумме порядка 900 тыс. га сельскохозяйственных земель.

Среди трендов рынка сельхозактивов в растениеводстве в 2024 году – начале 2025 года аналитики отмечают существенный рост количества предложений по продаже агробизнесов и сельскохозяйственной земли под влиянием снижения доходности в растениеводстве и удорожания долгового финансирования, в том числе на операционную деятельность. Важное влияние, по их мнению, имеет снижение спроса на рынке и, как следствие превращение «рынка продавца» в «рынок покупателя». По данным экспертов, на рынке наблюдается значимое расхождение в оценках активов покупателями и продавцами, которое может быть существенным. «В основе оценок покупателей – доходность актива; многие продавцы определяют «свою стоимость» актива на основе «вчерашней» стоимости сельхозземли. Такие расхождения сдерживают заключение и исполнение сделок», - говорится в отчете.

Выводы:

Тенденция к консолидации земельных активов крупными игроками рынка продолжается, однако ее темпы и размеры еще незначительны в масштабах страны. Среди трендов рынка сельхозактивов в растениеводстве в 2024 году – начале 2025 года аналитики отмечают существенный рост количества предложений по продаже агробизнесов и сельскохозяйственной земли под влиянием снижения доходности в растениеводстве и удорожания долгового финансирования, в том числе на операционную деятельность.

4.5.2. Анализ основных факторов, влияющих на спрос, предложение и цены сопоставимых объектов недвижимости, например ставки доходности, периоды окупаемости инвестиций на рынке недвижимости, с приведением интервалов значений этих факторов

К основным ценообразующим факторам с/х земельных участков можно отнести следующее:

- площадь земельного участка;
- местоположение;
- качество почвы;
- транспортная доступность: выход границ участка к крупным автомагистралям.

Динамика роста цен по конкретным объектам различна и определяется многими параметрами: местоположением, качеством подъездных путей, конфигурацией, юридической чистотой и готовностью документов и т.д.

Дополнительно, Оценщик провел анализ предложения сельскохозяйственных земель по регионам расположения Объектов оценки. Результаты анализа приведены в таблицах ниже.

Дополнительно, Оценщик провел анализ предложения сельскохозяйственных земель по регионам расположения Объектов оценки. Результаты анализа приведены в таблицах ниже.

Таблица 4.1 Выборка предложений земель сельскохозяйственного назначения (от 10 га и выше) в Алтайском крае

Адрес	Площадь, га	Цена предложения, всего руб.	Цена предложения, руб./га	Источник	Использование в расчете
Алтайский край, Советский р-он	38	2 000 000	52 632	https://agrosriver.ru/b/zemelnyy-uchastok-selkhoznaznacheniya-38-ga-1853583.htm	Использован.
Алтайский край, Алтайский р-н, с. Куяган	20	1 200 000	61 224	https://www.avito.ru/belokuriha/zemelnye_uchastki/uchastok_196_ga_snt_dnp_2108467709	Использован.
Алтайский край, Красногорский р-н, с. Красногорское, Малиновый пер., 2	10	700 000	70 000	https://www.avito.ru/altayskiy_kray_krasnogorskoe/zemelnye_uchastki/uchastok_10_ga_snt_dnp_4380581484	Использован.
Алтайский край, Солонешенский р-н, с. Медведевка	10	680 000	68 000	https://www.avito.ru/soloneshnoe/zemelnye_uchastki/uchastok_10_ga_snt_dnp_4748232995	Использован.
Алтайский край, Солонешенский р-н	21	1 500 000	70 788	https://www.avito.ru/soloneshnoe/zemelnye_uchastki/uchastok_2119_ga_snt_dnp_4579849270	Использован.
Алтайский край, Краснощёковский р-н	13	800 000	63 796	https://www.avito.ru/krasnoshchekovo/zemelnye_uchastki/uchastok_1254_ga_snt_dnp_4452746848	Использован.
Алтайский край, Усть-Калманский р-н, Михайловский сельсовет	85	4 700 000	55 490	https://www.avito.ru/soloneshnoe/zemelnye_uchastki/uchastok_847_ga_snt_dnp_4907819695	Не использован, т. к. предполагает использование под рекреацию.
Алтайский край, Красногорский р-н	40	1 100 000	27 500	https://www.avito.ru/altayskiy_kray_krasnogorskoe/zemelnye_uchastki/uchastok_40_ga_snt_dnp_2796604048	Не использован, т. к. в продажу предлагаются пай.
Среднее значение:			58 679		
Минимальное значение:			70 788		
Максимальное значение:			27 500		

Источник: данные открытых источников, расчет Оценщика.

Таким образом, средняя цена предложения 1 га земельного участка сельскохозяйственного назначения составляет 59 тыс. руб./га, при этом цена предложения характеризуется достаточно широким диапазоном от 27,5 до 71 тыс. руб./га.

Таблица 4.2. Выборка предложений земель сельскохозяйственного назначения (от 10 га и выше) в Пензенской области

Адрес	Площадь, га	Цена предложения, всего руб.	Цена предложения, руб./га	Источник	Использование в расчете
Пензенская обл., Спасский р-н	21	1 500 000	71 429	https://agrosriver.ru/b/prodazha-uchastka-21-ga-v-spasskom-r-ne-s-dubrovki-1748833.htm	Не использован, т. к. предполагает использование под промышленную застройку.
Пензенская обл., Камешкирский р-н	42	2 100 000	50 481	https://www.avito.ru/russkiy_kameshkir/zemelnye_uchastki/uchastok_416_ga_snt_dnp_4212827013	Не использован, т. к. предполагает использование под рекреацию.

Адрес	Площадь, га	Цена предложения, всего руб.	Цена предложения, руб./га	Источник	Использование в расчете
Пензенская обл., Бессоновский р-н	10	600 000	60 000	https://www.avito.ru/penza/zemelnye_uchastki/uchastok_10_ga_snt_dnp_4731312597	Не использован, т. к. предполагает использование под застройку.
Пензенская обл., Наровчатский р-н	2 500	230 000 000	92 000	https://www.avito.ru/narovchat/zemelnye_uchastki/uchastok_2500_ga_snt_dnp_3595275775	Не использован, т. к. включает технику и ОКС.
Пензенская обл., Бессоновский р-н	1 716	111 540 000	65 000	https://www.avito.ru/grabovo/zemelnye_uchastki/uchastok_1716_ga_snt_dnp_4242158577	Не использован, т. к. реализуется право долгосрочной аренды.
Пензенская обл., Нижнеломовский р-н	12	700 000	60 345	https://www.avito.ru/nizhny_lomov/zemelnye_uchastki/uchastok_116_ga_snt_dnp_4255639101	Использован.
Пензенская обл., Пензенский р-н	20	1 200 000	58 824	https://www.avito.ru/staraya_kamenka/zemelnye_uchastki/uchastok_204_ga_snt_dnp_4491504166	Использован.
Пензенская обл., Городищенский р-н	26	2 500 000	97 924	https://www.avito.ru/chaadaevka/zemelnye_uchastki/uchastok_2553_ga_snt_dnp_7340258059	Использован.
Пензенская обл., Колышлейский р-н	73	5 500 000	75 342	https://agroserver.ru/b/uchastok-73-ga-kolyshleyskiy-rayon-1904317.htm	Использован.
Пензенская обл., Спасский р-н	31	1 762 800	56 500	https://www.avito.ru/spassk/zemelnye_uchastki/uchastok_312_ga_snt_dnp_578656026	Использован.
Среднее значение:			68 784		
Минимальное значение:			50 481		
Максимальное значение:			97 924		

Источник: данные открытых источников, расчет Оценщика.

Таким образом, средняя цена предложения 1 га земельного участка сельскохозяйственного назначения составляет 69 тыс. руб./га, при этом цена предложения характеризуется достаточно широким диапазоном от 50,5 до 98 тыс. руб./га.

Таблица 4.3. Выборка предложений земель сельскохозяйственного назначения (от 10 га и выше) в Саратовской области

Адрес	Площадь, га	Цена предложения, всего руб.	Цена предложения, руб./га	Источник	Использование в расчете
Саратовская обл., Аркадакский р-н	14	950 000	67 857	https://www.avito.ru/arkadsk/zemelnye_uchastki/uchastok_14_ga_snt_dnp_3578510140	Использован.
Саратовская обл., Ртищевский р-н	16	1 300 000	81 250	https://www.avito.ru/rtishchevo/zemelnye_uchastki/uchastok_16_ga_snt_dnp_2901101384	Использован.
Саратовская обл., Новобураский муниципальный р-н	40	2 000 000	50 000	https://www.avito.ru/peetrovsk/zemelnye_uchastki/uchastok_40_ga_snt_dnp_7352049171	Использован.
Саратовская область, Балтайский р-н	147	8 820 000	60 000	https://agroserver.ru/b/zemelnye-uchastki-selkhoznaznacheniya-v-baltayskom-rayone-sarata-1784175.htm	Использован.
Саратовская область, Советский р-н	245	18 367 500	75 000	https://agroserver.ru/b/zemelnye-uchastki-v-sovetskom-rayone-saratovskoy-oblasti-244-1568246.htm	Использован.

Адрес	Площадь, га	Цена предложения, всего руб.	Цена предложения, руб./га	Источник	Использование в расчете
Саратовская область	1 040	60 000 000	57 692	https://agroserver.ru/b/zemlya-selkhozna-znacheniya-1040-ga-1711931.htm	Не использован, т. к. включает технику и ОКС.
Саратовская обл., Ртищевский р-н	450	70 000 000	155 556	https://www.avito.ru/rtischevo/zemelnye_uchastki/uchastok_450_ga_snt_dnp_3945494726	Не использован, т. к. включает технику и ОКС.
Саратовская обл., Ртищевский р-н	13	500 000	38 462	https://www.avito.ru/saratov/zemelnye_uchastki/uchastok_13_ga_snt_dnp_2782352720	Не использован, т. к. в продажу предлагаются паи.
Среднее значение:			73 227		
Минимальное значение:			38 462		
Максимальное значение:			155 556		

Источник: данные открытых источников, расчет Оценщика.

Таким образом, средняя цена предложения 1 га земельного участка сельскохозяйственного назначения составляет 73 тыс. руб./га, при этом цена предложения характеризуется достаточно широким диапазоном от 39 до 156 тыс. руб./га.

5. РАСЧЕТ СПРАВЕДЛИВОЙ СТОИМОСТИ ОБЪЕКТОВ ОЦЕНКИ В РАМКАХ СРАВНИТЕЛЬНОГО ПОДХОДА

В целях определения справедливой стоимости объекта недвижимого имущества в рамках сравнительного подхода Оценщик использовал метод сравнения продаж, который предполагает использование данных по сделкам или ценам предложения сопоставимых объектов.

Для выявления сопоставимых объектов с аналогичными оцениваемым объектам характеристиками исследовались информационные базы данных по предложениям земельных участков по регионам расположения Объектов оценки. Для данного исследования использовались открытые источники информации различных баз данных, а именно интернет-порталы <https://agrosrver.ru>, <https://www.avito.ru/> и др.

Далее, среди выявленных сопоставимых объектов, определялись объекты, которые, по мнению Оценщика, являются наиболее близкими по своим характеристикам к оцениваемому объекту и именно эти объекты использовались в качестве объектов-аналогов. Для определенных таким образом объектов-аналогов, посредством прямого обзвона, был осуществлен сбор актуальной и значимой информации, которая оказывает существенное влияние на цену продажи: площадь, местоположение, передаваемые права, назначение и вид разрешенного использования и т.п.

Сравнительный подход применен с использованием результата анализа НЭИ.

Выбор объектов-аналогов

При применении сравнительного подхода к оценке недвижимости Оценщик учитывал следующее: при проведении оценки должны быть описаны объем доступных оценщику рыночных данных об объектах-аналогах и правила их отбора для проведения расчетов. Использование в расчетах лишь части доступных оценщику объектов-аналогов должно быть обосновано в отчете об оценке.

При выборе объектов-аналогов для оцениваемого объекта Оценщик руководствовался следующими критериями:

- дата публикации - были выбраны объекты с датами публикации, наиболее близкими к дате оценки,
- площадь объектов оценки – были применены корректировки на площадь (масштаб).
- назначение объектов – были выбраны объекты, относящиеся к земельным участкам сельскохозяйственного назначения;
- местоположение – для целей настоящих расчетов объекты-аналоги были сгруппированы в соответствии с расположением на территории тех же субъектов РФ, что и Объекты оценки.

Учитывая сложившуюся ситуацию на рынке земельных участков Российской Федерации, принимая во внимание то, что итоговый результат стоимости должен быть выражен в рублях, в качестве единицы сравнения выбрана стоимость предложения 1 га объекта-аналога, выраженная в

рублях. При этом стоимость предложения не облагается НДС, соответственно результат не облагается НДС³².

Описание и корректировка выбранных аналогов с целью достижения большей сопоставимости с оцениваемым объектом и выведение итоговой величины цены продажи 1 га земельного участка представлено в Таблицах №№5.1. – 5.3. Удельная справедливая стоимость рассчитывалась для земельных участков сельскохозяйственного назначения, площадью от 100 до 1 000 га – для Алтайского края и от 30 до 100 га – для остальных регионов расположения Объекта оценки.

³² В соответствии со ст. 146, п.2.6 Налогового Кодекса РФ, операции по реализации земельных участков (долей в них) не признаются объектом налогообложения. Соответственно, в рамках настоящего Отчета справедливая стоимость Объекта оценки НДС не облагается.

Таблица 5.1. Описание объектов-аналогов и расчет удельной стоимости 1 га земельного участка сельскохозяйственного назначения, расположенного в Алтайском крае, в рамках сравнительного подхода

Показатель	Описание объекта оценки	Аналог 1	Аналог 2	Аналог 3	Аналог 4	Аналог 5	Аналог 6
Месторасположение	Алтайский край	Алтайский край, Советский р-он	Алтайский край, Алтайский р-н, с. Куяган	Алтайский край, Красногорский р-н, с. Красногорское, Малиновый пер., 2	Алтайский край, Солонешенский р-н, с. Медведка	Алтайский край, Солонешенский р-н	Алтайский край, Краснощёковский р-н
Функциональное назначение	Земельный участок.	Земельный участок.	Земельный участок.	Земельный участок.	Земельный участок.	Земельный участок.	Земельный участок.
Категория земель	Земли сельскохозяйственного назначения.	Земли сельскохозяйственного назначения.	Земли сельскохозяйственного назначения.	Земли сельскохозяйственного назначения.	Земли сельскохозяйственного назначения.	Земли сельскохозяйственного назначения.	Земли сельскохозяйственного назначения.
Вид разрешенного использования	Для сельскохозяйственного производства	Для сельскохозяйственного производства	Для сельскохозяйственного производства	Для сельскохозяйственного производства	Для сельскохозяйственного производства	Для сельскохозяйственного производства	Для сельскохозяйственного производства
Площадь, га.	от 100 до 1000	38,00	19,60	10,00	10,00	21,19	12,54
Стоимость, всего, руб.		2 000 000	1 200 000	700 000	680 000	1 500 000	800 000
Стоимость за 1 га., руб.		52 632	61 224	70 000	68 000	70 788	63 796
Описание	Земельный участок для сельскохозяйственного производства	Продам сельхоз землю - 38 Га, земля плодородная. Находится Алтайский край, Советский р-он, с.Урожайное.	Разбит на 2 участка: уч. 1 - 6,6 га в районе р. Гремешка, уч. 2 - 13 га в районе р. Архипов. . код.ном22:0208:01:01:23 22:02:240006:1246	продам 10га. сельхозназ рядом водоем.	Продам участок по ручью «малый теплый» , за селом Медведка , Солонешенский район . Рядом с трассой Оформлен в собственность Кадастровый номер: 22:43:000000:41	продам земельный участок урочище "Чернушка"	Продам земельный участок. Категория земель: сельскохозяйственного назначения - для сельскохозяйственного производства. Участок находится в непосредственной близости к селу!
Источник		https://agroserver.ru/b/zemelnyy-uchastok-selkhoznaznacheniya-38-ga-1853583.htm	https://www.avito.ru/belokuriha/zemelnye_uchastki/uchastok_196_ga_snt_dnp_2108467709	https://www.avito.ru/altayskiy_kray_krasnogorskoe/zemelnye_uchastki/uchastok_10_ga_snt_dnp_4380581484	https://www.avito.ru/soloneshnoe/zemelnye_uchastki/uchastok_10_ga_snt_dnp_4748232995	https://www.avito.ru/soloneshnoe/zemelnye_uchastki/uchastok_2119_ga_snt_dnp_4579849270	https://www.avito.ru/krasno_schekovo/zemelnye_uchastki/uchastok_1254_ga_snt_dnp_4452746848
Передаваемые права	собственность	собственность	собственность	собственность	собственность	собственность	собственность
Корректировка на передаваемые права, %		0,00%	0,00%	0,00%	0,00%	0,00%	0,00%
Цена объекта-аналога после корректировки, руб./га		52 632	61 224	70 000	68 000	70 788	63 796
Корректировка на условия продажи, %		0,00%	0,00%	0,00%	0,00%	0,00%	0,00%
Цена объекта-аналога после корректировки, руб./га		52 632	61 224	70 000	68 000	70 788	63 796

Показатель	Описание объекта оценки	Аналог 1	Аналог 2	Аналог 3	Аналог 4	Аналог 5	Аналог 6
Корректировка на торг продавца и покупателя, %		-9,80%	-9,80%	-9,80%	-9,80%	-9,80%	-9,80%
Цена объекта-аналога после корректировки, руб./га		47 474	55 224	63 140	61 336	63 851	57 544
Корректировка на масштаб, %		-11,00%	-18,00%	-18,00%	-18,00%	-18,00%	-18,00%
Цена объекта-аналога после корректировки, руб./га		42 252	45 284	51 775	50 296	52 358	47 186
Вид разрешенного использования	Для сельскохозяйственного производства	Для сельскохозяйственного производства	Для сельскохозяйственного производства	Для сельскохозяйственного производства	Для сельскохозяйственного производства	Для сельскохозяйственного производства	Для сельскохозяйственного производства
Корректировка на вид разрешенного использования, %		0,00%	0,00%	0,00%	0,00%	0,00%	0,00%
Цена объекта-аналога после корректировки, руб./га		42 252	45 284	51 775	50 296	52 358	47 186
<i>Сумма абсолютных корректировок</i>		<i>10 380</i>	<i>15 940</i>	<i>18 225</i>	<i>17 704</i>	<i>18 430</i>	<i>16 610</i>
Коэффициент вариации	8,27%						
Квадрат отношения первоначальной стоимости к сумме первоначальной стоимости и сумме всех корректировок по модулю		0,70	0,63	0,63	0,63	0,63	0,63
Вес	100,00%	18,14%	16,37%	16,37%	16,37%	16,37%	16,37%
Вклад в стоимость аналога, рублей		7 666	7 414	8 476	8 234	8 572	7 725
Средневзвешенное значение, руб./га				48 086			

Источник: расчеты Оценщика

Показатель	Описание объекта оценки	Аналог 1	Аналог 2	Аналог 3	Аналог 4	Аналог 5
Корректировка на передаваемые права, %		0,00%	0,00%	0,00%	0,00%	0,00%
Цена объекта-аналога после корректировки, руб./га		60 345	58 824	97 924	75 342	56 500
Корректировка на условия продажи, %		0,00%	0,00%	0,00%	0,00%	0,00%
Цена объекта-аналога после корректировки, руб./га		60 345	58 824	97 924	75 342	56 500
Корректировка на торг продавца и покупателя, %		-11,00%	-11,00%	-11,00%	-11,00%	-11,00%
Цена объекта-аналога после корректировки, руб./га		53 707	52 353	87 152	67 055	50 285
Корректировка на масштаб, %		-8,00%	-8,00%	-8,00%	0,00%	0,00%
Цена объекта-аналога после корректировки, руб./га		49 410	48 165	80 180	67 055	50 285
Вид разрешенного использования	Для сельскохозяйственного производства	Для сельскохозяйственного производства	Для сельскохозяйственного производства	Для сельскохозяйственного производства	Для сельскохозяйственного производства	Для сельскохозяйственного производства
Корректировка на вид разрешенного использования, %		0,00%	0,00%	0,00%	0,00%	0,00%
Цена объекта-аналога после корректировки, руб./га		49 410	48 165	80 180	67 055	50 285
<i>Сумма абсолютных корректировок</i>		<i>10 934</i>	<i>10 659</i>	<i>17 744</i>	<i>8 288</i>	<i>6 215</i>
Коэффициент вариации	23,94%					

Показатель	Описание объекта оценки	Аналог 1	Аналог 2	Аналог 3	Аналог 4	Аналог 5
Квадрат отношения первоначальной стоимости к сумме первоначальной стоимости и сумме всех корректировок по модулю		0,72	0,72	0,72	0,81	0,81
Вес	100,00%	18,99%	18,99%	18,99%	21,51%	21,51%
Вклад в стоимость аналога, рублей		9 385	9 148	15 229	14 423	10 816
Средневзвешенное значение, руб./га	59 001					

Источник: расчеты Оценщика

Таблица 5.3. Расчет удельной стоимости 1 га земельного участка сельскохозяйственного назначения, расположенного в Саратовской области, в рамках сравнительного подхода

Показатель	Описание объекта оценки	Аналог 1	Аналог 2	Аналог 3	Аналог 4	Аналог 5
Месторасположение	Саратовская область	Саратовская обл., Аркадакский р-н	Саратовская обл., Ртищевский р-н	Саратовская обл., Новобураский муниципальный р-н	Саратовская область, Балтайский р-н	Саратовская обл., Энгельсский р-н
Функциональное назначение	Земельный участок.	Земельный участок.	Земельный участок.	Земельный участок.	Земельный участок.	Земельный участок.
Категория земель	Земли сельскохозяйственного назначения.	Земли сельскохозяйственного назначения.	Земли сельскохозяйственного назначения.	Земли сельскохозяйственного назначения.	Земли сельскохозяйственного назначения.	Земли сельскохозяйственного назначения.
Вид разрешенного использования	Для сельскохозяйственного производства	Для сельскохозяйственного производства	Для сельскохозяйственного производства	Для сельскохозяйственного производства	Для сельскохозяйственного производства	Для сельскохозяйственного производства
Площадь, га.	от 30 до 100	14,00	16,00	40,00	147,00	1 846,00
Стоимость, всего, руб.		950 000	1 300 000	2 000 000	8 820 000	92 300 000
Стоимость за 1 га., руб.		67 857	81 250	50 000	60 000	50 000

Показатель	Описание объекта оценки	Аналог 1	Аналог 2	Аналог 3	Аналог 4	Аналог 5
Описание	Земельный участок для сельскохозяйственного производства	Продается земельный участок от собственника (НЕ ПАЙ) 14 га. стоимость 700 т.р +в рассрочку 500т.р. (равными долями, или по два платежа два раза за 6 мес. или расчет в конце сезона), либо одноразовый платеж за 950 т.р. Согласие от администрации на продажу имеется. Разработанный, имеет межевание. кадастровый номер 64:02:030306:15.,расположен рядом с зелёной полосой, (крайний участок).Вдали от проезжей части. Используется под посев.	Продам участок в собственности 16 га вид назначения для выращивания сельхозкультур, участок находится рядом с дорогой на дубасово, 1км от города	Продам земельный участок сельскохозяйственного назначения (пашня) 40 га. кадастровый номер 64:21:220104:323. Расположен в районе с. Аряш.	Продается земельный массив в Балтайском районе Саратовской области 147га. Кадастровые номера участков: 64:07:080603:244 63га – пахотная земля очень высокого качества, находится на границе н.п. Барнуковка, стоит на асфальте, отличные подъездные пути. Пять следующих участков образуют массив, сконцентрированный в одном месте. Рядом проходит железная дорога. Массив находится в 15 км от трассы Р-228, ведущей в Вольск. 64:07:080602:231 11,9952га 64:07:080602:236 11,9952га 64:07:080602:232 23,9904га 64:07:080602:234 11,9952га 64:07:080602:235 23,9904га Все вышеперечисленные участки – пашня. Продажа от собственника, без посредников!	Продается земельный массив в Энгельском районе Саратовской области, площадь 1846га. Продажа от собственника.
Источник		https://www.avito.ru/arkadak/zemelnye_uchastki/uchastok_14_ga_snt_dnp_3578510140	https://www.avito.ru/rtischevo/zemelnye_uchastki/uchastok_16_ga_snt_dnp_2901101384	https://www.avito.ru/ petrovsk/zemelnye_uchastki/uchastok_40_ga_snt_dnp_7352049171	https://agroservers.ru/b/zemelnye-uchastki-selkhoznaznacheniya-v-baltayskom-rayone-sara-1784175.htm	https://www.avito.ru/krasnyy_kut/zemelnye_uchastki/uchastok_1846_ga_snt_dnp_2212592997
Передаваемые права	собственность	собственность	собственность	собственность	собственность	собственность
Корректировка на передаваемые права, %		0,00%	0,00%	0,00%	0,00%	0,00%
Цена объекта-аналога после корректировки, руб./га		67 857	81 250	50 000	60 000	50 000
Корректировка на условия продажи, %		0,00%	0,00%	0,00%	0,00%	0,00%
Цена объекта-аналога после корректировки, руб./га		67 857	81 250	50 000	60 000	50 000

Показатель	Описание объекта оценки	Аналог 1	Аналог 2	Аналог 3	Аналог 4	Аналог 5
Корректировка на торг продавца и покупателя, %		-11,00%	-11,00%	-11,00%	-11,00%	-11,00%
Цена объекта-аналога после корректировки, руб./га		60 393	72 313	44 500	53 400	44 500
Корректировка на масштаб, %		-8,00%	-8,00%	0,00%	12,00%	24,00%
Цена объекта-аналога после корректировки, руб./га		55 561	66 528	44 500	59 808	55 180
Вид разрешенного использования	Для сельскохозяйственного производства	Для сельскохозяйственного производства	Для сельскохозяйственного производства	Для сельскохозяйственного производства	Для сельскохозяйственного производства	Для сельскохозяйственного производства
Корректировка на вид разрешенного использования, %		0,00%	0,00%	0,00%	0,00%	0,00%
Цена объекта-аналога после корректировки, руб./га		55 561	66 528	44 500	59 808	55 180
<i>Сумма абсолютных корректировок</i>		<i>12 296</i>	<i>14 723</i>	<i>5 500</i>	<i>13 008</i>	<i>16 180</i>
Коэффициент вариации	14,26%					
Квадрат отношения первоначальной стоимости к сумме первоначальной стоимости и сумме всех корректировок по модулю		0,72	0,72	0,81	0,68	0,57
Вес	100,00%	20,53%	20,53%	23,25%	19,35%	16,35%
Вклад в стоимость аналога, рублей		11 406	13 657	10 345	11 570	9 022
Средневзвешенное значение, руб./га		56 000				

Источник: расчеты Оценщика

Описание используемых корректировок – при определении справедливой стоимости земельного участка

Для обеспечения наибольшей сопоставимости объектов-аналогов и оцениваемых объектов в цены аналогов вводятся корректировки по таким элементам сравнения, как:

1. объем передаваемых прав;
2. условия продажи;
3. снижение цены в процессе торгов;
4. масштаб;
5. назначение (вид разрешенного использования).

Корректировка на объем передаваемых прав

В рамках настоящего Отчета оцениваются права собственности на земельный участок. Объекты-аналоги предлагаются на праве собственности, корректировка по данному фактору не требуется.

Корректировка на условия продажи

Условия продажи объектов-аналогов типичные, т.е. продавцы не ограничены в сроках продажи, между покупателями и продавцами нет никаких особых отношений. В связи с этим, данная корректировка не требуется.

Корректировка на снижение цены в процессе торгов

В текущих экономических условиях в России метод сравнения продаж имеет ряд ограничений. Так, например, наиболее целесообразно осуществлять сравнение на основании информации о ценах зарегистрированных сделок. Однако, информация о реальных сделках не нашла широкого распространения, поэтому наиболее доступными являются данные о ценах предложений на объекты, аналогичные оцениваемому объекту, выставленные на свободную продажу.

По мнению Оценщика, использование подобных данных правомерно, но объявленные цены должны быть подвергнуты корректировке в связи с неизбежным процессом снижения цены во время торгов.

Скидка на торг была определена согласно данным сборника рыночных данных и корректировок оценщика СРКД №23/1-2025Н³³ в разрезе каждого региона расположения Объекта оценки в размере средней величины для активного рынка для земель сельскохозяйственного назначения.

³³ Здесь и далее по тексту интернет-источник сборника: <https://архивоценщика.рф/>.

Принт-скрин источника:

Источник: Сборник рыночных корректировок и данных подлежащий использованию при определении стоимости объектов недвижимости. №23. По состоянию на 01.01.2025 г. (для пределов первого полугодия 2025 года) под ред. Попова А.А. (код сборника: СРКД 23/1-2025Н)

Сегмент: Земельные участки сельскохозяйственного назначения

Территория: Алтайский край

Неактивный рынок (Рыночные данные)	Среднее значение	Доверительный интервал	
		Мин	Макс
Аренда или продажа			
Скидка на торг (уторговывание)	19.70%	9.60	33.60

Активный рынок (Рыночные данные)	Среднее значение	Доверительный интервал	
		Мин	Макс
Аренда или продажа			
Скидка на торг (уторговывание)	9.80%	3.80	16.90

Источник: Сборник рыночных корректировок и данных подлежащий использованию при определении стоимости объектов недвижимости. №23. По состоянию на 01.01.2025 г. (для пределов первого полугодия 2025 года) под ред. Попова А.А. (код сборника: СРКД 23/1-2025Н)

Сегмент: Земельные участки сельскохозяйственного назначения

Территория: Пензенская область

Неактивный рынок (Рыночные данные)	Среднее значение	Доверительный интервал	
		Мин	Макс
Аренда или продажа			
Скидка на торг (уторговывание)	21.10%	8.30	32.30

Активный рынок (Рыночные данные)	Среднее значение	Доверительный интервал	
		Мин	Макс
Аренда или продажа			
Скидка на торг (уторговывание)	11.00%	4.70	15.20

Источник: Сборник рыночных корректировок и данных подлежащий использованию при определении стоимости объектов недвижимости. №23. По состоянию на 01.01.2025 г. (для пределов первого полугодия 2025 года) под ред. Попова А.А. (код сборника: СРКД 23/1-2025Н)

Сегмент: Земельные участки сельскохозяйственного назначения

Территория: Саратовская область

Неактивный рынок (Рыночные данные)	Среднее значение	Доверительный интервал	
		Мин	Макс
Аренда или продажа			
Скидка на торг (уторговывание)	18.70%	8.10	31.20

Активный рынок (Рыночные данные)	Среднее значение	Доверительный интервал	
		Мин	Макс
Аренда или продажа			
Скидка на торг (уторговывание)	11.00%	4.50	15.70

Корректировка на масштаб

Размер корректировки на масштаб производился на основании аналитических данных о диапазонах изменения цены предложения для объектов земельные участки «Справочник оценщика недвижимости-2024. Земельные участки сельскохозяйственного назначения» под ред. Лейфера Л. А., таблица 34.

Принт-скрин источника:

Площадь, га		аналог				
		<10	10-30	30-100	100-1000	≥1000
объект оценки	<10	1,00	1,13	1,22	1,38	1,52
	10-30	0,89	1,00	1,08	1,22	1,35
	30-100	0,82	0,92	1,00	1,12	1,24
	100-1000	0,73	0,82	0,89	1,00	1,11
	≥1000	0,66	0,74	0,80	0,90	1,00

Корректировка на назначение объекта

Объект оценки и объекты-аналоги представляют собой земельные участки сельскохозяйственного назначения, таким образом корректировка на назначение участка не требуется.

Величины корректировок, применяемых к объектам-аналогам в рамках сравнительного подхода, приведены в Таблицах №№5.1-5.3.

Веса объектов-аналогов

Как правило, объекты-аналоги имеют различную степень схожести с Объектом оценки и подвергаются корректировкам в разной степени. Обычно, степень доверия Оценщика к результатам скорректированной стоимости по объектам-аналогам различна. Чем больше объект-аналог схож с Объектом оценки, и чем меньше размер корректировок (по модулю), внесенных в цену аналога, тем больше степень доверия Оценщика к скорректированной стоимости, полученной по данному аналогу.

Расчет весовых коэффициентов (d_i) производился по следующей формуле:

$$d_i = \frac{\left(\frac{P_i^a}{P_i^a + \sum_{j=1}^k K_j^i} \right)^2}{\sum_{i=1}^n \left(\frac{P_i^a}{P_i^a + \sum_{j=1}^k K_j^i} \right)^2}, \text{ где:}$$

d_i - весовой коэффициент i-го объекта-аналога;

P_i^a - первоначальная цена предложения i-го объекта-аналога, ден. ед;

$\sum_{j=1}^k K_j^i$ - общая сумма корректировок по модулю для i-го объекта-аналога, ден. ед.;

n - количество объектов-аналогов;

k - количество внесенных корректировок.

Для определения итоговой величины справедливой стоимости Объекта оценки в рамках сравнительного подхода необходимо использовать следующую формулу:

$$C_{\text{ср}} = \sum_{i=1}^n (P_i^c * d_i), \text{ где:}$$

$C_{\text{ср}}$ - справедливая стоимость Объекта оценки в рамках сравнительного подхода, ден. ед.;

P_i^c - скорректированная стоимость i-го объекта-аналога, ден. ед.;

d_i - весовой коэффициент i-го объекта-аналога;

n - количество объектов-аналогов.

Анализ выборки скорректированных стоимостей объектов-аналогов:

Коэффициент вариации случайной величины — мера относительного разброса случайной величины; показывает, какую долю среднего значения этой величины составляет ее средний разброс. Коэффициент вариации случайной величины равен отношению стандартного отклонения к математическому ожиданию:

$$c_v = \frac{\sigma}{\mu}$$

Согласно условиям нормального распределения, допустимое значение коэффициента вариации равно 33%.

В результате анализа выборки скорректированных стоимостей объектов-аналогов получены значения коэффициента вариации от 8,27 до 23,94% <33%.

Так как рассчитанное значение коэффициента вариации меньше допустимого значения, с достаточной долей вероятности можно утверждать, что выборка скорректированных стоимостей объектов-аналогов удовлетворяет условиям однородности и нормального распределения.

Далее, стоимость права собственности рассчитывалась как произведение средневзвешенной стоимости 1 га, определенной в рамках метода сравнения продаж на площадь каждого земельного участка, входящего в состав Объекта оценки, при этом для каждого земельного участка вводилась корректировка на масштаб относительно удельной величины, полученной в рамках расчета (удельная справедливая стоимость рассчитывалась для земельных участков сельскохозяйственного назначения, площадью от 100 до 1 000 га – для Алтайского края и от 30 до 100 га – для остальных регионов расположения Объекта оценки).

Размер корректировки на масштаб производился на основании аналитических данных о диапазонах изменения цены предложения для объектов земельные участки «Справочник оценщика

недвижимости-2024. Земельные участки сельскохозяйственного назначения» под ред. Лейфера Л. А., таблица 34.

Принт-скрин источника:



СПРАВОЧНИК ОЦЕНЩИКА НЕДВИЖИМОСТИ-2024. ЗЕМЕЛЬНЫЕ УЧАСТКИ СЕЛЬСКОХОЗЯЙСТВЕННОГО НАЗНАЧЕНИЯ. КОРРЕКТИРУЮЩИЕ И ТЕРРИТОРИАЛЬНЫЕ КОЭФФИЦИЕНТЫ. СКИДКИ НА ТОРГ. СТАВКИ КАПИТАЛИЗАЦИИ

Матрицы коэффициентов

Таблица 34. Матрица коэффициентов, отражающая зависимость удельных цен продажи земельных участков под пашни от площади, усредненные данные по России.

Площадь, га		аналог				
		<10	10-30	30-100	100-1000	≥1000
объект оценки	<10	1,00	1,13	1,22	1,38	1,52
	10-30	0,89	1,00	1,08	1,22	1,35
	30-100	0,82	0,92	1,00	1,12	1,24
	100-1000	0,73	0,82	0,89	1,00	1,11
	≥1000	0,66	0,74	0,80	0,90	1,00

Расчет справедливой стоимости земельных участков пообъектно приведен в Таблице №5.4 настоящего Отчета.

Таблица 5.4. Расчет справедливой стоимости земельных участков сельскохозяйственного назначения пообъектно в рамках сравнительного подхода (НДС не облагается)

Регион	Кадастровый номер	Адреса объектов оценки	Район	Площадь, га	Базовая стоимость, руб./га	Поправка на масштаб	Стоимость, руб./га с учетом поправки на масштаб	Справедливая стоимость, руб. НДС не облагается
Алтайский край	22:55:0:0189	Алтайский край, Усть-Пристанский район, примерно в 200 м. по направлению на восток от ориентира с.Вяткино. расположенного за пределами участка	Усть-Пристанский	182,00	48 086	1,00	48 086	8 751 700
Пензенская область	58:17:0150301:53	Пензенская область Малосердобинский район, участок находится примерно в 2,7 км по направлению на север от ориентира с. Малая Сердоба, расположенного за пределами участка, адрес ориентира: р-н Малосердобинский	Малосердобинский	22,96	59 001	1,08	63 722	1 462 900
Саратовская область	64:12:030101:16	Саратовская область, Екатериновский район; земли с/х назначения; находится примерно в 5,5 км по направлению на северо-восток от ориентира граница с. Комаровка	Екатериновский	345,00	56 000	0,89	49 840	17 194 900
Пензенская область	58:17:0150301:88	Пензенская область Малосердобинский район, Участок находится примерно в 1,9 км по направлению на север от ориентира с. Малая Сердоба, расположенного за пределами участка, адрес ориентира: р-н Малосердобинский	Малосердобинский	26,09	59 001	1,08	63 722	1 662 500
Саратовская область	64:12:030101:14	Саратовская область, Екатериновский район; земли с/х назначения; находится примерно в 4,1 км по направлению на северо-восток от ориентира граница с. Комаровка	Екатериновский	119,00	56 000	0,89	49 840	5 931 000
Пензенская область	58:17:0060801:102	Пензенская область Малосердобинский район, Участок находится примерно 500 м по направлению на северо-восток от ориентира здание, расположенное за пределами участка, адрес ориентира: с/с Майский, с. Чунаки, ул.Центральная, 54-2	Малосердобинский	26,40	59 001	1,08	63 722	1 682 200
Саратовская область	64:12:030101:17	Саратовская область, Екатериновский район; земли с/х назначения; находится примерно в 5,8 км по направлению на север от ориентира граница с. Комаровка	Екатериновский	203,98	56 000	0,89	49 840	10 166 500
Пензенская область	58:17:0190201:112	Пензенская область Малосердобинский район, Участок находится примерно в 8000 м по направлению на юго-запад от ориентира здания, расположенного за пределами участка, адрес ориентира: с/с Малосердобинский, с.Малая Сердоба, ул. Больничная, д	Малосердобинский	37,80	59 001	1,00	59 001	2 230 300
Саратовская область	64:12:030101:19	Саратовская область, Екатериновский район; земли с/х назначения; находится примерно в 5,5 км по направлению на север от ориентира граница с. Комаровка	Екатериновский	101,50	56 000	0,89	49 840	5 058 800
Пензенская область	58:17:0150301:85	Пензенская область Малосердобинский район, участок находится примерно в 3,7 км по направлению на северо-запад от ориентира с. Малая Сердоба, расположенного за пределами участка, адрес ориентира: р-н Малосердобинский	Малосердобинский	42,64	59 001	1,00	59 001	2 516 100
Саратовская область	64:12:030103:21	Саратовская область, Екатериновский район; земли с/х назначения; находится примерно в 3,8 км по направлению на восток от ориентира с. Комаровка	Екатериновский	302,00	56 000	0,89	49 840	15 051 800

Пензенская область	58:17:0060801:98	Пензенская область Малосердобинский район, Участок находится примерно 2200 м по направлению на юго-восток от ориентира здание, расположенное за пределами участка, адрес ориентира: с/с Майский, с. Чунаки, ул.Центральная, 54-2	Малосердобинский	44,00	59 001	1,00	59 001	2 596 100
Саратовская область	64:12:030103:18	Саратовская область, Екатериновский район; земли с/х назначения; находится примерно в 5,2 км по направлению на северо-восток от ориентира граница с. Комаровка	Екатериновский	79,00	56 000	1,00	56 000	4 424 000
Пензенская область	58:17:0060801:100	Пензенская область Малосердобинский район, Участок находится примерно 800 м по направлению на северо-восток от ориентира здание, расположенное за пределами участка, адрес ориентира: с/с Майский, с. Чунаки, ул.Центральная, 54-2	Малосердобинский	44,00	59 001	1,00	59 001	2 596 100
Саратовская область	64:12:030101:40	Саратовская область, Екатериновский район; земли с/х назначения; находится примерно в 6,5 км по направлению на северо-восток от ориентира граница с. Комаровка	Екатериновский	208,00	56 000	0,89	49 840	10 366 800
Пензенская область	58:17:0010502:18	Пензенская область Малосердобинский район, участок находится примерно в 4000 м по направлению на север от ориентира здание, расположенного за пределами участка, адрес ориентира: с/с Липовский, с. Липовка, ул. Школьная, д. 1а	Малосердобинский	46,80	59 001	1,00	59 001	2 761 300
Саратовская область	64:12:030101:13	Саратовская область, Екатериновский район; земли с/х назначения; находится примерно в 5 км по направлению на северо-восток от ориентира граница с. Комаровка	Екатериновский	136,00	56 000	0,89	49 840	6 778 300
Пензенская область	58:17:0060801:99	Пензенская область Малосердобинский район, Участок находится примерно 1500 м по направлению на юго-восток от ориентира здание, расположенное за пределами участка, адрес ориентира: с/с Майский, с. Чунаки, ул.Центральная, 54-2	Малосердобинский	52,80	59 001	1,00	59 001	3 115 300
Саратовская область	64:12:030101:11	Саратовская область, Екатериновский район; земли с/х назначения; находится примерно в 2,5 км по направлению на северо-восток от ориентира граница с. Комаровка	Екатериновский	68,00	56 000	1,00	56 000	3 808 000
Пензенская область	58:17:0190201:110	Пензенская область Малосердобинский район, Участок находится примерно в 10400 м по направлению на юг от ориентира здания, расположенного за пределами участка, адрес ориентира: с/с Малосердобинский, с.Малая Сердоба, ул. Больничная, д.1	Малосердобинский	54,00	59 001	1,00	59 001	3 186 100
Саратовская область	64:12:030103:16	Саратовская область, Екатериновский район; земли с/х назначения; находится примерно в 7,6 км по направлению на северо-восток от ориентира граница с. Комаровка	Екатериновский	70,00	56 000	1,00	56 000	3 920 000
Пензенская область	58:17:0190201:111	Пензенская область Малосердобинский район, Участок находится примерно в 10500 м по направлению на юг от ориентира здания, расположенного за пределами участка, адрес ориентира: с/с Малосердобинский, с.Малая Сердоба, ул. Больничная, д.1	Малосердобинский	54,00	59 001	1,00	59 001	3 186 100
Саратовская область	64:12:020101:28	Саратовская область, Екатериновский район; земли с/х назначения; находится примерно в 4,5 км по	Екатериновский	217,70	56 000	0,89	49 840	10 850 200

		направлению на северо-восток от ориентира граница с. Бакуры, справа от ГЛФ-урочища Попов Пчельник						
Пензенская область	58:17:0150301:86	Пензенская область Малосердобинский район, Участок находится примерно в 2 км по направлению на северо-запад от ориентира с. Малая Сердоба, расположенного за пределами участка, адрес ориентира: р-н Малосердобинский	Малосердобинский	72,00	59 001	1,00	59 001	4 248 100
Саратовская область	64:12:030103:17	Саратовская область, Екатериновский район; земли с/х назначения; находится примерно в 6,5 км по направлению на северо-восток от ориентира граница с. Комаровка	Екатериновский	33,00	56 000	1,00	56 000	1 848 000
Пензенская область	58:17:0181002:42	Пензенская область Малосердобинский район, Участок находится примерно в 8220 м по направлению на юго-восток от ориентира школа, расположенного за пределами участка, адрес ориентира: с. Саполга, ул. Советская, д. 2	Малосердобинский	107,24	59 001	0,89	52 511	5 631 500
Саратовская область	64:12:020101:14	Саратовская область, Екатериновский район; земли с/х назначения; Саратовская область, Екатериновский район, находится примерно в 6,3 км по направлению на север от с. Бакуры	Екатериновский	440,80	56 000	0,89	49 840	21 969 600
Пензенская область	58:17:0150301:84	Пензенская область Малосердобинский район, участок находится примерно в 3,4 км по направлению на северо-запад от ориентира с. Малая Сердоба, расположенного за пределами участка, адрес ориентира: р-н Малосердобинский	Малосердобинский	134,27	59 001	0,89	52 511	7 050 700
Саратовская область	64:12:020101:29	Саратовская область, Екатериновский район; земли с/х назначения; находится примерно в 9,5 км по направлению на север от ориентира граница с. Бакуры, справа от Красного пруда, граничащий с севера с землями Пензенской обл.	Екатериновский	182,37	56 000	0,89	49 840	9 089 500
Пензенская область	58:17:0180101:72	Пензенская область Малосердобинский район, Участок находится примерно в 3070 м по направлению на юго-запад от ориентира школа, расположенного за пределами участка, адрес ориентира: с. Саполга, ул. Советская, д. 2	Малосердобинский	291,23	59 001	0,89	52 511	15 292 700
Саратовская область	64:12:020102:12	Саратовская область, Екатериновский район; земли с/х назначения; находится примерно в 6,2 км по направлению на северо-запад от ориентира граница с. Бакуры	Екатериновский	121,60	56 000	0,89	49 840	6 060 600
Пензенская область	58:17:0150101:77	Пензенская область Малосердобинский район, Участок находится примерно в 1,4 км по направлению на северо-запад от ориентира с. Марьевка, расположенного за пределами участка	Малосердобинский	0,50	59 001	1,22	71 982	36 000
Саратовская область	64:12:020102:11	Саратовская область, Екатериновский район; земли с/х назначения; находится примерно в 5,5 км по направлению на северо-запад от ориентира граница с. Бакуры	Екатериновский	182,40	56 000	0,89	49 840	9 090 900
Пензенская область	58:17:0150101:83	Пензенская область Малосердобинский район, Участок находится примерно в 2.1 км по направлению на запад от ориентира с. Марьевка, расположенного за пределами участка, адрес ориентира: р-н Малосердобинский	Малосердобинский	0,57	59 001	1,22	71 982	41 200
Саратовская область	64:12:020105:73	Саратовская область, Екатериновский район; земли с/х назначения; находится примерно в 5 км по направлению на юг от ориентира с. Бакуры	Екатериновский	121,60	56 000	0,89	49 840	6 060 600

Пензенская область	58:17:0150101:88	Пензенская область Малосердобинский район. Участок находится примерно в 0.8 км по направлению на северо-запад от ориентира с. Марьевка, расположенного за пределами участка	Малосердобинский	1,00	59 001	1,22	71 982	72 000
Саратовская область	64:12:020101:13	Саратовская область, Екатериновский район; земли с/х назначения; находится примерно в 7 км по направлению на северо-запад от ориентира граница с. Бакуры	Екатериновский	136,80	56 000	0,89	49 840	6 818 200
Пензенская область	58:17:0150301:31	Пензенская область Малосердобинский район, участок находится примерно в 2,4 км по направлению на юго-запад от ориентира с. Липовка, расположенного за пределами участка, адрес ориентира: р-н Малосердобинский	Малосердобинский	1,22	59 001	1,22	71 982	87 500
Саратовская область	64:12:020106:70	Саратовская область, Екатериновский район; земли с/х назначения; находится примерно в 5,195 км по направлению на юго-запад от ориентира граница с. Бакуры, справа от автодороги Бакуры-Екатериновка	Екатериновский	15,20	56 000	1,08	60 480	919 300
Пензенская область	58:17:0150101:78	Пензенская область Малосердобинский район, Участок находится примерно в 0.9 км по направлению на северо-запад от ориентира с. Марьевка, расположенного за пределами участка	Малосердобинский	1,50	59 001	1,22	71 982	108 000
Саратовская область	64:12:020106:72	Саратовская область, Екатериновский район; земли с/х назначения; находится примерно в 5,325 км по направлению на юго-запад от ориентира граница с. Бакуры, справа от автодороги Бакуры-Екатериновка	Екатериновский	15,20	56 000	1,08	60 480	919 300
Пензенская область	58:17:0150101:81	Пензенская область Малосердобинский район, Участок находится примерно в 0.5 км по направлению на северо-запад от ориентира с. Марьевка, расположенного за пределами участка	Малосердобинский	1,50	59 001	1,22	71 982	108 000
Саратовская область	64:12:020106:67	Саратовская область, Екатериновский район; земли с/х назначения; находится примерно в 5 км по направлению на юго-запад от ориентира граница с. Бакуры, справа от автодороги Бакуры-Екатериновка	Екатериновский	15,20	56 000	1,08	60 480	919 300
Пензенская область	58:17:0150202:31	Пензенская область Малосердобинский район, участок находится примерно в 1 км по направлению на юго-запад от ориентира с. Николаевка, расположенного за пределами участка, адрес ориентира: р-н Малосердобинский	Малосердобинский	1,71	59 001	1,22	71 982	123 100
Саратовская область	64:12:020106:64	Саратовская область, Екатериновский район; земли с/х назначения; находится примерно в 1,5 км по направлению на юго-восток от ориентира граница с. Бакуры	Екатериновский	15,20	56 000	1,08	60 480	919 300
Пензенская область	58:17:0150101:67	Пензенская область Малосердобинский район, Участок находится примерно в 3 км по направлению на запад от ориентира с. Марьевка, расположенного за пределами участка	Малосердобинский	1,85	59 001	1,22	71 982	133 400
Саратовская область	64:12:020106:66	Саратовская область, Екатериновский район; земли с/х назначения; находится примерно в 2,3 км по направлению на юго-запад от ориентира граница с. Бакуры	Екатериновский	15,20	56 000	1,08	60 480	919 300
Пензенская область	58:17:0150101:85	Пензенская область Малосердобинский район, Участок находится примерно в 3.2 км по направлению на юго-запад от ориентира с. Марьевка, расположенного за пределами участка	Малосердобинский	2,15	59 001	1,22	71 982	154 700
Саратовская область	64:12:020106:73	Саратовская область, Екатериновский район; земли с/х назначения; находится примерно в 5,39 км по	Екатериновский	15,20	56 000	1,08	60 480	919 300

		направлению на юго-запад от ориентира граница с. Бакуры, справа от автодороги Бакуры-Екатериновка						
Пензенская область	58:17:0150301:40	Пензенская область Малосердобинский район, Участок находится примерно в 2,3 км по направлению на юго-запад от ориентира с. Липовка, расположенного за пределами адрес ориентира: р-н Малосердобинский	Малосердобинский	2,21	59 001	1,22	71 982	159 100
Саратовская область	64:12:020106:71	Саратовская область, Екатериновский район; земли с/х назначения; Саратовская область, Екатериновский район, находится примерно в 5,26 км по направлению на юго-запад от ориентира граница с. Бакуры, справа от автодороги Бакуры-Екатериновка	Екатериновский	15,20	56 000	1,08	60 480	919 300
Пензенская область	58:17:0150301:38	Пензенская область Малосердобинский район, Участок находится примерно в 1,9 км по направлению на юго-запад от ориентира с. Липовка, расположенного за пределами адрес ориентира: р-н Малосердобинский	Малосердобинский	3,07	59 001	1,22	71 982	220 700
Саратовская область	64:12:020106:74	Саратовская область, Екатериновский район; земли с/х назначения; находится примерно в 5,455 км по направлению на юго-запад от ориентира граница с. Бакуры, справа от автодороги Бакуры-Екатериновка	Екатериновский	30,40	56 000	1,00	56 000	1 702 400
Пензенская область	58:17:0150101:71	Пензенская область Малосердобинский район, Участок находится примерно в 2,5 км по направлению на северо-запад от ориентира с. Марьевка, расположенного за пределами участка	Малосердобинский	3,14	59 001	1,22	71 982	226 000
Саратовская область	64:12:020106:69	Саратовская область, Екатериновский район; земли с/х назначения; находится примерно в 5,13 км по направлению на юго-запад от ориентира граница с. Бакуры, справа от автодороги Бакуры-Екатериновка	Екатериновский	15,20	56 000	1,08	60 480	919 300
Пензенская область	58:17:0150201:11	Пензенская область Малосердобинский район, Участок находится примерно в 1,6 км по направлению на северо-восток от ориентира с. Николаевка, расположенного за пределами участка, адрес ориентира: р-н Малосердобинский	Малосердобинский	3,20	59 001	1,22	71 982	230 300
Саратовская область	64:12:020106:65	Саратовская область, Екатериновский район; земли с/х назначения; находится примерно в 2,4 км по направлению на юго-запад от ориентира граница с. Бакуры	Екатериновский	15,20	56 000	1,08	60 480	919 300
Пензенская область	58:17:0150101:66	Пензенская область Малосердобинский район, Участок находится примерно в 3,3 км по направлению на запад от ориентира с. Марьевка, расположенного за пределами участка	Малосердобинский	3,37	59 001	1,22	71 982	242 600
Саратовская область	64:12:020106:68	Саратовская область, Екатериновский район; земли с/х назначения; находится примерно в 5,065 км по направлению на юго-запад от ориентира граница с. Бакуры, справа от автодороги Бакуры-Екатериновка	Екатериновский	15,20	56 000	1,08	60 480	919 300
Пензенская область	58:17:0150301:39	Пензенская область Малосердобинский район, Участок находится примерно в 2,1 км по направлению на юго-запад от ориентира с. Липовка, расположенного за пределами адрес ориентира: р-н Малосердобинский	Малосердобинский	7,11	59 001	1,22	71 982	511 800
Саратовская область	64:12:020101:27	Саратовская область, Екатериновский район; земли с/х назначения; находится примерно в 9 км по направлению на северо-восток от ориентира граница с. Бакуры, северной частью граничит с землями Пензенской обл.	Екатериновский	253,50	56 000	0,89	49 840	12 634 500

Пензенская область	58:17:0150301:41	Пензенская область Малосердобинский район, Участок находится примерно в 3,1 км по направлению на юго-запад от ориентира с. Липовка, расположенного за пределами адрес ориентира: р-н Малосердобинский	Малосердобинский	7,66	59 001	1,22	71 982	551 200
Саратовская область	64:12:010105:14	Саратовская область, Екатериновский район, находится примерно в 2,8 км по направлению на юго-запад от ориентира граница с. Ивановка	Екатериновский	71,20	56 000	1,00	56 000	3 987 200
Пензенская область	58:17:0150301:35	Пензенская область Малосердобинский район. Участок находится примерно в 5,1 км по направлению на юго-запад от ориентира с. Липовка, расположенного за пределами адрес ориентира: р-н Малосердобинский	Малосердобинский	8,14	59 001	1,22	71 982	585 800
Саратовская область	64:12:010105:15	Саратовская область, Екатериновский район, находится примерно в 2,5 км по направлению на юго-запад от ориентира граница с. Ивановка	Екатериновский	71,20	56 000	1,00	56 000	3 987 200
Пензенская область	58:17:0150101:73	Пензенская область Малосердобинский район. Участок находится примерно в 1,5 км по направлению на северо-запад от ориентира с. Марьевка, расположенного за пределами участка	Малосердобинский	9,00	59 001	1,22	71 982	647 900
Саратовская область	64:12:010105:16	Саратовская область, Екатериновский район, находится примерно в 3 км по направлению на юго-запад от ориентира граница с. Ивановка	Екатериновский	142,40	56 000	0,89	49 840	7 097 300
Пензенская область	58:17:0150101:65	Пензенская область Малосердобинский район. Участок находится примерно в 3,6 км по направлению на северо-запад от ориентира с. Марьевка, расположенного за пределами участка	Малосердобинский	9,68	59 001	1,22	71 982	696 700
Саратовская область	64:12:010105:17	Саратовская область, Екатериновский район, находится примерно в 3,9 км по направлению на юго-запад от ориентира граница с. Ивановка	Екатериновский	142,40	56 000	0,89	49 840	7 097 300
Пензенская область	58:17:0150301:32	Пензенская область Малосердобинский район, участок находится примерно в 2,9 км по направлению на юго-запад от ориентира с. Липовка, расположенного за пределами участка, адрес ориентира: р-н Малосердобинский	Малосердобинский	10,75	59 001	1,08	63 722	685 300
Саратовская область	64:12:010105:19	Саратовская область, Екатериновский район, находится примерно в 4,1 км по направлению на юго-запад от ориентира граница с. Ивановка	Екатериновский	35,60	56 000	1,00	56 000	1 993 600
Пензенская область	58:17:0150101:72	Пензенская область Малосердобинский район, Участок находится примерно в 0,4 км по направлению на северо-запад от ориентира с. Марьевка, расположенного за пределами участка	Малосердобинский	13,41	59 001	1,08	63 722	854 600
Саратовская область	64:12:010105:20	Саратовская область, Екатериновский район, находится примерно в 4 км по направлению на юго-запад от ориентира граница с. Ивановка	Екатериновский	35,60	56 000	1,00	56 000	1 993 600
Пензенская область	58:17:0150301:36	Пензенская область Малосердобинский район, Участок находится примерно в 3,7 км по направлению на юго-запад от ориентира с. Липовка, расположенного за пределами адрес ориентира: р-н Малосердобинский	Малосердобинский	14,29	59 001	1,08	63 722	910 300
Саратовская область	64:12:010105:21	Саратовская область, Екатериновский район, находится примерно в 5,3 км по направлению на юго-запад от ориентира граница с. Ивановка	Екатериновский	160,20	56 000	0,89	49 840	7 984 400
Пензенская область	58:17:0150101:63	Пензенская область Малосердобинский район, Участок находится примерно в 3,7 по направлению	Малосердобинский	14,77	59 001	1,08	63 722	941 200

		на северо-запад от ориентира с. Марьевка, расположенного за пределами участка						
Саратовская область	64:12:010105:22	Саратовская область, Екатериновский район, находится примерно в 4,2 км по направлению на юго-запад от ориентира граница с. Ивановка	Екатериновский	71,20	56 000	1,00	56 000	3 987 200
Пензенская область	58:17:0150101:91	Пензенская область Малосердобинский район, участок находится примерно в 1,1 км по направлению на северо-запад от ориентира с. Николаевка, расположенного за пределами участка, адрес ориентира: р-н Малосердобинский	Малосердобинский	19,32	59 001	1,08	63 722	1 231 300
Пензенская область	58:17:0150301:42	Пензенская область Малосердобинский район, Участок находится примерно в 4 км по направлению на юго-запад от ориентира с. Липовка, расположенного за пределами адрес ориентира: р-н Малосердобинский	Малосердобинский	19,93	59 001	1,08	63 722	1 270 000
Пензенская область	58:17:0150202:30	Пензенская область Малосердобинский район, участок находится примерно в 1,1 км по направлению на юго-запад от ориентира с. Николаевка, расположенного за пределами участка, адрес ориентира: р-н Малосердобинский	Малосердобинский	22,29	59 001	1,08	63 722	1 420 400
Пензенская область	58:17:0150101:74	Пензенская область Малосердобинский район, Участок находится примерно в 1.1 км по направлению на северо-запад от ориентира с. Марьевка, расположенного за пределами участка	Малосердобинский	27,00	59 001	1,08	63 722	1 720 500
Пензенская область	58:17:0150101:75	Пензенская область Малосердобинский район, Участок находится примерно в 0.8 км по направлению на север от ориентира с. Марьевка, расположенного за пределами участка	Малосердобинский	27,00	59 001	1,08	63 722	1 720 500
Пензенская область	58:17:0150301:37	Пензенская область Малосердобинский район, Участок находится примерно в 2 км по направлению на юго-запад от ориентира с. Липовка, расположенного за пределами адрес ориентира: р-н Малосердобинский	Малосердобинский	30,88	59 001	1,00	59 001	1 822 000
Пензенская область	58:17:0150101:87	Пензенская область Малосердобинский район, Участок находится примерно в 0.6 км по направлению на юго-запад от ориентира с. Марьевка, расположенного за пределами участка	Малосердобинский	38,38	59 001	1,00	59 001	2 264 500
Пензенская область	58:17:0150201:10	Пензенская область Малосердобинский район, участок находится примерно в 1,2 км по направлению на северо-восток от ориентира с. Николаевка, расположенного за пределами участка, адрес ориентира: р-н Малосердобинский	Малосердобинский	42,80	59 001	1,00	59 001	2 525 300
Пензенская область	58:17:0150301:46	Пензенская область Малосердобинский район, участок находится примерно в 5,7 км по направлению на северо-запад от ориентира с. Малая Сердоба, расположенного за пределами участка, адрес ориентира: р-н Малосердобинский	Малосердобинский	44,37	59 001	1,00	59 001	2 618 000
Пензенская область	58:17:0150201:9	Пензенская область Малосердобинский район, участок находится примерно в 1,3 км по направлению на север от ориентира с. Николаевка, расположенного за пределами участка, адрес ориентира: р-н Малосердобинский	Малосердобинский	57,39	59 001	1,00	59 001	3 386 000
Пензенская область	58:17:0150101:92	Пензенская область Малосердобинский район, участок находится примерно в 2,2 км по направлению на юго-запад от ориентира с. Николаевка,	Малосердобинский	81,04	59 001	1,00	59 001	4 781 400

		расположенного за пределами участка, адрес ориентира: р-н Малосердобинский						
Пензенская область	58:17:0150301:50	Пензенская область Малосердобинский район, участок находится примерно в 4,4 км по направлению на северо-восток от ориентира с. Малая Сердоба, расположенного за пределами участка, адрес ориентира: р-н Малосердобинский	Малосердобинский	86,40	59 001	1,00	59 001	5 097 700
Пензенская область	58:17:0150101:93	Пензенская область Малосердобинский район, участок находится примерно в 1,2 км по направлению на запад от ориентира с. Николаевка, расположенного за пределами участка, адрес ориентира: р-н Малосердобинский	Малосердобинский	105,43	59 001	0,89	52 511	5 536 000
Пензенская область	58:17:0150301:48	Пензенская область Малосердобинский район, участок находится примерно в 6,1 км по направлению на северо-запад от ориентира с. Малая Сердоба, расположенного за пределами участка, адрес ориентира: р-н Малосердобинский	Малосердобинский	201,60	59 001	0,89	52 511	10 586 300
Пензенская область	58:17:0150101:86	Пензенская область Малосердобинский район, Участок находится примерно в 3,2 км по направлению на запад от ориентира с. Марьевка, расположенного за пределами участка	Малосердобинский	104,10	59 001	0,89	52 511	5 466 500
Пензенская область	58:17:0150301:34	Пензенская область Малосердобинский район, Участок находится примерно в 4,1 км по направлению на юго-запад от ориентира с. Липовка, расположенного за пределами адрес ориентира: р-н Малосердобинский	Малосердобинский	387,67	59 001	0,89	52 511	20 357 200
Пензенская область	58:17:0150101:68	Пензенская область Малосердобинский район, Участок находится примерно в 2,6 км по направлению на северо-запад от ориентира с. Марьевка, расположенного за пределами участка	Малосердобинский	178,73	59 001	0,89	52 511	9 385 100
Пензенская область	58:17:0150301:33	Пензенская область Малосердобинский район, Участок находится примерно в 5,5 км по направлению на юго-запад от ориентира с. Липовка, расположенного за пределами адрес ориентира: р-н Малосердобинский	Малосердобинский	189,05	59 001	0,89	52 511	9 927 000
Пензенская область	58:17:0150101:90	Пензенская область Малосердобинский район, участок находится примерно в 2,3 км по направлению на запад от ориентира с. Николаевка, расположенного за пределами участка, адрес ориентира: р-н Малосердобинский	Малосердобинский	57,82	59 001	1,00	59 001	3 411 700
Пензенская область	58:17:0150101:62	Пензенская область Малосердобинский район, Участок находится примерно в 3,3 км по направлению на северо-запад от ориентира с. Марьевка, расположенного за пределами участка	Малосердобинский	60,11	59 001	1,00	59 001	3 546 400
Пензенская область	58:17:0150101:89	Пензенская область Малосердобинский район, Участок находится примерно в 3,8 км по направлению на северо-запад от ориентира с. Марьевка, расположенного за пределами участка, адрес ориентира: р-н Малосердобинский	Малосердобинский	60,86	59 001	1,00	59 001	3 590 900
Пензенская область	58:17:0150301:47	Пензенская область Малосердобинский район, участок находится примерно в 5,6 км по направлению на северо-запад от ориентира с. Малая Сердоба, расположенного за пределами участка, адрес ориентира: р-н Малосердобинский	Малосердобинский	62,32	59 001	1,00	59 001	3 677 100
Пензенская область	58:17:0150101:70	Пензенская область Малосердобинский район. Участок находится примерно в 2 км по направлению	Малосердобинский	77,85	59 001	1,00	59 001	4 593 100

		на запад от ориентира с. Марьевка, расположенного за пределами участка						
Пензенская область	58:17:0150301:45	Пензенская область Малосердобинский район, участок находится примерно в 7,3 км по направлению на северо-запад от ориентира с. Малая Сердоба, расположенного за пределами участка, адрес ориентира: р-н Малосердобинский	Малосердобинский	125,17	59 001	0,89	52 511	6 572 700
Пензенская область	58:17:0150301:49	Пензенская область Малосердобинский район, участок находится примерно в 2,9 км по направлению на север от ориентира с. Малая Сердоба, расположенного за пределами участка, адрес ориентира: р-н Малосердобинский	Малосердобинский	263,22	59 001	0,89	52 511	13 822 200
Пензенская область	58:17:0150101:64	Пензенская область Малосердобинский район, Участок находится примерно в 2,9 км по направлению на северо-запад от ориентира с. Марьевка, расположенного за пределами участка	Малосердобинский	71,52	59 001	1,00	59 001	4 219 800
Пензенская область	58:17:00180502:17	Пензенская область Малосердобинский район, Участок находится примерно в 2210 м по направлению на восток от ориентира школа, расположенного за пределами участка, адрес ориентира: р-н Малосердобинский, с. Саполга, ул. Советская, д. 2	Малосердобинский	76,60	59 001	1,00	59 001	4 519 600
Пензенская область	58:17:0150101:84	Пензенская область Малосердобинский район, Участок находится примерно в 3,3 км по направлению на юго-запад от ориентира с. Марьевка, расположенного за пределами участка	Малосердобинский	308,45	59 001	0,89	52 511	16 197 400
Пензенская область	58:17:0190201:84	Пензенская область Малосердобинский район, участок находится примерно в 1,6 км по направлению на юг от ориентира с. Малая Сердоба, расположенного за пределами участка, адрес ориентира: р-н Малосердобинский	Малосердобинский	0,49	59 001	1,22	71 982	35 300
Пензенская область	58:17:0190201:92	Пензенская область Малосердобинский район, участок находится примерно в 5,9 км по направлению на юг от ориентира с. Малая Сердоба, расположенного за пределами участка, адрес ориентира: р-н Малосердобинский	Малосердобинский	0,64	59 001	1,22	71 982	45 800
Пензенская область	58:17:0190201:91	Пензенская область Малосердобинский район, участок находится примерно в 8,3 км по направлению на юг от ориентира с. Малая Сердоба, расположенного за пределами участка, адрес ориентира: р-н Малосердобинский	Малосердобинский	1,21	59 001	1,22	71 982	87 000
Пензенская область	58:17:0190201:93	Пензенская область Малосердобинский район, участок находится примерно в 5,6 км по направлению на юг от ориентира с. Малая Сердоба, расположенного за пределами участка, адрес ориентира: р-н Малосердобинский	Малосердобинский	1,34	59 001	1,22	71 982	96 500
Пензенская область	58:17:0010502:12	Пензенская область Малосердобинский район, Участок находится примерно в 2,5 км по направлению на запад от ориентира с. Липовка, расположенного за пределами адрес ориентира: р-н Малосердобинский	Малосердобинский	1,36	59 001	1,22	71 982	97 900
Пензенская область	58:17:0190201:86	Пензенская область Малосердобинский район, участок находится примерно в 7,6 км по направлению на юг от ориентира с. Малая Сердоба, расположенного за пределами участка, адрес ориентира: р-н Малосердобинский	Малосердобинский	2,20	59 001	1,22	71 982	158 700

Пензенская область	58:17:0190201:88	Пензенская область Малосердобинский район, участок находится примерно в 5,5 км по направлению на юго-запад от ориентира с. Малая Сердоба, расположенного за пределами участка, адрес ориентира: р-н Малосердобинский	Малосердобинский	2,73	59 001	1,22	71 982	196 800
Пензенская область	58:17:0000000:89	Пензенская область Малосердобинский район, Участок находится примерно 2,9 км по направлению на северо-запад от ориентира с. Чунаки, расположенного за пределами участка.	Малосердобинский	2,90	59 001	1,22	71 982	209 000
Пензенская область	58:17:00150601:73	Пензенская область Малосердобинский район, участок находится примерно в 0,3 км по направлению на север от ориентира с. Малая Сердоба, расположенного за пределами участка, адрес ориентира: р-н Малосердобинский	Малосердобинский	3,28	59 001	1,22	71 982	236 100
Пензенская область	58:17:0190201:83	Пензенская область Малосердобинский район, участок находится примерно в 1,8 км по направлению на юг от ориентира с.Малая Сердоба, расположенного за пределами участка, адрес ориентира: р-н Малосердобинский	Малосердобинский	4,06	59 001	1,22	71 982	292 100
Пензенская область	58:17:0190201:90	Пензенская область Малосердобинский район, участок находится примерно в 2,3 км по направлению на юг от ориентира с.Малая Сердова, расположенного за пределами участка, адрес ориентира: р-н Малосердобинский	Малосердобинский	4,28	59 001	1,22	71 982	308 000
Пензенская область	58:17:0000000:88	Пензенская область Малосердобинский район, Участок находится примерно 4,3 км по направлению на северо-запад от ориентира с. Чунаки, расположенного за пределами участка.	Малосердобинский	4,40	59 001	1,22	71 982	316 700
Пензенская область	58:17:0010503:19	Пензенская область Малосердобинский район. участок находится примерно в 1,2 км по направлению на запад от ориентира с. Липовка, расположенного за пределами участка, адрес ориентира: р-н Малосердобинский	Малосердобинский	4,58	59 001	1,22	71 982	329 800
Пензенская область	58:17:0190201:85	Пензенская область Малосердобинский район, участок находится примерно в 0,5 км по направлению на юг от ориентира с. Малая Сердоба, расположенного за пределами участка, адрес ориентира: р-н Малосердобинский	Малосердобинский	4,75	59 001	1,22	71 982	341 900
Пензенская область	58:17:00180301:53	Пензенская область Малосердобинский район, Участок находится примерно в 1540 м по направлению на юг от ориентира школа, расположенного за пределами участка, адрес ориентира: р-н Малосердобинский, с. Саполга, ул. Советская, д. 2	Малосердобинский	5,25	59 001	1,22	71 982	378 000
Пензенская область	58:17:00130805:34	Пензенская область Малосердобинский район, Участок находится примерно в 1810 м по направлению на запад от ориентира школа, расположенного за пределами участка, адрес ориентира: р-н Малосердобинский, с. Саполга, ул. Советская, д. 2	Малосердобинский	7,60	59 001	1,22	71 982	547 400
Пензенская область	58:17:0000000:87	Пензенская область Малосердобинский район. Участок находится примерно в 4,5 км по направлению на северо-восток от ориентира с. Чунаки, расположенного за пределами участка.	Малосердобинский	8,80	59 001	1,22	71 982	633 400
Пензенская область	58:17:0190201:98	Пензенская область Малосердобинский район, участок находится примерно в 1,4 км по направлению	Малосердобинский	9,37	59 001	1,22	71 982	674 300

		на юг от ориентира с. Малая Сердоба, расположенного за пределами участка, адрес ориентира: р-н Малосердобинский						
Пензенская область	58:17:0000000:85	Пензенская область Малосердобинский район, Участок находится примерно в 3,3 км по направлению на юго-запад от ориентира с. Липовка, расположенного за пределами участка	Малосердобинский	11,70	59 001	1,08	63 722	745 500
Пензенская область	58:17:0190201:89	Пензенская область Малосердобинский район, участок находится примерно в 8,2 км по направлению на юг от ориентира с. Малая Сердоба, расположенного за пределами участка, адрес ориентира: р-н Малосердобинский	Малосердобинский	11,97	59 001	1,08	63 722	762 600
Пензенская область	58:17:0000000:90	Пензенская область Малосердобинский район, Участок находится примерно 1,6 км по направлению на северо-запад от ориентира с. Чунаки, расположенного за пределами участка.	Малосердобинский	13,20	59 001	1,08	63 722	841 100
Пензенская область	58:17:0010502:8	Пензенская область Малосердобинский район, Участок находится примерно в 5,4 км по направлению на северо-восток от ориентира с. Марьевка, расположенного за пределами участка	Малосердобинский	2,40	59 001	1,22	71 982	173 000
Пензенская область	58:17:0150101:82	Пензенская область Малосердобинский район, Участок находится примерно в 0,6 км по направлению на северо-запад от ориентира с. Марьевка, расположенного за пределами участка	Малосердобинский	2,50	59 001	1,22	71 982	180 200
Пензенская область	58:17:150101:80	Пензенская область Малосердобинский район, Участок находится примерно в 0,8 км по направлению на северо-запад от ориентира с. Марьевка, расположенного за пределами участка	Малосердобинский	2,61	59 001	1,22	71 982	187 600
Пензенская область	58:17:0150203:138	Пензенская область Малосердобинский район, участок находится примерно в 2,8 км по направлению на запад от ориентира с.Малая Сердова, расположенного за пределами участка, адрес ориентира: р-н Малосердобинский	Малосердобинский	3,03	59 001	1,22	71 982	218 200
Пензенская область	58:17:0010401:33	Пензенская область Малосердобинский район,Участок находится примерно в 1,8 км по направлению на юго-запад от ориентира с. Колемассе, расположенного за пределами участка	Малосердобинский	3,61	59 001	1,22	71 982	260 200
Пензенская область	58:17:0010401:34	Пензенская область Малосердобинский район, Участок находится примерно в 5,3 км по направлению на север от ориентира с. Марьевка, расположенного за пределами участка	Малосердобинский	3,95	59 001	1,22	71 982	284 400
Пензенская область	58:17:0010401:37	Пензенская область Малосердобинский район, Участок находится примерно в 7,3 км по направлению на север от ориентира с. Марьевка, расположенного за пределами участка	Малосердобинский	6,62	59 001	1,22	71 982	476 900
Пензенская область	58:17:0010502:7	Пензенская область Малосердобинский район, Участок находится примерно в 5,3 км по направлению на северо-восток от ориентира с. Марьевка, расположенного за пределами участка	Малосердобинский	7,22	59 001	1,22	71 982	519 500
Пензенская область	58:17:0150203:136	Пензенская область Малосердобинский район, участок находится примерно в 3,6 км по направлению на северо-запад от ориентира с. Малая Сердоба, расположенного за пределами участка, адрес ориентира: р-н Малосердобинский	Малосердобинский	7,79	59 001	1,22	71 982	560 900
Пензенская область	58:17:0010401:39	Пензенская область Малосердобинский район. Участок находится примерно в 6,9 км по	Малосердобинский	8,57	59 001	1,22	71 982	616 600

		направлению на север от ориентира с. Марьевка, расположенного за пределами участка						
Пензенская область	58:17:0010401:38	Пензенская область Малосердобинский район. Участок находится примерно в 6,1 км по направлению на север от ориентира с. Марьевка, расположенного за пределами участка	Малосердобинский	9,85	59 001	1,22	71 982	709 000
Пензенская область	58:17:0010401:36	Пензенская область Малосердобинский район. Участок находится примерно в 8,2 км по направлению на север от ориентира с. Марьевка, расположенного за пределами участка	Малосердобинский	10,43	59 001	1,08	63 722	664 600
Пензенская область	58:17:0010401:32	Пензенская область Малосердобинский район. Участок находится примерно в 1,3 км по направлению на юго-запад от ориентира с. Колемасс, расположенного за пределами участка	Малосердобинский	11,06	59 001	1,08	63 722	704 800
Пензенская область	58:17:150101:69	Пензенская область Малосердобинский район. Участок находится примерно в 1,8 км по направлению на северо-запад от ориентира с. Марьевка, расположенного за пределами участка	Малосердобинский	69,58	59 001	1,00	59 001	4 105 300
Пензенская область	58:17:150101:76	Пензенская область Малосердобинский район. Участок находится примерно в 1 км по направлению на северо-запад от ориентира с. Марьевка, расположенного за пределами участка	Малосердобинский	91,68	59 001	1,00	59 001	5 409 500
Пензенская область	58:17:0150201:6	Пензенская область Малосердобинский район. Участок находится примерно в 2,7 км по направлению на юго-запад от ориентира с. Марьевка, расположенного за пределами участка	Малосердобинский	117,88	59 001	0,89	52 511	6 190 000
Пензенская область	58:17:0010401:40	Пензенская область Малосердобинский район. Участок находится примерно в 3,5 км по направлению на северо-запад от ориентира с. Марьевка, расположенного за пределами участка	Малосердобинский	240,36	59 001	0,89	52 511	12 621 400
Пензенская область	58:17:0010503:14	Пензенская область Малосердобинский район. Участок находится примерно в 2,7 км по направлению на северо-восток от ориентира с. Марьевка, расположенного за пределами участка	Малосердобинский	51,60	59 001	1,00	59 001	3 044 400
Пензенская область	58:17:0150201:13	Пензенская область Малосердобинский район. Участок находится примерно в 6,3 км по направлению на северо-запад от ориентира с. Малая Сердоба, расположенного за пределами участка, адрес ориентира: р-н Малосердобинский	Малосердобинский	66,86	59 001	1,00	59 001	3 944 900
Пензенская область	58:17:0150201:14	Пензенская область Малосердобинский район. Участок находится примерно в 6 км по направлению на северо-запад от ориентира с. Малая Сердоба, расположенного за пределами участка, адрес ориентира: р-н Малосердобинский	Малосердобинский	116,56	59 001	0,89	52 511	6 120 600
Пензенская область	58:17:0010401:35	Пензенская область Малосердобинский район. Участок находится примерно в 4,4 км по направлению на северо-запад от ориентира с. Марьевка, расположенного за пределами участка	Малосердобинский	266,30	59 001	0,89	52 511	13 983 500
Пензенская область	58:17:0150201:12	Пензенская область Малосердобинский район. Участок находится примерно в 7,6 км по направлению на северо-запад от ориентира с. Малая Сердоба, расположенного за пределами участка, адрес ориентира: р-н Малосердобинский	Малосердобинский	274,58	59 001	0,89	52 511	14 418 800
Пензенская область	58:17:0150201:7	Пензенская область Малосердобинский район. Участок находится примерно в 1,6 км по	Малосердобинский	195,49	59 001	0,89	52 511	10 265 600

		направлению на юг от ориентира с. Марьевка, расположенного за пределами участка						
Пензенская область	58:17:0010503:16	Пензенская область Малосердобинский район, Участок находится примерно в 1,8 км по направлению на северо-восток от ориентира с. Марьевка, расположенного за пределами участка	Малосердобинский	72,86	59 001	1,00	59 001	4 299 100
Пензенская область	58:17:0010503:15	Пензенская область Малосердобинский район, Участок находится примерно в 2,4 км по направлению на север от ориентира с. Марьевка, расположенного за пределами участка	Малосердобинский	306,47	59 001	0,89	52 511	16 093 000
Пензенская область	58:17:0150201:15	Пензенская область Малосердобинский район, участок находится примерно в 5 км по направлению на северо-запад от ориентира с. Малая Сердоба, расположенного за пределами участка, адрес ориентира: р-н Малосердобинский	Малосердобинский	270,98	59 001	0,89	52 511	14 229 600
Пензенская область	58:17:0130401:67	Пензенская область, Малосердобинский район, участок находится примерно в 2,05 км. по направлению на юго-запад от ориентира с. Старое Славкино, расположенного за пределами участка	Малосердобинский	0,61	59 001	1,22	71 982	43 700
Пензенская область	58:17:0130702:53	Пензенская область, Малосердобинский район, Участок находится примерно в 2,1 км по направлению на юго-восток от ориентира с. Старое Славкино, расположенного за пределами участка, адрес ориентира: р-н Малосердобинский	Малосердобинский	6,06	59 001	1,22	71 982	435 900
Пензенская область	58:17:0060105:21	Пензенская область, Малосердобинский район, Участок находится примерно в 4,1 км по направлению на восток от ориентира с. Старое Славкино, расположенного за пределами участка	Малосердобинский	14,44	59 001	1,08	63 722	919 900
Пензенская область	58:17:0060104:13	Пензенская область, Малосердобинский район, Участок находится примерно в 3,8 км по направлению на северо-восток от ориентира с. Старое Славкино	Малосердобинский	17,92	59 001	1,08	63 722	1 141 700
Пензенская область	58:17:0060104:12	Пензенская область, Малосердобинский район. Участок находится примерно в 3,1 км по направлению на юго-запад от ориентира с. Ключи, расположенного за пределами участка, адрес ориентира: р-н Малосердобинский	Малосердобинский	18,06	59 001	1,08	63 722	1 150 700
Пензенская область	58:17:0130702:41	Пензенская область, Малосердобинский район. Участок находится примерно в 1,4 км по направлению на восток от ориентира с. Новое Славкино, расположенного за пределами участка, адрес ориентира: р-н Малосердобинский	Малосердобинский	37,35	59 001	1,00	59 001	2 203 900
Пензенская область	58:25:050201:114	Пензенская область, Сердобский район, сч. Новое, в 2800 м по направлению на юг	Сердобский	40,69	59 001	1,00	59 001	2 400 800
Пензенская область	58:17:0130701:16	Пензенская область, Малосердобинский район, Участок находится примерно в 2 км по направлению на юго-запад от ориентира с. Новое Славкино, расположенного за пределами участка	Малосердобинский	65,28	59 001	1,00	59 001	3 851 800
Пензенская область	58:25:060101:11	Пензенская область, Сердобский район, с. Кирово, 5840 м по направлению на северо-восток	Сердобский	128,58	59 001	0,89	52 511	6 751 700
Пензенская область	58:13:0440903:69	Пензенская обл., Пензенский район, Участок находится примерно в 8700 м на запад от ориентира здание, расположенного за пределами участка, адрес ориентира: с/с Варыпаевский с. Варыпаево, ул. Школьная, д.1-а	Пензенский	243,95	59 001	0,89	52 511	12 810 100

Пензенская область	58:13:0450601:47	Пензенская обл., Пензенский район, Участок находится примерно в 5270 м на юго-запад от ориентира здание, расположенного за пределами участка, адрес ориентира: с/с Варыпаевский с. Варыпаево, ул. Школьная, д.1-а	Пензенский	76,65	59 001	1,00	59 001	4 522 200
Пензенская область	58:17:00150601:72	Пензенская область Малосердобинский район, участок находится примерно в 0,6 км по направлению на север от ориентира с. Малая Сердоба, расположенного за пределами участка, адрес ориентира: р-н Малосердобинский	Малосердобинский	15,92	59 001	1,08	63 722	1 014 400
Пензенская область	58:17:0000000:86	Пензенская область Малосердобинский район, Участок находится примерно в 2 км по направлению на запад от ориентира с. Чунаки, расположенного за пределами участка.	Малосердобинский	17,60	59 001	1,08	63 722	1 121 500
Пензенская область	58:17:0010503:20	Пензенская область Малосердобинский район, участок находится примерно в 1,7 км по направлению на запад от ориентира с. Липовка, расположенного за пределами участка, адрес ориентира: р-н Малосердобинский	Малосердобинский	24,88	59 001	1,08	63 722	1 585 400
Пензенская область	58:17:0010502:11	Пензенская область Малосердобинский район, Участок находится примерно в 2,8 км по направлению на запад от ориентира с. Липовка, расположенного за пределами участка адрес ориентира: р-н Малосердобинский	Малосердобинский	26,68	59 001	1,08	63 722	1 700 300
Пензенская область	58:17:00180301:54	Пензенская область Малосердобинский район, Участок находится примерно в 2170 м по направлению на юг от ориентира школа, расположенного за пределами участка, адрес ориентира: р-н Малосердобинский, с. Саполга, ул. Советская, д. 2	Малосердобинский	30,80	59 001	1,00	59 001	1 817 200
Пензенская область	58:17:00130801:28	Пензенская область Малосердобинский район, Участок находится примерно в 3450 м по направлению на северо-запад от ориентира школа, расположенного за пределами участка, адрес ориентира: р-н Малосердобинский, с. Саполга, ул. Советская, д. 2	Малосердобинский	31,61	59 001	1,00	59 001	1 865 300
Пензенская область	58:17:00180301:52	Пензенская область Малосердобинский район, Участок находится примерно в 5950 м по направлению на юг от ориентира школа, расположенного за пределами участка, адрес ориентира: р-н Малосердобинский, с. Саполга, ул. Советская, д. 2	Малосердобинский	45,28	59 001	1,00	59 001	2 671 400
Пензенская область	58:17:0190201:87	Пензенская область Малосердобинский район, участок находится примерно в 8,7 км по направлению на юг от ориентира с. Малая Сердоба, расположенного за пределами участка, адрес ориентира: р-н Малосердобинский	Малосердобинский	51,46	59 001	1,00	59 001	3 036 100
Пензенская область	58:17:00130801:29	Пензенская область Малосердобинский район, Участок находится примерно в 4260 м по направлению на северо-запад от ориентира школа, расположенного за пределами участка, адрес ориентира: р-н Малосердобинский, с. Саполга, ул. Советская, д. 2	Малосердобинский	51,79	59 001	1,00	59 001	3 055 400
Пензенская область	58:17:0000000:84	Пензенская область Малосердобинский район, Участок находится примерно в 2,7 км по	Малосердобинский	58,50	59 001	1,00	59 001	3 451 600

		направлению на юго-запад от ориентира с. Липовка, расположенного за пределами участка						
Пензенская область	58:17:00180301:51	Пензенская область Малосердобинский район, Участок находится примерно в 5870 м по направлению на юго-запад от ориентира школа, расположенного за пределами участка, адрес ориентира: р-н Малосердобинский, с. Саполга, ул. Советская, д. 2	Малосердобинский	72,54	59 001	1,00	59 001	4 280 200
Пензенская область	58:17:0000000:83	Пензенская область Малосердобинский район, Участок находится примерно в 2.25 км по направлению на юго-запад от ориентира с. Липовка, расположенного за пределами участка	Малосердобинский	187,20	59 001	0,89	52 511	9 830 100
Пензенская область	58:17:0000000:91	Пензенская область Малосердобинский район, Участок находится примерно 3,9 км по направлению на юго-запад от ориентира с. Чунаки, расположенного за пределами участка.	Малосердобинский	290,40	59 001	0,89	52 511	15 249 300
Пензенская область	58:17:0000000:100	Пензенская область Малосердобинский район, примерно в 3,7 км по направлению на северо-запад от с.Чунаки	Малосердобинский	519,20	59 001	0,89	52 511	27 263 900
Пензенская область	58:17:0190201:82	Пензенская область Малосердобинский район, участок находится примерно в 7,5 км по направлению на юг от ориентира с.Малая Сердоба, расположенного за пределами участка, адрес ориентира: р-н Малосердобинский	Малосердобинский	480,05	59 001	0,89	52 511	25 207 800
Пензенская область	58:17:0190201:97	Пензенская область Малосердобинский район, участок находится примерно в 4,9 км по направлению на юг от ориентира с.Малая Сердоба, расположенного за пределами участка, адрес ориентира: р-н Малосердобинский	Малосердобинский	332,37	59 001	0,89	52 511	17 453 200
Пензенская область	58:17:00180301:50	Пензенская область Малосердобинский район, Участок находится примерно в 6050 м по направлению на юго-запад от ориентира школа, расположенного за пределами участка, адрес ориентира: р-н Малосердобинский, с. Саполга, ул. Советская, д. 2	Малосердобинский	144,21	59 001	0,89	52 511	7 572 400
Пензенская область	58:17:00180301:55	Пензенская область Малосердобинский район, Участок находится примерно в 790 м по направлению на юг от ориентира школа, расположенного за пределами участка, адрес ориентира: р-н Малосердобинский, с. Саполга, ул. Советская, д. 2	Малосердобинский	197,07	59 001	0,89	52 511	10 348 300
Пензенская область	58:17:00131101:13	Пензенская область Малосердобинский район, Участок находится примерно в 3880 м по направлению на северо-восток от ориентира школа, расположенного за пределами участка, адрес ориентира: р-н Малосердобинский, с. Саполга, ул. Советская, д. 2	Малосердобинский	59,99	59 001	1,00	59 001	3 539 400
Пензенская область	58:17:0190201:99	Пензенская область Малосердобинский район, участок находится примерно в 1,5 км по направлению на юг от ориентира с. Малая Сердоба, расположенного за пределами участка, адрес ориентира: р-н Малосердобинский	Малосердобинский	62,77	59 001	1,00	59 001	3 703 300
Пензенская область	58:17:0010503:21	Пензенская область Малосердобинский район, участок находится примерно в 2,5 км по направлению на юго-запад от ориентира с. Липовка, расположенного за пределами участка, адрес ориентира: р-н Малосердобинский	Малосердобинский	63,87	59 001	1,00	59 001	3 768 400

Пензенская область	58:17:00131103:67	Пензенская область Малосердобинский район, Участок находится примерно в 2760 м по направлению на восток от ориентира школа, расположенного за пределами участка, адрес ориентира: р-н Малосердобинский, с. Саполга, ул. Советская, д. 2	Малосердобинский	116,03	59 001	0,89	52 511	6 093 000
Пензенская область	58:17:0190201:94	Пензенская область Малосердобинский район, участок находится примерно в 6,0 км по направлению на юго-запад от ориентира с.Малая Сердоба, расположенного за пределами участка, адрес ориентира: р-н Малосердобинский	Малосердобинский	194,36	59 001	0,89	52 511	10 205 800
Пензенская область	58:17:0190201:95	Пензенская область Малосердобинский район, участок находится примерно в 6,7 км по направлению на юго-запад от ориентира с.Малая Сердоба, расположенного за пределами участка, адрес ориентира: р-н Малосердобинский	Малосердобинский	165,98	59 001	0,89	52 511	8 715 600
Пензенская область	58:17:0010503:18	Пензенская область Малосердобинский район. Участок находится примерно в 3,71 км по направлению на юго-запад от ориентира с. Липовка, расположенного за пределами адрес ориентира: р-н Малосердобинский	Малосердобинский	97,56	59 001	1,00	59 001	5 756 100
Пензенская область	58:17:00131103:66	Пензенская область Малосердобинский район; Участок находится примерно в 2110 м по направлению на восток от ориентира школа, расположенного за пределами участка, адрес ориентира: р-н Малосердобинский, с. Саполга, ул. Советская, д. 2	Малосердобинский	101,16	59 001	0,89	52 511	5 311 800
Пензенская область	58:17:0190201:81	Пензенская область Малосердобинский район, участок находится примерно в 5 км по направлению на юг от ориентира с.Малая Сердоба, расположенного за пределами участка, адрес ориентира: р-н Малосердобинский	Малосердобинский	315,35	59 001	0,89	52 511	16 559 700
Пензенская область	58:17:0190201:96	Пензенская область Малосердобинский район, участок находится примерно в 3,1 км по направлению на юг от ориентира с.Малая Сердоба, расположенного за пределами участка, адрес ориентира: р-н Малосердобинский	Малосердобинский	191,98	59 001	0,89	52 511	10 080 900
Пензенская область	58:17:0000000:54	Пензенская область Малосердобинский район, в 3300 м. по направлению на север от с. Майское	Малосердобинский	66,00	59 001	1,00	59 001	3 894 100
Пензенская область	58:17:0000000:45	Пензенская область Малосердобинский район, Майский с/с, с. Майское	Малосердобинский	612,90	59 001	0,89	52 511	32 184 200
Пензенская область	58:17:0150601:74	Пензенская область Малосердобинский район, участок находится примерно в 0,2 км по направлению на север от ориентира с. Малая Сердоба, расположенного за пределами участка, адрес ориентира: р-н Малосердобинский	Малосердобинский	0,55	59 001	1,22	71 982	39 400
Пензенская область	58:17:0190101:35	Пензенская область Малосердобинский район, участок находится примерно в 2,1 км по направлению на юго-запад от ориентира с. Малая Сердоба, расположенного за пределами участка, адрес ориентира: р-н Малосердобинский	Малосердобинский	1,07	59 001	1,22	71 982	76 700
Пензенская область	58:17:0150203:125	Пензенская область Малосердобинский район, участок находится примерно в 2,4 км по направлению на запад от ориентира с. Малая Сердоба, расположенного за пределами участка, адрес ориентира: р-н Малосердобинский	Малосердобинский	1,19	59 001	1,22	71 982	85 800

Пензенская область	58:17:0190101:42	Пензенская область Малосердобинский район, участок находится примерно в 2,3 км по направлению на юго-запад от ориентира с.Малая Сердова, расположенного за пределами участка, адрес ориентира: р-н Малосердобинский	Малосердобинский	1,34	59 001	1,22	71 982	96 800
Пензенская область	58:17:0150203:127	Пензенская область Малосердобинский район, участок находится примерно в 2 км по направлению на юго-запад от ориентира с. Малая Сердоба, расположенного за пределами участка, адрес ориентира: р-н Малосердобинский	Малосердобинский	1,55	59 001	1,22	71 982	111 700
Пензенская область	58:17:0150601:70	Пензенская область Малосердобинский район, участок находится примерно в 2,5 км по направлению на запад от ориентира с.Малая Сердоба, расположенного за пределами участка, адрес ориентира: р-н Малосердобинский	Малосердобинский	1,63	59 001	1,22	71 982	117 000
Пензенская область	58:17:0190101:41	Пензенская область Малосердобинский район, участок находится примерно в 0,6 км по направлению на юго-запад от ориентира с.Малая Сердоба, расположенного за пределами участка, адрес ориентира: р-н Малосердобинский	Малосердобинский	1,66	59 001	1,22	71 982	119 500
Пензенская область	58:17:0190101:39	Пензенская область Малосердобинский район, участок находится примерно в 3,7 км по направлению на юго-запад от ориентира с.Малая Сердова, расположенного за пределами участка, адрес ориентира: р-н Малосердобинский	Малосердобинский	2,16	59 001	1,22	71 982	155 600
Пензенская область	58:17:0150203:126	Пензенская область Малосердобинский район, участок находится примерно в 2,7 км по направлению на запад от ориентира с. Малая Сердоба, расположенного за пределами участка, адрес ориентира: р-н Малосердобинский	Малосердобинский	2,45	59 001	1,22	71 982	176 700
Пензенская область	58:17:0150203:132	Пензенская область Малосердобинский район, участок находится примерно в 4,1 км по направлению на запад от ориентира с.Малая Сердоба, расположенного за пределами участка, адрес ориентира: р-н Малосердобинский	Малосердобинский	2,54	59 001	1,22	71 982	182 700
Пензенская область	58:17:0150301:80	Пензенская область Малосердобинский район, участок находится примерно в 0,4 км по направлению на север от ориентира с. Малая Сердоба, расположенного за пределами участка, адрес ориентира: р-н Малосердобинский	Малосердобинский	2,61	59 001	1,22	71 982	187 500
Пензенская область	58:17:0190101:45	Пензенская область Малосердобинский район, участок находится примерно в 1,9 км по направлению на юго-запад от ориентира с.Малая Сердова, расположенного за пределами участка, адрес ориентира: р-н Малосердобинский	Малосердобинский	2,61	59 001	1,22	71 982	188 000
Пензенская область	58:17:0150203:129	Пензенская область Малосердобинский район, участок находится примерно в 3,8 км по направлению на запад от ориентира с. Малая Сердоба, расположенного за пределами участка, адрес ориентира: р-н Малосердобинский	Малосердобинский	2,70	59 001	1,22	71 982	194 300
Пензенская область	58:17:0150301:59	Пензенская область Малосердобинский район, участок находится примерно в 4 км по направлению на север от ориентира с. Малая Сердоба, расположенного за пределами участка, адрес ориентира: р-н Малосердобинский	Малосердобинский	2,71	59 001	1,22	71 982	194 900

Пензенская область	58:17:0190201:80	Пензенская область Малосердобинский район, участок находится примерно в 2,6 км по направлению на юго-запад от ориентира с.Малая Сердоба, расположенного за пределами участка, адрес ориентира: р-н Малосердобинский	Малосердобинский	3,38	59 001	1,22	71 982	243 000
Пензенская область	58:17:0190101:38	Пензенская область Малосердобинский район, участок находится примерно в 3,4 км по направлению на юго-запад от ориентира с.Малая Сердова, расположенного за пределами участка, адрес ориентира: р-н Малосердобинский	Малосердобинский	3,87	59 001	1,22	71 982	278 400
Пензенская область	58:17:0150203:130	Пензенская область Малосердобинский район, участок находится примерно в 3,3 км по направлению на северо-запад от ориентира с. Малая Сердоба, расположенного за пределами участка, адрес ориентира: р-н Малосердобинский	Малосердобинский	3,89	59 001	1,22	71 982	280 100
Пензенская область	58:17:0150203:128	Пензенская область Малосердобинский район, участок находится примерно в 3,7 км по направлению на запад от ориентира с. Малая Сердоба, расположенного за пределами участка, адрес ориентира: р-н Малосердобинский	Малосердобинский	4,02	59 001	1,22	71 982	289 200
Пензенская область	58:17:0190101:37	Пензенская область Малосердобинский район, участок находится примерно в 3,2 км по направлению на юго-запад от ориентира с.Малая Сердова, расположенного за пределами участка, адрес ориентира: р-н Малосердобинский	Малосердобинский	4,25	59 001	1,22	71 982	305 600
Пензенская область	58:17:0150203:133	Пензенская область Малосердобинский район, участок находится примерно в 3,9 км по направлению на юго-запад от ориентира с. Малая Сердоба, расположенного за пределами участка, адрес ориентира: р-н Малосердобинский	Малосердобинский	4,87	59 001	1,22	71 982	350 500
Пензенская область	58:17:0150301:83	Пензенская область Малосердобинский район, участок находится примерно в 1,6 км по направлению на юго-запад от ориентира с. Малая Сердоба, расположенного за пределами участка, адрес ориентира: р-н Малосердобинский	Малосердобинский	5,00	59 001	1,22	71 982	359 600
Пензенская область	58:17:0190101:47	Пензенская область Малосердобинский район, участок находится примерно в 1,8 км по направлению на юго-запад от ориентира с.Малая Сердова, расположенного за пределами участка, адрес ориентира: р-н Малосердобинский	Малосердобинский	5,18	59 001	1,22	71 982	373 200
Пензенская область	58:17:0190101:26	Пензенская область Малосердобинский район, участок находится примерно в 1,3 км по направлению на юго-запад от ориентира с.Малая Сердоба, расположенного за пределами участка, адрес ориентира: р-н Малосердобинский	Малосердобинский	5,63	59 001	1,22	71 982	405 300
Пензенская область	58:17:0190101:29	Пензенская область Малосердобинский район, участок находится примерно в 1,5 км по направлению на юго-запад от ориентира с.Малая Сердоба, расположенного за пределами участка, адрес ориентира: р-н Малосердобинский	Малосердобинский	6,12	59 001	1,22	71 982	440 400
Пензенская область	58:17:0150203:131	Пензенская область Малосердобинский район, участок находится примерно в 4,2 км по направлению на запад от ориентира с. Малая Сердоба, расположенного за пределами участка, адрес ориентира: р-н Малосердобинский	Малосердобинский	6,19	59 001	1,22	71 982	445 700

Пензенская область	58:17:0190101:36	Пензенская область Малосердобинский район, участок находится примерно в 3,6 км по направлению на юго-запад от ориентира с. Малая Сердоба, расположенного за пределами участка, адрес ориентира: р-н Малосердобинский	Малосердобинский	6,76	59 001	1,22	71 982	486 900
Пензенская область	58:17:0190101:44	Пензенская область Малосердобинский район, участок находится примерно в 1,4 км по направлению на юго-запад от ориентира с.Малая Сердова, расположенного за пределами участка, адрес ориентира: р-н Малосердобинский	Малосердобинский	8,24	59 001	1,22	71 982	593 300
Пензенская область	58:17:0190201:102	Пензенская область Малосердобинский район, участок находится примерно в 1,2 км по направлению на юг от ориентира с. Малая Сердоба, расположенного за пределами участка, адрес ориентира: р-н Малосердобинский	Малосердобинский	8,47	59 001	1,22	71 982	609 400
Пензенская область	58:17:0150301:82	Пензенская область Малосердобинский район, участок находится примерно в 0,7 км по направлению на север от ориентира с. Малая Сердоба, расположенного за пределами участка, адрес ориентира: р-н Малосердобинский	Малосердобинский	8,84	59 001	1,22	71 982	636 700
Пензенская область	58:17:0190101:31	Пензенская область Малосердобинский район, участок находится примерно в 2,7 км по направлению на юго-запад от ориентира с. Малая Сердоба, расположенного за пределами участка, адрес ориентира: р-н Малосердобинский	Малосердобинский	11,15	59 001	1,08	63 722	710 700
Пензенская область	58:17:0190101:34	Пензенская область Малосердобинский район, участок находится примерно в 4,2 км по направлению на юго-запад от ориентира с. Малая Сердоба, расположенного за пределами участка, адрес ориентира: р-н Малосердобинский	Малосердобинский	12,33	59 001	1,08	63 722	785 500
Пензенская область	58:17:0190201:103	Пензенская область Малосердобинский район, участок находится примерно в 4,5 км по направлению на юго-запад от ориентира с. Малая Сердоба, расположенного за пределами участка, адрес ориентира: р-н Малосердобинский	Малосердобинский	13,06	59 001	1,08	63 722	832 400
Пензенская область	58:17:0190201:101	Пензенская область Малосердобинский район, участок находится примерно в 1,6 км по направлению на юго-восток от ориентира с.Малая Сердова, расположенного за пределами участка, адрес ориентира: р-н Малосердобинский	Малосердобинский	17,06	59 001	1,08	63 722	1 086 800
Пензенская область	58:17:0190101:33	Пензенская область Малосердобинский район, участок находится примерно в 4,3 км по направлению на юго-запад от ориентира с. Малая Сердоба, расположенного за пределами участка, адрес ориентира: р-н Малосердобинский	Малосердобинский	21,98	59 001	1,08	63 722	1 400 700
Пензенская область	58:17:0190101:40	Пензенская область Малосердобинский район, участок находится примерно в 2,5 км по направлению на юго-запад от ориентира с.Малая Сердова, расположенного за пределами участка, адрес ориентира: р-н Малосердобинский	Малосердобинский	22,79	59 001	1,08	63 722	1 452 000
Пензенская область	58:17:0190101:43	Пензенская область Малосердобинский район, участок находится примерно в 1,7 км по направлению на юго-запад от ориентира с.Малая Сердова, расположенного за пределами участка, адрес ориентира: р-н Малосердобинский	Малосердобинский	22,95	59 001	1,08	63 722	1 462 500

Пензенская область	58:17:0150301:77	Пензенская область Малосердобинский район, участок находится примерно в 1,2 км по направлению на север от ориентира с. Малая Сердоба, расположенного за пределами участка, адрес ориентира: р-н Малосердобинский	Малосердобинский	23,50	59 001	1,08	63 722	1 497 800
Пензенская область	58:17:0150301:70	Пензенская область Малосердобинский район, участок находится примерно в 2,1 км по направлению на северо-запад от ориентира с. Малая Сердоба, расположенного за пределами участка, адрес ориентира: р-н Малосердобинский	Малосердобинский	29,31	59 001	1,08	63 722	1 867 600
Пензенская область	58:17:0150203:139	Пензенская область Малосердобинский район, участок находится примерно в 2,9 км по направлению на запад от ориентира с. Малая Сердоба, расположенного за пределами участка, адрес ориентира: р-н Малосердобинский	Малосердобинский	30,70	59 001	1,00	59 001	1 811 300
Пензенская область	58:17:0150301:58	Пензенская область Малосердобинский район, участок находится примерно в 5,2 км по направлению на север от ориентира с. Малая Сердоба, расположенного за пределами участка, адрес ориентира: р-н Малосердобинский	Малосердобинский	32,88	59 001	1,00	59 001	1 940 000
Пензенская область	58:17:0150203:134	Пензенская область Малосердобинский район, участок находится примерно в 3,6 км по направлению на запад от ориентира с. Малая Сердоба, расположенного за пределами участка, адрес ориентира: р-н Малосердобинский	Малосердобинский	39,33	59 001	1,00	59 001	2 320 200
Пензенская область	58:17:0190201:100	Пензенская область Малосердобинский район, участок находится примерно в 2 км по направлению на юго-восток от ориентира с. Малая Сердоба, расположенного за пределами участка, адрес ориентира: р-н Малосердобинский	Малосердобинский	40,96	59 001	1,00	59 001	2 416 700
Пензенская область	58:17:0150601:71	Пензенская область Малосердобинский район, участок находится примерно в 0,7 км по направлению на северо-запад от ориентира с. Малая Сердоба, расположенного за пределами участка, адрес ориентира: р-н Малосердобинский	Малосердобинский	63,04	59 001	1,00	59 001	3 719 600
Пензенская область	58:17:0190101:30	Пензенская область Малосердобинский район, участок находится примерно в 2,8 км по направлению на юго-запад от ориентира с. Малая Сердоба, расположенного за пределами участка, адрес ориентира: р-н Малосердобинский	Малосердобинский	95,15	59 001	1,00	59 001	5 614 100
Пензенская область	58:17:0190201:79	Пензенская область Малосердобинский район, участок находится примерно в 4 км по направлению на юго-запад от ориентира с. Малая Сердоба, расположенного за пределами участка, адрес ориентира: р-н Малосердобинский	Малосердобинский	102,28	59 001	0,89	52 511	5 371 100
Пензенская область	58:17:0150201:8	Пензенская область Малосердобинский район, Участок находится примерно в 1,3 км по направлению на юг от ориентира с. Марьевка, расположенного за пределами участка	Малосердобинский	149,57	59 001	0,89	52 511	7 854 300
Пензенская область	58:17:0150203:137	Пензенская область Малосердобинский район, участок находится примерно в 1,8 км по направлению на запад от ориентира с. Малая Сердоба, расположенного за пределами участка, адрес ориентира: р-н Малосердобинский	Малосердобинский	37,21	59 001	1,00	59 001	2 195 400
Пензенская область	58:17:0150203:140	Пензенская область Малосердобинский район, участок находится примерно в 2,6 км по направлению	Малосердобинский	68,28	59 001	1,00	59 001	4 028 600

		на запад от ориентира с. Малая Сердоба, расположенного за пределами участка, адрес ориентира: р-н Малосердобинский						
Пензенская область	58:17:0150203:141	Пензенская область Малосердобинский район, участок находится примерно в 2,1 км по направлению на юго-запад от ориентира с. Малая Сердоба, расположенного за пределами участка, адрес ориентира: р-н Малосердобинский	Малосердобинский	90,41	59 001	1,00	59 001	5 334 400
Пензенская область	58:17:0190101:32	Пензенская область Малосердобинский район, участок находится примерно в 4,1 км по направлению на юго-запад от ориентира с. Малая Сердоба, расположенного за пределами участка, адрес ориентира: р-н Малосердобинский	Малосердобинский	117,48	59 001	0,89	52 511	6 169 100
Пензенская область	58:17:0150203:124	Пензенская область Малосердобинский район, участок находится примерно в 3,4 км по направлению на запад от ориентира с. Малая Сердоба, расположенного за пределами участка, адрес ориентира: р-н Малосердобинский	Малосердобинский	177,57	59 001	0,89	52 511	9 324 600
Пензенская область	58:16:0830701:190	Пензенская обл., Лунинский р-, примерно в 10020 м. по направлению на запад от ориентира строение, расположенного за пределами участка, адрес ориентира: с. Казачья Пелетьма, ул.Школьная, д.13	Лунинский	3,93	59 001	1,22	71 982	282 900
Пензенская область	58:16:0830701:189	Пензенская обл., Лунинский р, примерно в 7760 м. по направлению на север от ориентира строение, расположенного за пределами участка, адрес ориентира: с. Казачья Пелетьма, ул.Школьная, д.13	Лунинский	10,91	59 001	1,08	63 722	695 000
Пензенская область	58:17:130702:31	Пензенская обл., Малосердобинский р-н, примерно в 2,2 км по направлению на северо-восток от ориентира с. Старое Славкино, расположенного за пределами участка, адрес ориентира: р-н Малосердобинский	Малосердобинский	1,21	59 001	1,22	71 982	87 300
Пензенская область	58:17:060301:59	Пензенская обл., Малосердобинский р-н, примерно в 0,8 км по направлению на северо-запад от ориентира с. Петровка, расположенного за пределами участка, адрес ориентира р-н Малосердобинский	Малосердобинский	1,65	59 001	1,22	71 982	118 500
Пензенская область	58:17:130702:60	Пензенская обл., Малосердобинский р-н, примерно в 2,8 км по направлению на восток от ориентира с. Старое Славкино, расположенного за пределами участка, адрес ориентира: р-н Малосердобинский	Малосердобинский	1,96	59 001	1,22	71 982	141 100
Пензенская область	58:17:130702:24	Пензенская обл., Малосердобинский р-н, примерно в 3,45 км по направлению на юго-восток от ориентира с. Старое Славкино, расположенного за пределами участка, адрес ориентира: р-н Малосердобинский	Малосердобинский	2,97	59 001	1,22	71 982	213 600
Пензенская область	58:17:060401:40	Пензенская обл., Малосердобинский р-н, примерно в 1,3 км по направлению на северо-восток от ориентира с. Большая Чернавка, расположенного за пределами участка, адрес ориентира р-н Малосердобинский	Малосердобинский	3,77	59 001	1,22	71 982	271 400
Пензенская область	58:17:130702:20	Пензенская обл., Малосердобинский р-н, примерно в 3,52 км по направлению на юго-восток от ориентира с. Старое Славкино, расположенного за пределами участка, адрес ориентира: р-н Малосердобинский	Малосердобинский	4,55	59 001	1,22	71 982	327 500
Пензенская область	58:17:130702:51	Пензенская обл., Малосердобинский р-н, примерно в 2,7 км по направлению на восток от ориентира с. Старое Славкино, расположенного за пределами участка, адрес ориентира: р-н Малосердобинский	Малосердобинский	7,83	59 001	1,22	71 982	563 400
Пензенская область	58:17:130702:56	Пензенская обл., Малосердобинский р-н, примерно в 3,3 км по направлению на юго-восток от ориентира с.	Малосердобинский	7,87	59 001	1,22	71 982	566 500

		Старое Славкино, расположенного за пределами участка, адрес ориентира: р-н Малосердобинский						
Пензенская область	58:17:130702:42	Пензенская обл., Малосердобинский р-н, примерно в 1,4 км по направлению на юго-восток от ориентира с. Старое Славкино, расположенного за пределами участка, адрес ориентира: р-н Малосердобинский	Малосердобинский	10,59	59 001	1,08	63 722	674 800
Пензенская область	58:17:130702:36	Пензенская обл., Малосердобинский р-н, примерно в 1,6 км по направлению на юго-восток от ориентира с. Старое Славкино, расположенного за пределами участка, адрес ориентира р-н Малосердобинский	Малосердобинский	10,59	59 001	1,08	63 722	674 800
Пензенская область	58:17:130702:52	Пензенская обл., Малосердобинский р-н, примерно в 3,61 км по направлению на юго-восток от ориентира с. Старое Славкино, расположенного за пределами участка, адрес ориентира: р-н Малосердобинский	Малосердобинский	11,61	59 001	1,08	63 722	740 000
Пензенская область	58:17:130702:61	Пензенская обл., Малосердобинский р-н, примерно в 2,65 км по направлению на северо-восток от ориентира с. Старое Славкино, расположенного за пределами участка, адрес ориентира: р-н Малосердобинский	Малосердобинский	12,28	59 001	1,08	63 722	782 700
Пензенская область	58:17:130702:50	Пензенская обл., Малосердобинский р-н, примерно в 1,5 км по направлению на юг от ориентира с. Старое Славкино, расположенного за пределами участка, адрес ориентира: р-н Малосердобинский	Малосердобинский	14,12	59 001	1,08	63 722	899 500
Пензенская область	58:17:130702:62	Пензенская обл., Малосердобинский р-н, примерно в 2,8 км по направлению на северо-восток от ориентира с. Старое Славкино, расположенного за пределами участка, адрес ориентира: р-н Малосердобинский	Малосердобинский	27,74	59 001	1,08	63 722	1 767 700
Пензенская область	58:25:060303:100	Пензенская обл., Сердобский р-н, с. Петровка, в 2090 м по направлению на юго-восток	Сердобский	360,18	59 001	0,89	52 511	18 913 700
Пензенская область	58:17:130701:14	Пензенская обл., Малосердобинский р-н, примерно в 3,3 км по направлению на юго-запад от ориентира с. Новое Славкино, расположенного за пределами участка, адрес ориентира р-н Малосердобинский	Малосердобинский	218,77	59 001	0,89	52 511	11 487 800
Пензенская область	58:17:130702:19	Пензенская обл., Малосердобинский р-н, примерно в 2,5 км по направлению на северо-восток от ориентира с. Старое Славкино, расположенного за пределами участка, адрес ориентира р-н Малосердобинский	Малосердобинский	0,61	59 001	1,22	71 982	43 600
Пензенская область	58:17:130702:30	Пензенская обл., Малосердобинский р-н, примерно в 1,2 км по направлению на юго-запад от ориентира с. Новое Славкино, расположенного за пределами участка, адрес ориентира р-н Малосердобинский	Малосердобинский	0,90	59 001	1,22	71 982	65 100
Пензенская область	58:17:130702:26	Пензенская обл., Малосердобинский р-н, примерно в 2,45 км по направлению на северо-восток от ориентира с. Старое Славкино, расположенного за пределами участка, адрес ориентира р-н Малосердобинский	Малосердобинский	0,91	59 001	1,22	71 982	65 500
Пензенская область	58:17:130702:55	Пензенская обл., Малосердобинский р-н, примерно в 2,3 км по направлению на северо-восток от ориентира с. Новое Славкино, расположенного за пределами участка, адрес ориентира р-н Малосердобинский	Малосердобинский	1,15	59 001	1,22	71 982	82 600
Пензенская область	58:17:060104:18	Пензенская обл., Малосердобинский р-н, примерно в 3,9 км по направлению на северо-восток от ориентира с. Старое Славкино, расположенного за пределами участка, адрес ориентира р-н Малосердобинский	Малосердобинский	1,42	59 001	1,22	71 982	102 400
Пензенская область	58:17:130702:64	Пензенская обл., Малосердобинский р-н, примерно в 1,3 км по направлению на северо-запад от ориентира	Малосердобинский	1,78	59 001	1,22	71 982	128 300

		с. Новое Славкино, расположенного за пределами участка, адрес ориентира р-н Малосердобинский						
Пензенская область	58:17:060104:16	Пензенская обл., Малосердобинский р-н, примерно в 3,4 км по направлению на северо-восток от ориентира с. Старое Славкино, расположенного за пределами участка, адрес ориентира р-н Малосердобинский	Малосердобинский	2,69	59 001	1,22	71 982	193 400
Пензенская область	58:17:060105:19	Пензенская обл., Малосердобинский р-н, примерно в 3,6 км по направлению на юго-восток от ориентира с. Старое Славкино, расположенного за пределами участка, адрес ориентира: р-н Малосердобинский	Малосердобинский	2,75	59 001	1,22	71 982	197 700
Пензенская область	58:17:130701:7	Пензенская обл., Малосердобинский р-н, примерно в 2,5 км по направлению на северо-запад от ориентира с. Новое Славкино, расположенного за пределами участка, адрес ориентира р-н Малосердобинский	Малосердобинский	2,77	59 001	1,22	71 982	199 700
Пензенская область	58:17:130701:11	Пензенская обл., Малосердобинский р-н, примерно в 4 км по направлению на юго-запад от ориентира с. Новое Славкино, расположенного за пределами участка, адрес ориентира р-н Малосердобинский	Малосердобинский	3,22	59 001	1,22	71 982	231 500
Пензенская область	58:17:060105:27	Пензенская обл., Малосердобинский р-н, примерно в 4,9 км по направлению на северо-восток от ориентира с. Новое Славкино, расположенного за пределами участка, адрес ориентира р-н Малосердобинский	Малосердобинский	3,34	59 001	1,22	71 982	240 200
Пензенская область	58:17:130702:34	Пензенская обл., Малосердобинский р-н, примерно в 2,85 км по направлению на северо-восток от ориентира с. Старое Славкино, расположенного за пределами участка, адрес ориентира Малосердобинский район	Малосердобинский	4,10	59 001	1,22	71 982	295 400
Пензенская область	58:17:130401:68	Пензенская обл., Малосердобинский р-н, примерно в 2,2 км по направлению на юго-запад от ориентира с. Старое Славкино, расположенного за пределами участка, адрес ориентира р-н Малосердобинский	Малосердобинский	4,26	59 001	1,22	71 982	306 900
Пензенская область	58:17:130702:40	Пензенская обл., Малосердобинский р-н, примерно в 4,85 км по направлению на юго-восток от ориентира с. Новое Славкино, расположенного за пределами участка, адрес ориентира р-н Малосердобинский	Малосердобинский	4,82	59 001	1,22	71 982	347 000
Пензенская область	58:17:060105:20	Пензенская обл., Малосердобинский р-н, примерно в 3,9 км по направлению на восток от ориентира с. Старое Славкино, расположенного за пределами участка, адрес ориентира: Малосердобинский район	Малосердобинский	5,29	59 001	1,22	71 982	380 900
Пензенская область	58:17:130702:58	Пензенская обл., Малосердобинский р-н, примерно в 1 км по направлению на северо-запад от ориентира с. Новое Славкино, расположенного за пределами участка, адрес ориентира р-н Малосердобинский	Малосердобинский	6,35	59 001	1,22	71 982	457 000
Пензенская область	58:17:130702:59	Пензенская обл., Малосердобинский р-н, примерно в 2,9 км по направлению на северо-восток от ориентира с. Новое Славкино, расположенного за пределами участка, адрес ориентира Малосердобинский район	Малосердобинский	6,47	59 001	1,22	71 982	465 500
Пензенская область	58:17:130702:65	Пензенская обл., Малосердобинский р-н, примерно в 3,4 км по направлению на юго-восток от ориентира с. Старое Славкино, расположенного за пределами участка, адрес ориентира р-н Малосердобинский	Малосердобинский	6,73	59 001	1,22	71 982	484 700
Пензенская область	58:17:130702:39	Пензенская обл., Малосердобинский р-н, примерно в 1,3 км по направлению на юго-восток от ориентира с.	Малосердобинский	7,05	59 001	1,22	71 982	507 700

		Старое Славкино, расположенного за пределами участка, адрес ориентира р-н Малосердобинский						
Пензенская область	58:17:130702:54	Пензенская обл., Малосердобинский р-н, примерно в 1,6 км по направлению на северо-восток от ориентира с. Новое Славкино, расположенного за пределами участка, адрес ориентира р-н Малосердобинский	Малосердобинский	7,67	59 001	1,22	71 982	552 300
Пензенская область	58:17:130702:21	Пензенская обл., Малосердобинский р-н, примерно в 3,5 км по направлению на юго-восток от ориентира с. Старое Славкино, расположенного за пределами участка, адрес ориентира р-н Малосердобинский	Малосердобинский	10,64	59 001	1,08	63 722	678 200
Пензенская область	58:17:130702:28	Пензенская обл., Малосердобинский р-н, примерно в 3 км по направлению на северо-восток от ориентира с. Старое Славкино, расположенного за пределами участка, адрес ориентира р-н Малосердобинский	Малосердобинский	11,98	59 001	1,08	63 722	763 300
Пензенская область	58:17:060104:17	Пензенская обл., Малосердобинский р-н, примерно в 3,5 км по направлению на северо-восток от ориентира с. Старое Славкино, расположенного за пределами участка, адрес ориентира р-н Малосердобинский	Малосердобинский	12,42	59 001	1,08	63 722	791 400
Пензенская область	58:17:060105:24	Пензенская обл., Малосердобинский р-н, примерно в 5,2 км по направлению на восток от ориентира с. Старое Славкино, расположенного за пределами участка, адрес ориентира р-н Малосердобинский	Малосердобинский	14,54	59 001	1,08	63 722	926 600
Пензенская область	58:17:130701:21	Пензенская обл., Малосердобинский р-н, примерно в 1,5 км по направлению на юго-восток от ориентира с. Новое Славкино, расположенного за пределами участка, адрес ориентира р-н Малосердобинский	Малосердобинский	15,31	59 001	1,08	63 722	975 800
Пензенская область	58:17:130701:13	Пензенская обл., Малосердобинский р-н примерно в 2,8км по направлению на запад от ориентира с. Новое Славкино, расположенного за пределами участка, адрес ориентира р-н Малосердобинский	Малосердобинский	15,40	59 001	1,08	63 722	981 000
Пензенская область	58:17:130702:29	Пензенская обл., Малосердобинский р-н. примерно в 2,1 км по направлению на северо-восток от ориентира с. Старое Славкино, расположенного за пределами участка, адрес ориентира р-н Малосердобинский	Малосердобинский	17,73	59 001	1,08	63 722	1 129 700
Пензенская область	58:17:130702:32	Пензенская обл., Малосердобинский р-н, примерно в 2,9 км по направлению на северо-восток от ориентира с. Старое Славкино, расположенного за пределами участка, адрес ориентира р-н Малосердобинский	Малосердобинский	19,62	59 001	1,08	63 722	1 250 300
Пензенская область	58:17:130702:44	Пензенская обл., Малосердобинский р-н, примерно в 1,1 км по направлению на восток от ориентира с. Новое Славкино, расположенного за пределами участка, адрес ориентира: Малосердобинский район	Малосердобинский	25,00	59 001	1,08	63 722	1 593 000
Пензенская область	58:17:060105:22	Пензенская обл., Малосердобинский р-н, примерно в 4 км по направлению на восток от ориентира с. Старое Славкино, расположенного за пределами участка, адрес ориентира р-н Малосердобинский	Малосердобинский	30,67	59 001	1,00	59 001	1 809 300
Пензенская область	58:17:130702:35	Пензенская обл., Малосердобинский р-н, примерно в 1,9 км по направлению на юго-восток от ориентира с. Старое Славкино, расположенного за пределами участка, адрес ориентира р-н Малосердобинский	Малосердобинский	30,75	59 001	1,00	59 001	1 814 500
Пензенская область	58:17:130702:48	Пензенская обл., Малосердобинский р-н, примерно в 1,35 км по направлению на юго-восток от ориентира с. Старое Славкино, расположенного за пределами участка, адрес ориентира р-н Малосердобинский	Малосердобинский	37,90	59 001	1,00	59 001	2 236 100

Пензенская область	58:17:060105:18	Пензенская обл., Малосердобинский р-н, примерно в 3,6 км по направлению на восток от ориентира с. Старое Славкино, расположенного за пределами участка, адрес ориентира р-н Малосердобинский	Малосердобинский	52,03	59 001	1,00	59 001	3 069 600
Пензенская область	58:17:130702:63	Пензенская обл., Малосердобинский р-н, примерно в 2 км по направлению на юго-восток от ориентира с. Старое Славкино, расположенного за пределами участка, адрес ориентира р-н Малосердобинский	Малосердобинский	63,54	59 001	1,00	59 001	3 749 000
Пензенская область	58:17:130702:49	Пензенская обл., Малосердобинский р-н, примерно в 2,2 км по направлению на юго-восток от ориентира с. Старое Славкино, расположенного за пределами участка, адрес ориентира р-н Малосердобинский	Малосердобинский	68,29	59 001	1,00	59 001	4 029 500
Пензенская область	58:17:130702:45	Пензенская обл., Малосердобинский р-н, примерно в 2,1 км по направлению на юг от ориентира с. Старое Славкино, расположенного за пределами участка, адрес ориентира р-н Малосердобинский	Малосердобинский	98,07	59 001	1,00	59 001	5 786 200
Пензенская область	58:17:130701:8	Пензенская обл., Малосердобинский р-н, примерно в 3,6 км по направлению на юго-запад от ориентира с. Новое Славкино, расположенного за пределами участка, адрес ориентира р-н Малосердобинский	Малосердобинский	211,09	59 001	0,89	52 511	11 084 600
Пензенская область	58:17:130702:37	Пензенская обл., Малосердобинский р-н, примерно в 2,6 км по направлению на юго-восток от ориентира с. Старое Славкино, расположенного за пределами участка, адрес ориентира р-н Малосердобинский	Малосердобинский	179,69	59 001	0,89	52 511	9 436 000
Пензенская область	58:17:130701:17	Пензенская обл., Малосердобинский р-н, примерно в 3 км по направлению на северо-запад от ориентира с. Новое Славкино, расположенного за пределами участка, адрес ориентира р-н Малосердобинский	Малосердобинский	315,49	59 001	0,89	52 511	16 566 800
Пензенская область	58:17:060104:10	Пензенская обл., Малосердобинский р-н, примерно в 4,5 км по направлению на северо-восток от ориентира с. Старое Славкино, расположенного за пределами участка, адрес ориентира р-н Малосердобинский	Малосердобинский	94,57	59 001	1,00	59 001	5 579 600
Пензенская область	58:17:130401:65	Пензенская обл., Малосердобинский р-н, примерно в 2,5 км по направлению на запад от ориентира с. Старое Славкино, расположенного за пределами участка, адрес ориентира: р-н Малосердобинский	Малосердобинский	115,36	59 001	0,89	52 511	6 057 500
Пензенская область	58:17:130702:38	Пензенская обл., Малосердобинский р-н, примерно в 2,6 км по направлению на северо-восток от ориентира с. Старое Славкино, расположенного за пределами участка, адрес ориентира Малосердобинский район	Малосердобинский	118,05	59 001	0,89	52 511	6 199 200
Пензенская область	58:17:130202:37	Пензенская обл., Малосердобинский р-н, примерно в 3,7 км по направлению на северо-запад от ориентира с. Старое Славкино, расположенного за пределами участка, адрес ориентира р-н Малосердобинский	Малосердобинский	161,04	59 001	0,89	52 511	8 456 200
Пензенская область	58:17:130701:15	Пензенская обл., Малосердобинский р-н, примерно в 1,35 км по направлению на запад от ориентира с. Новое Славкино, расположенного за пределами участка, адрес ориентира: Малосердобинский район	Малосердобинский	277,92	59 001	0,89	52 511	14 593 800
Пензенская область	58:17:130701:31	Пензенская обл., Малосердобинский р-н, примерно в 3,7 км по направлению на юго-запад от ориентира с. Новое Славкино, расположенного за пределами участка, адрес ориентира р-н Малосердобинский	Малосердобинский	180,71	59 001	0,89	52 511	9 489 500
Пензенская область	58:17:130201:28	Пензенская обл., Малосердобинский р-н, примерно в 4,35 км по направлению на северо-восток от ориентира с. Старое Славкино, расположенного за	Малосердобинский	264,31	59 001	0,89	52 511	13 879 100

		пределами участка, адрес ориентира: р-н Малосердобинский						
Пензенская область	58:13:0440801:29	Пензенская обл., Пензенский р-н, Примерно в 2300 м от ориентира здание по направлению на восток, адрес ориентира: Пензенская область, Пензенский район, с.Новопавловка, ул.Даманская, д.9	Пензенский	28,13	59 001	1,08	63 722	1 792 200
Пензенская область	58:16:0840101:34	Пензенская обл., Лунинский р-н, Участок находится примерно в 700 м. по направлению на северо-запад от ориентира здание, расположенного за пределами участка, адрес ориентира: с. София ул. Заречная, д. 25	Лунинский	24,90	59 001	1,08	63 722	1 586 700
Пензенская область	58:16:0830701:187	Пензенская обл., Лунинский р., примерно в 8350 м. по направлению на запад от ориентира строение, расположенного за пределами участка, адрес ориентира: с. Казачья Пелетьма, ул.Школьная, д.13	Лунинский	25,28	59 001	1,08	63 722	1 610 800
Пензенская область	58:16:0840601:41	Пензенская обл., Лунинский р-, Участок находится примерно в 2000 м. по направлению на восток от ориентира здание, расположенного за пределами участка, адрес ориентира: с. Лесной Вясс, ул. Набережная, д.64	Лунинский	40,60	59 001	1,00	59 001	2 395 500
Пензенская область	58:16:0830701:192	Пензенская обл., Лунинский р, примерно в 4390 м. по направлению на запад от ориентира строение, расположенного за пределами участка, адрес ориентира:с. Казачья Пелетьма, ул.Школьная, д.13	Лунинский	48,94	59 001	1,00	59 001	2 887 800
Пензенская область	58:16:0811001:10	Пензенская обл., Лунинский р, примерно в 3200 м. по направлению на юго-восток от ориентира, расположенного за пределами участка, адрес ориентира: с. Танеевка, ул.Украина, д.42	Лунинский	283,55	59 001	0,89	52 511	14 889 500
Пензенская область	58:16:0830402:249	Пензенская обл., Лунинский. примерно в 3130 м. по направлению на запад от ориентира, расположенного за пределами участка, адрес ориентира: с. Лесной Вясс	Лунинский	151,76	59 001	0,89	52 511	7 969 000
Пензенская область	58:16:0830701:194	Пензенская обл., Лунинский, примерно в 1300 м. по направлению на северо-запад от ориентира строение, расположенного за пределами участка, адрес ориентира: с. Казачья Пелетьма, ул.Школьная, д.13	Лунинский	407,23	59 001	0,89	52 511	21 384 100
Пензенская область	58:16:0840101:33	Пензенская обл., Лунинский р-н, примерно в 8950 м. по направлению на северо-запад от ориентира строение, расположенного за пределами участка, адрес ориентира:с. Большой Вясс, ул.Базарная, д.36	Лунинский	770,16	59 001	0,89	52 511	40 442 200
Пензенская область	58:16:0830401:125	Пензенская обл., Лунинский, примерно в 9700 м. по направлению на запад от ориентира, расположенного за пределами участка, адрес ориентира: с. Лесной Вясс	Лунинский	636,01	59 001	0,89	52 511	33 397 600
Пензенская область	58:16:0830701:193	Пензенская обл., Лунинский, примерно в 5550 м. по направлению на северо-запад от ориентира строение, расположенного за пределами участка, адрес ориентира:с. Казачья Пелетьма, ул.Школьная, д.13	Лунинский	1 263,69	59 001	0,80	47 201	59 647 500
Пензенская область	58:16:0830701:191	Пензенская обл., Лунинский р, примерно в 9830 м. по направлению на запад от ориентира строение, расположенного за пределами участка, адрес ориентира: с. Казачья Пелетьма, ул. Школьная, д. 13	Лунинский	36,90	59 001	1,00	59 001	2 177 200
Пензенская область	58:16:0830701:188	Пензенская обл., Лунинский р, примерно в 6580 м. по направлению на запад от ориентира строение, расположенного за пределами участка, адрес ориентира: с. Казачья Пелетьма, ул.Школьная, д.13	Лунинский	37,50	59 001	1,00	59 001	2 212 300

Пензенская область	58:16:0811001:9	Пензенская обл., Лунинский р-н, примерно в 1700 м. по направлению на юго-восток от ориентира, расположенного за пределами участка, адрес ориентира: с. Танеевка, ул.Украина, д.42	Лунинский	48,96	59 001	1,00	59 001	2 888 500
Пензенская область	58:16:0830701:186	Пензенская обл., Лунинский р, примерно в 4750 м. по направлению на запад от ориентира строение, расположенного за пределами участка, адрес ориентира: с. Казачья Пелетьма, ул.Школьная, д.13	Лунинский	61,23	59 001	1,00	59 001	3 612 700
Пензенская область	58:16:0830601:86	Пензенская обл., Лунинский р-н, примерно в 122290 м. по направлению на запад от ориентира, расположенного за пределами участка, адрес ориентира: с. Лесной Вьясс	Лунинский	98,99	59 001	1,00	59 001	5 840 500
Пензенская область	58:16:0830401:121	Пензенская обл., Лунинский, примерно в 8580 м. по направлению на запад от ориентира, расположенного за пределами участка, адрес ориентира: с. Лесной Вьясс	Лунинский	114,84	59 001	0,89	52 511	6 030 400
Пензенская область	58:16:0811001:4	Пензенская обл., Лунинский р-, примерно в 1303050 м. по направлению на юго-восток от ориентира строение, расположенного за пределами участка, адрес ориентира: с. Танеевка, ул.Украина, д.42	Лунинский	130,31	59 001	0,89	52 511	6 842 500
Пензенская область	58:16:0810101:57	Пензенская обл., Лунинский р, примерно в 2700 м. по направлению на юг от ориентира строение, расположенного за пределами участка, адрес ориентира: с.Танеевка, ул.Украина, д.42	Лунинский	198,98	59 001	0,89	52 511	10 448 700
Пензенская область	58:16:0830701:195	Пензенская обл., Лунинский, примерно в 1710 м. по направлению на запад от ориентира строение, расположенного за пределами участка, адрес ориентира: с. Казачья Пелетьма, ул.Школьная, д.13	Лунинский	107,91	59 001	0,89	52 511	5 666 300
Пензенская область	58:16:0830402:250	Пензенская обл., Лунинский, примерно в 4140 м. по направлению на запад от ориентира, расположенного за пределами участка, адрес ориентира: с. Лесной Вьясс	Лунинский	300,50	59 001	0,89	52 511	15 779 800
Пензенская область	58:13:0000000:112	Пензенская обл., Пензенский р-н, Участок находится примерно в 1000 м от ориентира по направлению на юг. Почтовый адрес ориентира: обл.Пензенская, р-н Пензенский, с. Новопавловка, ул. Даманская, дом 9	Пензенский	2 784,47	59 001	0,80	47 201	131 430 400
Пензенская область	58:16:0830402:248	Пензенская обл., Лунинский, примерно в 1544673 м. по направлению на запад от ориентира, расположенного за пределами участка, адрес ориентира: с. Лесной Вьясс	Лунинский	154,47	59 001	0,89	52 511	8 111 300
Пензенская область	58:16:0810101:53	Пензенская обл., Лунинский р, примерно в 2050 м. по направлению на юго-запад от ориентира строение, расположенного за пределами участка, адрес ориентира: с. Танеевка, ул.Украина, д.42	Лунинский	155,41	59 001	0,89	52 511	8 160 800
Пензенская область	58:16:0810101:55	Пензенская обл., Лунинский р, примерно в 2100 м. по направлению на северо-запад от ориентира строение, расположенного за пределами участка, адрес ориентира: с. Танеевка, ул.Украина, д.42	Лунинский	204,22	59 001	0,89	52 511	10 724 000
Пензенская область	58:16:0810101:56	Пензенская обл., Лунинский р, примерно в 2450 м. по направлению на юго-запад от ориентира строение, расположенного за пределами участка, адрес ориентира: с.Танеевка, ул.Украина, д.42	Лунинский	245,17	59 001	0,89	52 511	12 874 000
Пензенская область	58:16:0810101:54	Пензенская обл., Лунинский р, примерно в 3000 м. по направлению на северо-запад от ориентира строение, расположенного за пределами участка, адрес ориентира: с.Танеевка, ул.Украина, д.42	Лунинский	401,71	59 001	0,89	52 511	21 094 400

Пензенская область	58:10:0650702:74	Пензенская обл., Каменский р-н, примерно в 4,6 км. по направлению на юго-восток от ориентира: с. Соболевка, ул. Школьная, д. 11	Каменский	12,52	59 001	1,08	63 722	797 900
Пензенская область	58:10:0690201:11	Пензенская обл., Каменский р-н, примерно в 4,5 км. по направлению на юго-запад от ориентира: с. Соболевка, ул. Школьная, д. 11	Каменский	26,11	59 001	1,08	63 722	1 663 900
Пензенская область	58:10:0690303:79	Пензенская обл., Каменский р-н, примерно 4080 м. по направлению на юго-восток от ориентира: с. Завиваловка, ул. Совхозная, д. 14	Каменский	27,60	59 001	1,08	63 722	1 758 700
Пензенская область	58:16:0830402:256	Пензенская обл., Лунинский р, примерно в 5330 м. по направлению на запад от ориентира, расположенного за пределами участка, адрес ориентира: с. Лесной Вьясс	Лунинский	25,10	59 001	1,08	63 722	1 599 200
Пензенская область	58:16:0830401:124	Пензенская обл., Лунинский р, примерно в 9670 м. по направлению на запад от ориентира, расположенного за пределами участка, адрес ориентира: с. Лесной Вьясс	Лунинский	26,41	59 001	1,08	63 722	1 682 600
Пензенская область	58:10:0690201:14	Пензенская обл., Каменский р-н, примерно 4,2 км. по направлению на юго-восток от ориентира: с. Соболевка, ул. Школьная, д. 11	Каменский	52,07	59 001	1,00	59 001	3 072 400
Пензенская область	58:10:0690303:74	Пензенская обл., Каменский р-н, примерно 4100 м. по направлению на юго-восток от ориентира: с. Завиваловка, ул. Совхозная, д. 14	Каменский	63,00	59 001	1,00	59 001	3 717 100
Пензенская область	58:10:0690303:73	Пензенская обл., Каменский р-н, примерно 4850 м. по направлению на юго-восток от ориентира: с. Завиваловка, ул. Совхозная, д. 14	Каменский	63,60	59 001	1,00	59 001	3 752 500
Пензенская область	58:16:0830402:255	Пензенская обл., Лунинский р, примерно в 7780 м. по направлению на запад от ориентира, расположенного за пределами участка, адрес ориентира: с. Лесной Вьясс	Лунинский	55,50	59 001	1,00	59 001	3 274 600
Пензенская область	58:10:0660302:31	Пензенская обл., Каменский р-н; примерно в 7190 м. по направлению на юго-восток от ориентира: с. Завиваловка, ул. Совхозная, д. 14	Каменский	97,00	59 001	1,00	59 001	5 723 100
Пензенская область	58:16:0830402:252	Пензенская обл., Лунинский, примерно в 7050 м. по направлению на запад от ориентира, расположенного за пределами участка, адрес ориентира: с. Лесной Вьясс	Лунинский	114,27	59 001	0,89	52 511	6 000 600
Пензенская область	58:10:0690303:78	Пензенская обл., Каменский р-н, примерно 4330 м. по направлению на юго-восток от ориентира: с. Завиваловка, ул. Совхозная, д. 14	Каменский	145,60	59 001	0,89	52 511	7 645 600
Пензенская область	58:10:0690204:11	Пензенская обл., Каменский р-н, примерно 5550 м. по направлению на восток от ориентира: с. Завиваловка, ул. Совхозная, д. 14	Каменский	170,80	59 001	0,89	52 511	8 968 900
Пензенская область	58:10:0690201:8	Пензенская обл., Каменский р-н, примерно 3 км. по направлению на юго-запад от ориентира: с. Соболевка, ул. Школьная, д. 11	Каменский	430,15	59 001	0,89	52 511	22 587 700
Пензенская область	58:27:0000000:228	Пензенская обл., Тамалинский р-н, Малосергиевский сельсовет, вблизи с.Варварино	Тамалинский	2 643,20	59 001	0,80	47 201	124 762 100
Пензенская область	58:16:0830402:253	Пензенская обл., Лунинский, примерно в 7440 м. по направлению на запад от ориентира, расположенного за пределами участка, адрес ориентира: с. Лесной Вьясс	Лунинский	154,06	59 001	0,89	52 511	8 090 000
Пензенская область	58:10:0000000:134	Пензенская обл., Каменский р-н, спк"КАЗАНСКИЙ", в 4 км. по направлению на юго-запад от ориентира: с. Казанская Арчада, ул. Зеленая д. 11	Каменский	504,90	59 001	0,89	52 511	26 512 900

Пензенская область	58:16:0830401:126	Пензенская обл., Лунинский, примерно в 8430 м. по направлению на запад от ориентира, расположенного за пределами участка, адрес ориентира: с. Лесной Вьясс	Лунинский	341,13	59 001	0,89	52 511	17 913 400
Пензенская область	58:16:0830401:122	Пензенская обл., Лунинский р, примерно в 8330 м. по направлению на запад от ориентира, расположенного за пределами участка, адрес ориентира: с. Лесной Вьясс	Лунинский	95,21	59 001	1,00	59 001	5 617 600
Пензенская область	58:10:0690201:10	Пензенская обл., Каменский р-н, примерно 2,1 км. по направлению на юго-запад от ориентира: с. Соболевка, ул. Школьная, д. 11	Каменский	161,50	59 001	0,89	52 511	8 480 400
Пензенская область	58:10:0690201:9	Пензенская обл., Каменский р-н, примерно 2,2 км. по направлению на юго-запад от ориентира: с. Соболевка, ул. Школьная, д. 11	Каменский	225,64	59 001	0,89	52 511	11 848 800
Пензенская область	58:10:0690303:75	Пензенская обл., Каменский р-н, примерно 3100 м. по направлению на юго-восток от ориентира: с. Завиваловка, ул. Совхозная, д. 14	Каменский	260,50	59 001	0,89	52 511	13 679 200
Пензенская область	58:16:0830402:247	Пензенская обл., Лунинский, примерно в 780 м. по направлению на запад от ориентира, расположенного за пределами участка, адрес ориентира: с. Лесной Вьясс	Лунинский	219,93	59 001	0,89	52 511	11 549 000
Пензенская область	58:10:0690303:77	Пензенская обл., Каменский р-н, примерно 6570 м. по направлению на юго-восток от ориентира: с. Завиваловка, ул. Совхозная, д. 14	Каменский	283,30	59 001	0,89	52 511	14 876 400
Пензенская область	58:10:0650702:73	Пензенская обл., Каменский р-н, примерно в 3,5 км. по направлению на юго-восток от ориентира: с. Соболевка, ул. Школьная, д. 11	Каменский	426,84	59 001	0,89	52 511	22 413 900
Пензенская область	58:10:0690303:72	Пензенская обл., Каменский р-н, примерно 5470 м. по направлению на юго-восток от ориентира: с. Завиваловка, ул. Совхозная, д. 14	Каменский	148,50	59 001	0,89	52 511	7 797 900
Пензенская область	58:10:0690201:12	Пензенская обл., Каменский р-н, примерно 4 км. по направлению на юго-восток от ориентира: с. Соболевка, ул. Школьная, д. 11	Каменский	232,04	59 001	0,89	52 511	12 184 800
Пензенская область	58:10:0690201:13	Пензенская обл., Каменский р-н, примерно 5,1 км. по направлению на юго-восток от ориентира: с. Соболевка, ул. Школьная, д. 11	Каменский	268,33	59 001	0,89	52 511	14 090 100
Пензенская область	58:27:0100301:85	Пензенская обл., Тамалинский р-н, Малосергиевский сельсовет, вблизи с.Калиновка	Тамалинский	375,90	59 001	0,89	52 511	19 739 000
Пензенская область	58:16:0830601:87	Пензенская обл., Лунинский р-н, примерно в 14410 м. по направлению на запад от ориентира, расположенного за пределами участка, адрес ориентира: с. Лесной Вьясс	Лунинский	90,01	59 001	1,00	59 001	5 310 700
Пензенская область	58:16:0830402:251	Пензенская обл., Лунинский р, примерно в 5930м. по направлению на запад от ориентира, расположенного за пределами участка, адрес ориентира: с. Лесной Вьясс	Лунинский	91,65	59 001	1,00	59 001	5 407 700
Пензенская область	58:16:0830402:254	Пензенская обл., Лунинский р, примерно в 7140 м. по направлению на запад от ориентира, расположенного за пределами участка, адрес ориентира: с. Лесной Вьясс	Лунинский	92,49	59 001	1,00	59 001	5 457 200
Пензенская область	58:16:0830401:123	Пензенская обл., Лунинский р-н, примерно в 8270 м. по направлению на запад от ориентира, расположенного за пределами участка, адрес ориентира: с. Лесной Вьясс	Лунинский	93,36	59 001	1,00	59 001	5 508 500

Пензенская область	58:10:0690303:76	Пензенская обл., Каменский р-н, примерно 4880 м. по направлению на юго-восток от ориентира: с. Завиваловка, ул. Совхозная, д. 14	Каменский	312,30	59 001	0,89	52 511	16 399 300
Пензенская область	58:27:0000000:229	Пензенская обл., Тамалинский р-н, Малосергиевский сельсовет, вблизи с.Зубрилово	Тамалинский	1 941,20	59 001	0,80	47 201	91 626 900
Пензенская область	58:20:0090102:42	Пензенская обл., Неверкинский р-н, примерно в 4100 м по направлению на юго-восток от центра с.План	Неверкинский	16,50	59 001	1,08	63 722	1 051 400
Пензенская область	58:20:0070202:23	Пензенская обл., Неверкинский р-н, примерно в 400 м по направлению на восток от центра с.Камышлейка	Неверкинский	42,00	59 001	1,00	59 001	2 478 100
Пензенская область	58:20:0070204:57	Пензенская обл., Неверкинский р-н, примерно в 1300 м по направлению на северо-запад от центра с.План	Неверкинский	56,80	59 001	1,00	59 001	3 351 300
Пензенская область	58:20:0070204:60	Пензенская обл., Неверкинский р-н, примерно в 1400 м по направлению на северо-запад от центра с.План	Неверкинский	56,80	59 001	1,00	59 001	3 351 300
Пензенская область	58:20:0070205:12	Пензенская обл., Неверкинский р-н, примерно в 1100 м по направлению на северо-запад от центра с.План	Неверкинский	69,06	59 001	1,00	59 001	4 074 800
Пензенская область	58:20:0090102:36	Пензенская обл., Неверкинский р-н, примерно в 3500 м по направлению на юго-запад от центра с.Неверкино	Неверкинский	132,00	59 001	0,89	52 511	6 931 500
Пензенская область	58:20:0070202:26	Пензенская обл., Неверкинский р-н, примерно в 1500 м по направлению на юг от центра с.Сулеймановки	Неверкинский	93,53	59 001	1,00	59 001	5 518 600
Пензенская область	58:20:0090102:41	Пензенская обл., Неверкинский р-н, примерно в 3500 м по направлению на юго-восток от центра с.План	Неверкинский	186,96	59 001	0,89	52 511	9 817 200
Пензенская область	58:12:7301001:38	Пензенская обл., Колышлейский р-н. Участок находится примерно в 2550 м по направлению на юго-запад от ориентира жилой дом, расположенного за пределами участка, адрес ориентира: с. Колтовское, ул. Боевая, д.27	Колышлейский	92,55	59 001	1,00	59 001	5 460 600
Пензенская область	58:20:0070204:54	Пензенская обл., Неверкинский р-н, примерно в 700 м по направлению на запад от центра с.План	Неверкинский	243,34	59 001	0,89	52 511	12 777 900
Пензенская область	58:20:000000:0052	Пензенская обл., Неверкинский р-н, СПК "Память Ильича"	Неверкинский	1 249,60	59 001	0,80	47 201	58 982 600
Пензенская область	58:20:0090102:40	Пензенская обл., Неверкинский р-н, примерно в 2800 м по направлению на юго-восток от центра с.План	Неверкинский	170,55	59 001	0,89	52 511	8 955 500
Пензенская область	58:20:000000:0050	Пензенская обл., Неверкинский р-н, СПК "Сулеймановский"	Неверкинский	941,80	59 001	0,89	52 511	49 455 100
Пензенская область	58:12:7301001:39	Пензенская обл., Колышлейский р-н. Участок находится примерно в 2800 м по направлению на юг от ориентира жилой дом, расположенного за пределами участка, адрес ориентира: с.Колтовское, ул. Боевая, д.27	Колышлейский	92,21	59 001	1,00	59 001	5 440 400
Пензенская область	58:12:7003001:195	Пензенская обл., Колышлейский р-н, Участок находится примерно в 4370 м по направлению на северо-восток от ориентира жилой дом, расположенного за пределами участка, адрес ориентира: с.Колтовское, ул. Боевая, д.27	Колышлейский	103,24	59 001	0,89	52 511	5 421 300
Пензенская область	58:20:0070202:27	Пензенская обл., Неверкинский р-н, примерно в 900 м по направлению на восток от центра с.Камышлейки	Неверкинский	140,47	59 001	0,89	52 511	7 376 100
Пензенская область	58:25:0010101:31	Пензенская обл., Сердобский р-н, пос.Майский, в 400 м по направлению на юго-запад	Сердобский	4,29	59 001	1,22	71 982	308 600
Пензенская область	58:25:0050101:114	Пензенская обл., Сердобский р-н, с.Кирово, ул.Набережная, д.10, в 2680 м по направлению на юго-запад	Сердобский	11,00	59 001	1,08	63 722	700 900
Пензенская область	58:25:0100601:176	Пензенская обл., Сердобский р-н, д.Орловка, ул.Широкая, д.69А, 140 м по направлению на восток	Сердобский	13,06	59 001	1,08	63 722	832 500
Пензенская область	58:25:0010201:3	Пензенская обл., Сердобский р-н, пос.Майский, в 2000 м по направлению на юго-запад	Сердобский	15,00	59 001	1,08	63 722	956 000

Пензенская область	58:25:0050101:112	Пензенская обл., Сердобский р-н, с.Кирово, ул. Набережная, д.10, в 2640 м по направлению на юго-запад	Сердобский	17,45	59 001	1,08	63 722	1 111 700
Пензенская область	58:25:0050101:110	Пензенская обл., Сердобский р-н, с.Кирово, ул.Набережная, д.10, в 2600 м по направлению на юго-запад	Сердобский	18,54	59 001	1,08	63 722	1 181 500
Пензенская область	58:20:0050101:49	Пензенская обл., Неверкинский р-н, примерно в 5200 м по направлению на юго-запад от центра с.Демино	Неверкинский	20,88	59 001	1,08	63 722	1 330 400
Пензенская область	58:25:0010201:6	Пензенская обл., Сердобский р-н, пос.Майский, в 700 м по направлению на юго-восток	Сердобский	21,54	59 001	1,08	63 722	1 372 300
Пензенская область	58:25:060101:98	Пензенская обл., Сердобский р-н, с. Кирово, ул. Новая, д.45, в 3430 м. по направлению на северо-восток от ориентира дом	Сердобский	22,00	59 001	1,08	63 722	1 401 900
Пензенская область	58:25:060101:96	Пензенская обл., Сердобский р-н, с. Кирово, ул. Молодежная, д.9А, в 1595 м. по направлению на юго-восток от ориентира дом	Сердобский	22,00	59 001	1,08	63 722	1 401 900
Пензенская область	58:25:0050101:32	Пензенская обл., Сердобский р-н, с.Кирово, ул.Набережная, д.10, в 6250 м по направлению на юго-запад	Сердобский	23,29	59 001	1,08	63 722	1 484 200
Пензенская область	58:25:0020101:5	Пензенская обл., Сердобский р-н, пос.Школьный, в 2500 м по направлению на север	Сердобский	30,34	59 001	1,00	59 001	1 790 300
Пензенская область	58:25:0010201:5	Пензенская обл., Сердобский р-н, пос.Майский, в 500 м по направлению на юг	Сердобский	30,88	59 001	1,00	59 001	1 821 900
Пензенская область	58:12:7002001:248	Пензенская обл., Колышлейский р-н, Участок находится примерно в 2000 м по направлению на запад от ориентира здание, расположенного за пределами участка, адрес ориентира: с.Телегино, пер.Школьный, д.5	Колышлейский	32,00	59 001	1,00	59 001	1 888 000
Пензенская область	58:20:0050101:48	Пензенская обл., Неверкинский р-н, примерно в 5100 м по направлению на юго-запад от центра с.Демино	Неверкинский	46,32	59 001	1,00	59 001	2 733 100
Пензенская область	58:25:0010201:4	Пензенская обл., Сердобский р-н, пос.Майский, в 1000 м по направлению на юго-запад	Сердобский	50,60	59 001	1,00	59 001	2 985 500
Пензенская область	58:20:050201:70	Пензенская обл., Неверкинский р-н, Участок находится примерно в 4100 м по направлению на юг от ориентира от центр села , расположенного за пределами участка, адрес ориентира: с. Демино	Неверкинский	49,21	59 001	1,00	59 001	2 903 700
Пензенская область	58:25:0050101:18	Пензенская обл., Сердобский р-н, с.Кирово, ул. Набережная, д.10, в 7800 м по направлению на запад	Сердобский	53,82	59 001	1,00	59 001	3 175 600
Пензенская область	58:20:0090102:35	Пензенская обл., Неверкинский р-н, в 4100 м по направлению на юго-запад от центра с.Неверкино	Неверкинский	66,00	59 001	1,00	59 001	3 894 100
Пензенская область	58:25:0050101:7	Пензенская обл., Сердобский р-н, с.Кирово, ул.Набережная, д.10, в 6200 м по направлению на юго-запад	Сердобский	70,02	59 001	1,00	59 001	4 131 400
Пензенская область	58:20:0100501:77	Пензенская обл., Неверкинский р-н, примерно в 1800 м по направлению на северо-восток от центра с.Березовка	Неверкинский	69,00	59 001	1,00	59 001	4 071 100
Пензенская область	58:20:050201:68	Пензенская обл., Неверкинский р-н. Участок находится примерно в 4600 м по направлению на юг от ориентира от центр села, расположенного за пределами участка, адрес ориентира: с. Демино	Неверкинский	89,10	59 001	1,00	59 001	5 256 800
Пензенская область	58:20:050201:67	Пензенская обл., Неверкинский р-н, Участок находится примерно в 4500 м по направлению на юг от ориентира от центр села, расположенного за пределами участка, адрес ориентира: с. Демино	Неверкинский	132,55	59 001	0,89	52 511	6 960 400

Пензенская область	58:25:0050101:109	Пензенская обл., Сердобский р-н, с.Кирово, ул.Набережная, д.10, в 2750 м по направлению на юго-запад	Сердобский	146,84	59 001	0,89	52 511	7 710 900
Пензенская область	58:20:050101:43	Пензенская обл., Неверкинский р-н, Участок находится примерно в 7500 м по направлению на юго-запад от ориентира от центр села, расположенного за пределами участка, адрес ориентира: с. Демино	Неверкинский	163,71	59 001	0,89	52 511	8 596 400
Пензенская область	58:17:130401:66	Пензенская обл., Малосердобинский р-н, примерно в 2,7 км по направлению на северо-запад от ориентира с. Старое Славкино, расположенного за пределами участка, адрес ориентира р-н Малосердобинский	Малосердобинский	271,95	59 001	0,89	52 511	14 280 600
Пензенская область	58:17:130701:18	Пензенская обл., Малосердобинский р-н, примерно в 4,1 км по направлению на юго-запад от ориентира с. Старое Славкино, расположенного за пределами участка, адрес ориентира р-н Малосердобинский	Малосердобинский	92,63	59 001	1,00	59 001	5 465 300
Пензенская область	58:17:130701:10	Пензенская обл., Малосердобинский р-н, примерно в 1,8 км по направлению на северо-запад от ориентира с. Новое Славкино, расположенного за пределами участка, адрес ориентира р-н Малосердобинский	Малосердобинский	112,92	59 001	0,89	52 511	5 929 500
Пензенская область	58:17:130701:25	Пензенская обл., Малосердобинский р-н, примерно в 3,7 км по направлению на юго-восток от ориентира с. Новое Славкино, расположенного за пределами участка, адрес ориентира р-н Малосердобинский	Малосердобинский	180,61	59 001	0,89	52 511	9 484 000
Пензенская область	58:17:130201:26	Пензенская обл., Малосердобинский р-н, примерно в 5 км по направлению на северо-запад от ориентира с. Старое Славкино, расположенного за пределами участка, адрес ориентира: Малосердобинский район	Малосердобинский	230,92	59 001	0,89	52 511	12 126 100
Пензенская область	58:17:130701:23	Пензенская обл., Малосердобинский р-н, примерно в 4,3 км по направлению на юго-восток от ориентира с. Новое Славкино, расположенного за пределами участка, адрес ориентира р-н Малосердобинский	Малосердобинский	0,60	59 001	1,22	71 982	43 200
Пензенская область	58:17:130701:26	Пензенская обл., Малосердобинский р-н, примерно в 4,8 км по направлению на юго-восток от ориентира с. Новое Славкино, расположенного за пределами участка, адрес ориентира р-н Малосердобинский	Малосердобинский	0,85	59 001	1,22	71 982	61 100
Пензенская область	58:17:130702:23	Пензенская обл., Малосердобинский р-н, примерно в 2,4км по направлению на северо-восток от ориентира с. Новое Славкино, расположенного за пределами участка, адрес ориентира р-н Малосердобинский	Малосердобинский	1,20	59 001	1,22	71 982	86 200
Пензенская область	58:17:130702:33	Пензенская обл., Малосердобинский р-н, примерно в 2,6 км по направлению на северо-запад от ориентира с. Новое Славкино, расположенного за пределами участка, адрес ориентира р-н Малосердобинский	Малосердобинский	2,11	59 001	1,22	71 982	152 200
Пензенская область	58:17:060301:41	Пензенская обл., Малосердобинский р-н, примерно в 1 км по направлению на восток от ориентира с. Ключи, расположенного за пределами участка, адрес ориентира р-н Малосердобинский	Малосердобинский	2,18	59 001	1,22	71 982	156 700
Пензенская область	58:17:130701:29	Пензенская обл., Малосердобинский р-н, примерно в 4,9 км по направлению на юго-восток от ориентира с. Новое Славкино, расположенного за пределами участка, адрес ориентира р-н Малосердобинский	Малосердобинский	2,19	59 001	1,22	71 982	157 700
Пензенская область	58:17:130702:27	Пензенская обл., Малосердобинский р-н, примерно в 1,4км по направлению на северо-восток от ориентира с. Новое Славкино, расположенного за пределами участка, адрес ориентира р-н Малосердобинский	Малосердобинский	2,91	59 001	1,22	71 982	209 600

Пензенская область	58:17:060103:61	Пензенская обл., Малосердобинский р-н, примерно в 5 км по направлению на северо-запад от ориентира с. Ключи, расположенного за пределами участка, адрес ориентира р-н Малосердобинский	Малосердобинский	2,97	59 001	1,22	71 982	213 400
Пензенская область	58:17:060103:60	Пензенская обл., Малосердобинский р-н, примерно в 4,6 км по направлению на северо-запад от ориентира с. Ключи, расположенного за пределами участка, адрес ориентира р-н Малосердобинский	Малосердобинский	2,99	59 001	1,22	71 982	215 200
Пензенская область	58:17:130702:57	Пензенская обл., Малосердобинский р-н, примерно в 1,1 км по направлению на северо-запад от ориентира с. Новое Славкино, расположенного за пределами участка, адрес ориентира р-н Малосердобинский	Малосердобинский	3,28	59 001	1,22	71 982	236 300
Пензенская область	58:17:060103:59	Пензенская обл., Малосердобинский р-н, примерно в 4,4 км по направлению на северо-запад от ориентира с. Ключи, расположенного за пределами участка, адрес ориентира р-н Малосердобинский	Малосердобинский	3,29	59 001	1,22	71 982	236 500
Пензенская область	58:17:130201:27	Пензенская обл., Малосердобинский р-н, примерно в 3 км по направлению на юго-запад от ориентира с. Ключи, расположенного за пределами участка, адрес ориентира р-н Малосердобинский	Малосердобинский	3,49	59 001	1,22	71 982	251 100
Пензенская область	58:17:060301:45	Пензенская обл., Малосердобинский р-н, примерно в 0,9 км по направлению на юг от ориентира с. Ключи, расположенного за пределами участка, адрес ориентира р-н Малосердобинский	Малосердобинский	3,93	59 001	1,22	71 982	282 600
Пензенская область	58:17:060301:43	Пензенская обл., Малосердобинский р-н, примерно в 1,4 км по направлению на северо-запад от ориентира с. Ключи, расположенного за пределами участка, адрес ориентира р-н Малосердобинский	Малосердобинский	4,16	59 001	1,22	71 982	299 600
Пензенская область	58:17:060103:65	Пензенская обл., Малосердобинский р-н, примерно в 1,8 км по направлению на северо-запад от ориентира с. Ключи, расположенного за пределами участка, адрес ориентира р-н Малосердобинский	Малосердобинский	5,14	59 001	1,22	71 982	370 100
Пензенская область	58:17:130701:30	Пензенская обл., Малосердобинский р-н, примерно в 4,3 км по направлению на юго-восток от ориентира с. Новое Славкино, расположенного за пределами участка, адрес ориентира р-н Малосердобинский	Малосердобинский	5,19	59 001	1,22	71 982	373 700
Пензенская область	58:17:060104:14	Пензенская обл., Малосердобинский р-н, примерно в 2,35 км по направлению на юго-запад от ориентира с. Ключи, расположенного за пределами участка, адрес ориентира р-н Малосердобинский	Малосердобинский	5,30	59 001	1,22	71 982	381 600
Пензенская область	58:17:060301:39	Пензенская обл., Малосердобинский р-н, примерно в 0,7 км по направлению на восток от ориентира с. Ключи, расположенного за пределами участка, адрес ориентира р-н Малосердобинский	Малосердобинский	5,52	59 001	1,22	71 982	397 300
Пензенская область	58:17:060301:40	Пензенская обл., Малосердобинский р-н, примерно в 0,8 км по направлению на восток от ориентира с. Ключи, расположенного за пределами участка, адрес ориентира р-н Малосердобинский	Малосердобинский	5,56	59 001	1,22	71 982	400 100
Пензенская область	58:17:060103:64	Пензенская обл., Малосердобинский р-н, примерно в 0,8 км по направлению на северо-запад от ориентира с. Ключи, расположенного за пределами участка, адрес ориентира р-н Малосердобинский	Малосердобинский	5,94	59 001	1,22	71 982	427 600
Пензенская область	58:17:060401:25	Пензенская обл., Малосердобинский р-н, примерно в 3,3 км по направлению на северо-восток от ориентира с. Ключи, расположенного за пределами участка, адрес ориентира р-н Малосердобинский	Малосердобинский	8,03	59 001	1,22	71 982	578 100

Пензенская область	58:17:130701:28	Пензенская обл., Малосердобинский р-н, примерно в 4,4 км по направлению на юго-восток от ориентира с. Новое Славкино, расположенного за пределами участка, адрес ориентира р-н Малосердобинский	Малосердобинский	11,19	59 001	1,08	63 722	712 900
Пензенская область	58:17:060104:15	Пензенская обл., Малосердобинский р-н, примерно в 3,9 км по направлению на юго-запад от ориентира с. Ключи, расположенного за пределами участка, адрес ориентира р-н Малосердобинский	Малосердобинский	12,96	59 001	1,08	63 722	825 900
Пензенская область	58:17:060105:25	Пензенская обл., Малосердобинский р-н, примерно в 5,25 км по направлению на восток от ориентира с. Новое Славкино, расположенного за пределами участка, адрес ориентира р-н Малосердобинский	Малосердобинский	13,19	59 001	1,08	63 722	840 300
Пензенская область	58:17:060103:72	Пензенская обл., Малосердобинский р-н, примерно в 4,9 км по направлению на северо-запад от ориентира с. Ключи, расположенного за пределами участка, адрес ориентира р-н Малосердобинский	Малосердобинский	13,29	59 001	1,08	63 722	846 700
Пензенская область	58:17:060103:68	Пензенская обл., Малосердобинский р-н, примерно в 2,4 км по направлению на северо-запад от ориентира с. Ключи, расположенного за пределами участка, адрес ориентира р-н Малосердобинский	Малосердобинский	18,20	59 001	1,08	63 722	1 160 000
Пензенская область	58:17:060103:75	Пензенская обл., Малосердобинский р-н, примерно в 1,5 км по направлению на северо-запад от ориентира с. Ключи, расположенного за пределами участка, адрес ориентира р-н Малосердобинский	Малосердобинский	18,31	59 001	1,08	63 722	1 167 000
Пензенская область	58:17:130701:9	Пензенская обл., Малосердобинский р-н, примерно в 1,5 км по направлению на северо-запад от ориентира с. Новое Славкино, расположенного за пределами участка, адрес ориентира р-н Малосердобинский	Малосердобинский	18,90	59 001	1,08	63 722	1 204 100
Пензенская область	58:17:060103:62	Пензенская обл., Малосердобинский р-н, примерно в 2,5 км по направлению на северо-запад от ориентира с. Ключи, расположенного за пределами участка, адрес ориентира р-н Малосердобинский	Малосердобинский	21,01	59 001	1,08	63 722	1 339 000
Пензенская область	58:17:060104:11	Пензенская обл., Малосердобинский р-н, примерно в 2,3 км по направлению на юго-запад от ориентира с. Ключи, расположенного за пределами участка, адрес ориентира р-н Малосердобинский	Малосердобинский	23,22	59 001	1,08	63 722	1 479 600
Пензенская область	58:17:060104:20	Пензенская обл., Малосердобинский р-н, примерно в 1,3 км по направлению на юго-запад от ориентира с. Ключи, расположенного за пределами участка, адрес ориентира р-н Малосердобинский	Малосердобинский	27,70	59 001	1,08	63 722	1 765 200
Пензенская область	58:17:130701:12	Пензенская обл., Малосердобинский р-н, примерно в 3,1 км по направлению на запад от ориентира с. Новое Славкино, расположенного за пределами участка, адрес ориентира р-н Малосердобинский	Малосердобинский	30,19	59 001	1,00	59 001	1 781 100
Пензенская область	58:17:130701:24	Пензенская обл., Малосердобинский р-н, примерно в 4 км по направлению на юго-восток от ориентира с. Новое Славкино, расположенного за пределами участка, адрес ориентира р-н Малосердобинский	Малосердобинский	42,36	59 001	1,00	59 001	2 499 300
Пензенская область	58:17:060103:74	Пензенская обл., Малосердобинский р-н, примерно в 2,3 км по направлению на северо-запад от ориентира с. Ключи, расположенного за пределами участка, адрес ориентира р-н Малосердобинский	Малосердобинский	55,04	59 001	1,00	59 001	3 247 600
Пензенская область	58:17:130701:19	Пензенская обл., Малосердобинский р-н, примерно в 2,25 км по направлению на юго-восток от ориентира с. Новое Славкино, расположенного за пределами участка, адрес ориентира: р-н Малосердобинский	Малосердобинский	83,85	59 001	1,00	59 001	4 947 300

Пензенская область	58:17:060301:67	Пензенская обл., Малосердобинский р-н, примерно в 3,3 км по направлению на юго-восток от ориентира с. Ключи, расположенного за пределами участка, адрес ориентира р-н Малосердобинский	Малосердобинский	225,36	59 001	0,89	52 511	11 833 700
Пензенская область	58:17:060105:26	Пензенская обл., Малосердобинский р-н, примерно в 5,45 км по направлению на восток от ориентира с. Новое Славкино, расположенного за пределами участка, адрес ориентира район Малосердобинский	Малосердобинский	236,47	59 001	0,89	52 511	12 417 200
Пензенская область	58:17:060105:23	Пензенская обл., Малосердобинский р-н, примерно в 5,1 км по направлению на северо-восток от ориентира с. Новое Славкино, расположенного за пределами участка, адрес ориентира Малосердобинский район	Малосердобинский	314,99	59 001	0,89	52 511	16 540 400
Пензенская область	58:17:130201:24	Пензенская обл., Малосердобинский р-н, примерно в 4 км по направлению на запад от ориентира с. Ключи, расположенного за пределами участка, адрес ориентира: Малосердобинский район.	Малосердобинский	269,74	59 001	0,89	52 511	14 164 200
Пензенская область	58:17:130702:47	Пензенская обл., Малосердобинский р-н, примерно в 2,6 км по направлению на северо-восток от ориентира с. Новое Славкино, расположенного за пределами участка, адрес ориентира: Малосердобинский район	Малосердобинский	260,52	59 001	0,89	52 511	13 680 300
Пензенская область	58:17:060301:55	Пензенская обл., Малосердобинский р-н, примерно в 2,8 км по направлению на восток от ориентира с. Ключи, расположенного за пределами участка, адрес ориентира р-н Малосердобинский	Малосердобинский	291,05	59 001	0,89	52 511	15 283 200
Пензенская область	58:17:060103:66	Пензенская обл., Малосердобинский р-н, примерно в 1,8 км по направлению на северо-запад от ориентира с. Ключи, расположенного за пределами участка, адрес ориентира р-н Малосердобинский	Малосердобинский	49,67	59 001	1,00	59 001	2 930 700
Пензенская область	58:17:060103:71	Пензенская обл., Малосердобинский р-н, примерно в 3 км по направлению на северо-запад от ориентира с. Ключи, расположенного за пределами участка, адрес ориентира р-н Малосердобинский	Малосердобинский	55,99	59 001	1,00	59 001	3 303 400
Пензенская область	58:17:130701:20	Пензенская обл., Малосердобинский р-н, примерно в 3,8 км по направлению на юго-восток от ориентира с. Новое Славкино, расположенного за пределами участка, адрес ориентира р-н Малосердобинский	Малосердобинский	69,42	59 001	1,00	59 001	4 095 600
Пензенская область	58:17:060103:76	Пензенская обл., Малосердобинский р-н, примерно в 2 км по направлению на северо-запад от ориентира с. Ключи, расположенного за пределами участка, адрес ориентира р-н Малосердобинский	Малосердобинский	103,12	59 001	0,89	52 511	5 415 000
Пензенская область	58:17:130201:25	Пензенская обл., Малосердобинский р-н, примерно в 5 км по направлению на запад от ориентира с. Ключи, расположенного за пределами участка, адрес ориентира: Малосердобинский район.	Малосердобинский	129,81	59 001	0,89	52 511	6 816 700
Пензенская область	58:17:130702:46	Пензенская обл., Малосердобинский р-н, примерно в 3,7 км по направлению на восток от ориентира с. Новое Славкино, расположенного за пределами участка, адрес ориентира Малосердобинский район	Малосердобинский	281,31	59 001	0,89	52 511	14 771 800
Пензенская область	58:17:060103:73	Пензенская обл., Малосердобинский р-н, примерно в 3,4 км по направлению на север от ориентира с. Ключи, расположенного за пределами участка, адрес ориентира р-н Малосердобинский	Малосердобинский	496,86	59 001	0,89	52 511	26 090 600
Пензенская область	58:17:130702:22	Пензенская обл., Малосердобинский р-н, примерно в 4 км по направлению на северо-восток от ориентира	Малосердобинский	85,61	59 001	1,00	59 001	5 050 800

		с.Новое Славкино, расположенного за пределами участка, адрес ориентира р-н Малосердобинский						
Пензенская область	58:17:060301:49	Пензенская обл., Малосердобинский р-н, примерно в 1,6 км по направлению на юго-восток от ориентира с. Ключи, расположенного за пределами участка, адрес ориентира р-н Малосердобинский	Малосердобинский	290,16	59 001	0,89	52 511	15 236 700
Пензенская область	58:17:130701:27	Пензенская обл., Малосердобинский р-н, примерно в 2,3 км по направлению на юг от ориентира с. Новое Славкино, расположенного за пределами участка, адрес ориентира р-н Малосердобинский	Малосердобинский	376,75	59 001	0,89	52 511	19 783 500
Пензенская область	58:17:060301:64	Пензенская обл., Малосердобинский р-н, примерно в 1,3 км по направлению на северо-запад от ориентира с. Петровка, расположенного за пределами участка, адрес ориентира р-н Малосердобинский	Малосердобинский	1,02	59 001	1,22	71 982	73 600
Пензенская область	58:17:060301:52	Пензенская обл., Малосердобинский р-н, примерно в 2,1 км по направлению на юго-восток от ориентира с. Большая Чернавка, расположенного за пределами участка, адрес ориентира р-н Малосердобинский	Малосердобинский	1,11	59 001	1,22	71 982	80 100
Пензенская область	58:17:060301:60	Пензенская обл., Малосердобинский р-н, примерно в 0,5 км по направлению на северо-запад от ориентира с. Петровка, расположенного за пределами участка, адрес ориентира р-н Малосердобинский	Малосердобинский	1,15	59 001	1,22	71 982	83 000
Пензенская область	58:17:060301:53	Пензенская обл., Малосердобинский р-н, примерно в 1,5 км по направлению на северо-запад от ориентира с. Большая Чернавка, расположенного за пределами участка, адрес ориентира р-н Малосердобинский	Малосердобинский	1,32	59 001	1,22	71 982	95 100
Пензенская область	58:17:060301:50	Пензенская обл., Малосердобинский р-н, примерно в 1,45 км по направлению на юго-восток от ориентира с. Большая Чернавка, расположенного за пределами участка, адрес ориентира р-н Малосердобинский	Малосердобинский	1,43	59 001	1,22	71 982	102 600
Пензенская область	58:17:060402:20	Пензенская обл., Малосердобинский р-н, примерно в 0,34 км по направлению на восток от ориентира с. Петровка, расположенного за пределами участка, адрес ориентира р-н Малосердобинский	Малосердобинский	1,66	59 001	1,22	71 982	119 400
Пензенская область	58:17:060402:32	Пензенская обл., Малосердобинский р-н, примерно в 1,25 км по направлению на юго-восток от ориентира д. Петровка, расположенного за пределами участка, адрес ориентира р-н Малосердобинский	Малосердобинский	1,78	59 001	1,22	71 982	127 900
Пензенская область	58:17:060301:47	Пензенская обл., Малосердобинский р-н, примерно в 2,8 км по направлению на северо-запад от ориентира с. Петровка, расположенного за пределами участка, адрес ориентира р-н Малосердобинский	Малосердобинский	2,01	59 001	1,22	71 982	144 600
Пензенская область	58:17:060402:31	Пензенская обл., Малосердобинский р-н, примерно в 0,4 км по направлению на северо-восток от ориентира с. Петровка, расположенного за пределами участка, адрес ориентира р-н Малосердобинский	Малосердобинский	2,04	59 001	1,22	71 982	147 000
Пензенская область	58:17:060301:51	Пензенская обл., Малосердобинский р-н, примерно в 1,8 км по направлению на юго-восток от ориентира с. Большая Чернавка, расположенного за пределами участка, адрес ориентира р-н Малосердобинский	Малосердобинский	2,10	59 001	1,22	71 982	151 200
Пензенская область	58:17:060301:48	Пензенская обл., Малосердобинский р-н, примерно в 2,4 км по направлению на запад от ориентира с. Петровка, расположенного за пределами участка, адрес ориентира р-н Малосердобинский	Малосердобинский	2,65	59 001	1,22	71 982	190 900
Пензенская область	58:17:060402:28	Пензенская обл., Малосердобинский р-н, примерно в 2,9 км по направлению на юго-восток от ориентира	Малосердобинский	3,46	59 001	1,22	71 982	249 000

		с. Петровка, расположенного за пределами участка, адрес ориентира р-н Малосердобинский						
Пензенская область	58:17:060301:46	Пензенская обл., Малосердобинский р-н, примерно в 1,4 км по направлению на юг от ориентира с. Большая Чернавка, расположенного за пределами участка, адрес ориентира р-н Малосердобинский	Малосердобинский	4,13	59 001	1,22	71 982	297 300
Пензенская область	58:17:060301:61	Пензенская обл., Малосердобинский р-н, примерно в 0,2 км по направлению на запад от ориентира с. Петровка, расположенного за пределами участка, адрес ориентира р-н Малосердобинский	Малосердобинский	4,39	59 001	1,22	71 982	316 000
Пензенская область	58:17:060402:23	Пензенская обл., Малосердобинский р-н, примерно в 0,5 км по направлению на восток от ориентира с. Петровка, расположенного за пределами участка, адрес ориентира р-н Малосердобинский	Малосердобинский	4,42	59 001	1,22	71 982	318 300
Пензенская область	58:17:060402:24	Пензенская обл., Малосердобинский р-н, примерно в 1 км по направлению на юго-восток от ориентира с. Петровка, расположенного за пределами участка, адрес ориентира р-н Малосердобинский	Малосердобинский	4,85	59 001	1,22	71 982	349 200
Пензенская область	58:17:060402:27	Пензенская обл., Малосердобинский р-н, примерно в 2,1 км по направлению на юго-восток от ориентира с. Петровка, расположенного за пределами участка, адрес ориентира р-н Малосердобинский	Малосердобинский	5,01	59 001	1,22	71 982	360 400
Пензенская область	58:17:060401:27	Пензенская обл., Малосердобинский р-н, примерно в 1,8 км по направлению на северо-запад от ориентира с. Большая Чернавка, расположенного за пределами участка, адрес ориентира р-н Малосердобинский	Малосердобинский	5,12	59 001	1,22	71 982	368 400
Пензенская область	58:17:060402:30	Пензенская обл., Малосердобинский р-н, примерно в 1,5 км по направлению на юго-восток от ориентира д. Петровка, расположенного за пределами участка, адрес ориентира р-н Малосердобинский	Малосердобинский	5,17	59 001	1,22	71 982	371 900
Пензенская область	58:17:060301:42	Пензенская обл., Малосердобинский р-н, примерно в 1,2 км по направлению на северо-запад от ориентира с. Большая Чернавка, расположенного за пределами участка, адрес ориентира р-н Малосердобинский	Малосердобинский	6,20	59 001	1,22	71 982	446 200
Пензенская область	58:17:060401:35	Пензенская обл., Малосердобинский р-н, примерно в 2 км по направлению на северо-восток от ориентира с. Большая Чернавка, расположенного за пределами участка, адрес ориентира р-н Малосердобинский	Малосердобинский	6,20	59 001	1,22	71 982	446 600
Пензенская область	58:17:060301:70	Пензенская обл., Малосердобинский р-н, примерно в 1,1 км по направлению на юго-восток от ориентира с. Петровка, расположенного за пределами участка, адрес ориентира р-н Малосердобинский	Малосердобинский	7,25	59 001	1,22	71 982	521 800
Пензенская область	58:17:060402:18	Пензенская обл., Малосердобинский р-н, примерно в 1 км по направлению на восток от ориентира с. Петровка, расположенного за пределами участка, адрес ориентира р-н Малосердобинский	Малосердобинский	10,01	59 001	1,08	63 722	637 700
Пензенская область	58:17:060401:39	Пензенская обл., Малосердобинский р-н, примерно в 1 км по направлению на север от ориентира с. Большая Чернавка, расположенного за пределами участка, адрес ориентира р-н Малосердобинский	Малосердобинский	10,15	59 001	1,08	63 722	646 500
Пензенская область	58:17:060301:65	Пензенская обл., Малосердобинский р-н, примерно в 0,4 км по направлению на юго-запад от ориентира с. Петровка, расположенного за пределами участка, адрес ориентира р-н Малосердобинский	Малосердобинский	11,37	59 001	1,08	63 722	724 800
Пензенская область	58:17:060301:63	Пензенская обл., Малосердобинский р-н, примерно в 0,7 км по направлению на северо-запад от ориентира	Малосердобинский	11,45	59 001	1,08	63 722	729 400

		с. Петровка, расположенного за пределами участка, адрес ориентира р-н Малосердобинский						
Пензенская область	58:17:060401:42	Пензенская обл., Малосердобинский р-н, примерно в 3,2 км по направлению на юго-восток от ориентира с. Большая Чернавка, расположенного за пределами участка, адрес ориентира р-н Малосердобинский	Малосердобинский	11,65	59 001	1,08	63 722	742 600
Пензенская область	58:17:060401:38	Пензенская обл., Малосердобинский р-н, примерно в 2,9 км по направлению на северо-восток от ориентира с. Большая Чернавка, расположенного за пределами участка, адрес ориентира р-н Малосердобинский	Малосердобинский	13,27	59 001	1,08	63 722	845 500
Пензенская область	58:17:060301:69	Пензенская обл., Малосердобинский р-н, примерно в 1,9 км по направлению на северо-запад от ориентира с. Петровка, расположенного за пределами участка, адрес ориентира р-н Малосердобинский	Малосердобинский	14,05	59 001	1,08	63 722	895 100
Пензенская область	58:17:060301:57	Пензенская обл., Малосердобинский р-н, примерно в 2,4 км по направлению на запад от ориентира с. Петровка, расположенного за пределами участка, адрес ориентира р-н Малосердобинский	Малосердобинский	16,34	59 001	1,08	63 722	1 041 200
Пензенская область	58:17:060301:62	Пензенская обл., Малосердобинский р-н, примерно в 1,4 км по направлению на северо-запад от ориентира с. Петровка, расположенного за пределами участка, адрес ориентира р-н Малосердобинский	Малосердобинский	16,55	59 001	1,08	63 722	1 054 300
Пензенская область	58:17:060301:58	Пензенская обл., Малосердобинский р-н, примерно в 2 км по направлению на северо-запад от ориентира с. Петровка, расположенного за пределами участка, адрес ориентира р-н Малосердобинский	Малосердобинский	17,39	59 001	1,08	63 722	1 108 000
Пензенская область	58:20:050201:69	Пензенская обл., Неверкинский р-н, Участок находится примерно в 5800 м по направлению на юг от ориентира от центр села, расположенного за пределами участка, адрес ориентира: с. Демино	Неверкинский	459,50	59 001	0,89	52 511	24 129 200
Пензенская область	58:20:000000:0058	Пензенская обл., Неверкинский р-н, СПК "Восход"	Неверкинский	1 126,50	59 001	0,80	47 201	53 172 100
Пензенская область	58:25:0010101:23	Пензенская обл., Сердобский р-н, пос.Майский, в 4000 м по направлению на юго-запад	Сердобский	174,79	59 001	0,89	52 511	9 178 300
Пензенская область	58:20:050101:41	Пензенская обл., Неверкинский р-н. Участок находится примерно в 5700 м по направлению на юго-запад от ориентира от центр села, расположенного за пределами участка, адрес ориентира: с. Демино	Неверкинский	99,36	59 001	1,00	59 001	5 862 300
Пензенская область	58:25:0100602:83	Пензенская обл., Сердобский р-н, с.Песчанка, 2300 м по направлению на северо-запад	Сердобский	112,04	59 001	0,89	52 511	5 883 400
Пензенская область	58:25:0050101:4	Пензенская обл., Сердобский р-н, с.Кирово, ул.Набережная, д.10, в 7300 м по направлению на юго-запад	Сердобский	116,12	59 001	0,89	52 511	6 097 600
Пензенская область	58:25:0050101:111	Пензенская обл., Сердобский р-н, с.Кирово, ул.Набережная, д.10, в 2830 м по направлению на юго-запад	Сердобский	126,38	59 001	0,89	52 511	6 636 600
Пензенская область	58:20:000000:0056	Пензенская обл., Неверкинский р-н, СПК "Березовский"	Неверкинский	1 460,00	59 001	0,80	47 201	68 913 700
Пензенская область	58:25:0050101:14	Пензенская обл., Сердобский р-н, с.Кирово, ул.Набережная, д.10, в 3800 м по направлению на юго-запад	Сердобский	179,06	59 001	0,89	52 511	9 402 700
Пензенская область	58:25:0050101:3	Пензенская обл., Сердобский р-н, с.Кирово, ул. Набережная, д.10, в 6800 м по направлению на запад	Сердобский	39,70	59 001	1,00	59 001	2 342 300
Пензенская область	58:25:0100602:82	Пензенская обл., Сердобский р-н, с.Песчанка, 2900 м по направлению на северо-восток	Сердобский	48,73	59 001	1,00	59 001	2 875 400

Пензенская область	58:25:0050101:113	Пензенская обл., Сердобский р-н, с.Кирово, ул.Набережная, д.10, в 2430 м по направлению на юго-запад	Сердобский	49,62	59 001	1,00	59 001	2 927 400
Пензенская область	58:25:0050101:108	Пензенская обл., Сердобский р-н, пос. Школьный, в 3000 м по направлению на север	Сердобский	153,53	59 001	0,89	52 511	8 062 200
Пензенская область	58:25:0100602:81	Пензенская обл., Сердобский р-н, с.Песчанка, 1200 м по направлению на северо-восток	Сердобский	165,29	59 001	0,89	52 511	8 679 300
Пензенская область	58:25:0020101:8	Пензенская обл., Сердобский р-н, пос.Школьный, в 1300 м по направлению на северо-восток	Сердобский	175,44	59 001	0,89	52 511	9 212 500
Пензенская область	58:20:0000000:95	Пензенская обл., Неверкинский р-н, с.Неверкино, установлено относительно ориентира, расположенного за пределами участка. Ориентир центр с.Неверкино. Участок находится примерно в 1500 м от ориентира по направлению на юг.	Неверкинский	255,37	59 001	0,89	52 511	13 409 800
Пензенская область	58:20:0000000:0054	Пензенская обл., Неверкинский р-н, СПК "Елшанский"	Неверкинский	596,40	59 001	0,89	52 511	31 317 700
Пензенская область	58:25:100601:160	Пензенская обл., Сердобский р-н, с.Песчанка, 200 м по направлению на запад	Сердобский	85,26	59 001	1,00	59 001	5 030 500
Пензенская область	58:20:050101:40	Пензенская обл., Неверкинский р-н, Участок находится примерно в 4900 м по направлению на юго-запад от ориентира от центр села, расположенного за пределами участка, адрес ориентира: с. Демино	Неверкинский	115,27	59 001	0,89	52 511	6 053 000
Пензенская область	58:25:0050101:5	Пензенская обл., Сердобский р-н, с.Кирово, ул.Набережная, д.10, в 6600 м по направлению на запад	Сердобский	146,84	59 001	0,89	52 511	7 710 600
Пензенская область	58:20:0000000:94	Пензенская обл., Неверкинский р-н, с.Неверкино, установлено относительно ориентира, расположенного за пределами участка. Ориентир центр с.Неверкино. Участок находится примерно в 1800 м от ориентира по направлению на юго-запад.	Неверкинский	201,13	59 001	0,89	52 511	10 561 600
Пензенская область	58:25:0100602:36	Пензенская обл., Сердобский р-н, с.Песчанка, 200 м по направлению на северо-запад	Сердобский	523,83	59 001	0,89	52 511	27 507 000
Пензенская область	58:25:0010101:20	Пензенская обл., Сердобский р-н, пос.Майский, в 2500 м по направлению на запад	Сердобский	166,23	59 001	0,89	52 511	8 729 000
Пензенская область	58:20:050101:42	Пензенская обл., Неверкинский р-н, Участок находится примерно в 6300 м по направлению на юго-запад от ориентира от центр села, расположенного за пределами участка, адрес ориентира: с. Демино	Неверкинский	207,30	59 001	0,89	52 511	10 885 600
Пензенская область	58:10:0650601:9	Пензенская обл., Каменский р-н, примерно в 4900 м по направлению на юг от ориентира: с.Залесное, ул. Лесная, д.61	Каменский	2,25	59 001	1,22	71 982	162 000
Пензенская область	58:12:7703004:8	Пензенская обл., Колышлейский р-н, Участок находится примерно в 1500 м по направлению на северо-восток от ориентира здание, расположенного за пределами участка, адрес ориентира: с.Пограничное, ул.Школьная, д.4А	Колышлейский	2,66	59 001	1,22	71 982	191 500
Пензенская область	58:12:7002001:250	Пензенская обл., Колышлейский р-н, Участок находится примерно в 1600 м по направлению на запад от ориентира здание, расположенного за пределами участка, адрес ориентира: с.Телегино, пер.Школьный, д.5	Колышлейский	2,66	59 001	1,22	71 982	191 800
Пензенская область	58:10:0770101:53	Пензенская обл., Каменский р-н, Участок находится примерно в 4460 м по направлению на юго-восток от ориентира школа, расположенного за пределами	Каменский	6,70	59 001	1,22	71 982	482 300

		участка, адрес ориентира: с.Большие Верхи, ул.Центральная д.15						
Пензенская область	58:12:7002001:249	Пензенская обл., Колышлейский р-н, Участок находится примерно в 1500 м по направлению на запад от ориентира здание, расположенного за пределами участка, адрес ориентира: с.Телегино, пер. Школьный, д.5	Колышлейский	8,00	59 001	1,22	71 982	575 900
Пензенская область	58:25:0100601:162	Пензенская обл., Сердобский р-н, д.Орловка, в 1900 м по направлению на юго-восток	Сердобский	9,16	59 001	1,22	71 982	659 300
Пензенская область	58:12:7201002:94	Пензенская обл., Колышлейский р-н. Участок находится примерно в 2500 м по направлению на юго- запад от ориентира здание, расположенного за пределами участка, адрес ориентира: с.Крутец, ул.Школьная,д.11	Колышлейский	9,00	59 001	1,22	71 982	647 800
Пензенская область	58:12:7201002:93	Пензенская обл., Колышлейский р-н. Участок находится примерно в 2600 м по направлению на юго- запад от ориентира здание, расположенного за пределами участка, адрес ориентира: с.Крутец, ул.Школьная,д.11	Колышлейский	9,00	59 001	1,22	71 982	647 800
Пензенская область	58:10:0650601:14	Пензенская обл., Каменский р-н, примерно в 5900 м по направлению на юг от ориентира: с.Залесное, ул.Лесная, д.61	Каменский	10,50	59 001	1,08	63 722	669 100
Пензенская область	58:10:0770101:56	Пензенская обл., Каменский р-н, Участок находится примерно в 5720 м по направлению на юго-восток от ориентира школа, расположенного за пределами участка, адрес ориентира: с. Большие Верхи, ул.Центральная д.15	Каменский	13,40	59 001	1,08	63 722	853 900
Пензенская область	58:25:0100601:163	Пензенская обл., Сердобский р-н, с.Песчанка, в 2300 м по направлению на юго-запад	Сердобский	17,68	59 001	1,08	63 722	1 126 500
Пензенская область	58:10:0430104:106	Пензенская обл., Каменский р-н, Участок находится примерно в 690 м по направлению на северо-запад от ориентира школа, расположенного за пределами участка, адрес ориентира: с. Большие Верхи, ул.Центральная,д.15	Каменский	16,80	59 001	1,08	63 722	1 070 500
Пензенская область	58:10:0650601:11	Пензенская обл., Каменский р-н, примерно в 2000 м. по направлению на юг от ориентира:с.Залесное, ул. Лесная, д.61	Каменский	21,00	59 001	1,08	63 722	1 338 200
Пензенская область	58:10:0650601:19	Пензенская обл., Каменский р-н, примерно в 2200 м по направлению на юг от ориентира: с.Залесное, ул. Лесная, д.61	Каменский	21,00	59 001	1,08	63 722	1 338 200
Пензенская область	58:12:7002001:251	Пензенская обл., Колышлейский р-н, Участок находится примерно в 1700 м по направлению на запад от ориентира здание, расположенного за пределами участка, адрес ориентира: с.Телегино, пер.Школьный, д.5	Колышлейский	24,00	59 001	1,08	63 722	1 529 300
Пензенская область	58:12:7002001:252	Пензенская обл., Колышлейский р-н, Участок находится примерно в 1800 м по направлению на запад от ориентира здание, расположенного за пределами участка, адрес ориентира: с.Телегино, пер.Школьный, д.5	Колышлейский	24,00	59 001	1,08	63 722	1 529 300
Пензенская область	58:25:0100601:175	Пензенская обл., Сердобский р-н, д.Орловка, ул.Широкая, д.69А, 780 м по направлению на юго-запад	Сердобский	27,05	59 001	1,08	63 722	1 723 700
Пензенская область	58:10:0650601:8	Пензенская обл., Каменский р-н, примерно в 4300м по направлению на юг от ориентира: с.Залесное, ул.Лесная,д.61	Каменский	24,00	59 001	1,08	63 722	1 529 300

Пензенская область	58:25:0100601:178	Пензенская обл., Сердобский р-н, д.Орловка, ул.Широкая, д.69А, 775 м по направлению на северо-запад	Сердобский	31,46	59 001	1,00	59 001	1 856 200
Пензенская область	58:12:7703004:7	Пензенская обл., Колышлейский р-н, Участок находится примерно в 1600 м по направлению на северо-восток от ориентира здание, расположенного за пределами участка, адрес ориентира: с.Пограничное, ул.Школьная, д.4А	Колышлейский	28,00	59 001	1,08	63 722	1 784 200
Пензенская область	58:10:0650601:17	Пензенская обл., Каменский р-н, примерно в 5650 м по направлению на юг от ориентира: с.Залесное, ул.Лесная д.61	Каменский	31,50	59 001	1,00	59 001	1 858 500
Пензенская область	58:12:7002001:253	Пензенская обл., Колышлейский р-н, Участок находится примерно в 1900 м по направлению на запад от ориентира здание, расположенного за пределами участка, адрес ориентира: с.Телегино, пер. Школьный, д5	Колышлейский	32,00	59 001	1,00	59 001	1 888 000
Пензенская область	58:10:0770101:54	Пензенская обл., Каменский р-н, Участок находится примерно в 4810 м по направлению на юго-восток от ориентира школа, расположенного за пределами участка, адрес ориентира: с.Большие Верхи, ул.Центральная д.15	Каменский	33,50	59 001	1,00	59 001	1 976 500
Пензенская область	58:12:7703004:6	Пензенская обл., Колышлейский р-н, Участок находится примерно в 2150 м по направлению на северо-восток от ориентира здание, расположенного за пределами участка, адрес ориентира: с.Пограничное, ул.Школьная, д.4А	Колышлейский	34,66	59 001	1,00	59 001	2 045 000
Пензенская область	58:25:0800101:22	Пензенская обл., Сердобский р-н, с.Песчанка, в 3000 м по направлению на юго-запад	Сердобский	37,05	59 001	1,00	59 001	2 186 200
Пензенская область	58:10:0650601:13	Пензенская обл., Каменский р-н, примерно в 5600 м по направлению на юг от ориентира: с.Залесное, ул. Лесная д.61	Каменский	42,00	59 001	1,00	59 001	2 478 100
Пензенская область	58:25:0100601:171	Пензенская обл., Сердобский р-н, д.Орловка, ул.Широкая, д.69А, 2200 м по направлению на юг	Сердобский	53,63	59 001	1,00	59 001	3 164 400
Пензенская область	58:13:0450301:92	Пензенская обл., Пензенский р-н, Участок находится примерно в 500 м восток от ориентира здание расположенного за пределами участка. Адрес ориентира: с. Волхонщино, ул.Центральная, д.64	Пензенский	46,00	59 001	1,00	59 001	2 714 100
Пензенская область	58:10:0770101:55	Пензенская обл., Каменский р-н, Участок находится примерно в 5350 м по направлению на юго-восток от ориентира школа, расположенного за пределами участка, адрес ориентира: с. Большие Верхи, ул.Центральная д.15	Каменский	53,60	59 001	1,00	59 001	3 162 500
Пензенская область	58:25:0100601:174	Пензенская обл., Сердобский р-н, д.Орловка, ул.Широкая, д.69А, 1020 м по направлению на юго-запад	Сердобский	62,82	59 001	1,00	59 001	3 706 500
Пензенская область	58:25:0100601:173	Пензенская обл., Сердобский р-н, д.Орловка, ул.Широкая, д.69А, 500 м по направлению на юго-восток	Сердобский	62,94	59 001	1,00	59 001	3 713 800
Пензенская область	58:10:0650601:15	Пензенская обл., Каменский р-н, примерно в 5800 м по направлению на юг от ориентира: с.Залесное, ул.Лесная, д.61	Каменский	63,00	59 001	1,00	59 001	3 717 100
Пензенская область	58:25:0100601:179	Пензенская обл., Сердобский р-н, д.Орловка, ул.Широкая, д.69А, 1850 м по направлению на северо-запад	Сердобский	77,00	59 001	1,00	59 001	4 543 100
Пензенская область	58:10:0650601:16	Пензенская обл., Каменский р-н. Участок находится примерно в 5700 м по направлению на юг от	Каменский	84,00	59 001	1,00	59 001	4 956 100

		ориентира строение, расположенного за пределами участка, адрес ориентира: с.Залесное, ул.Лесная,69						
Пензенская область	58:10:0430104:105	Пензенская обл., Каменский р-н, Участок находится примерно в 1750 м по направлению на юго-запад от ориентира школа, расположенного за пределами участка, адрес ориентира: с. Большие Верхи, ул.Центральная д.15	Каменский	144,00	59 001	0,89	52 511	7 561 600
Пензенская область	58:10:0650601:12	Пензенская обл., Каменский р-н, примерно в 4350 м по направлению на юг от ориентира: с.Залесное, ул.Лесная д.61	Каменский	147,00	59 001	0,89	52 511	7 719 200
Пензенская область	58:13:0450201:224	Пензенская обл., Пензенский р-н, Участок находится примерно в 5300 м по направлению на юго-восток от ориентира жилой дом, расположенного за пределами участка, адрес ориентира: с. Кондоль, ул.Саратовская, дом 97	Пензенский	165,00	59 001	0,89	52 511	8 664 400
Пензенская область	58:13:0450202:144	Пензенская обл., Пензенский р-н, Участок находится примерно в 3650 м по направлению на юго-запад от ориентира жилой дом, расположенного за пределами участка, адрес ориентира: Волхонщинский с/с, с. Волхонщино, ул. Полевая, дом 76	Пензенский	207,00	59 001	0,89	52 511	10 869 800
Пензенская область	58:10:0650601:18	Пензенская обл., Каменский р-н, Участок находится примерно в 3000 м по направлению на юг от ориентира строение, расположенного за пределами участка, адрес ориентира: с.Залесное, ул.Лесная,61	Каменский	252,00	59 001	0,89	52 511	13 232 800
Пензенская область	58:10:0650601:10	Пензенская обл., Каменский р-н, примерно в 4100 м по направлению на юг от ориентира: с.Залесное, ул.Лесная д.61	Каменский	262,50	59 001	0,89	52 511	13 784 200
Пензенская область	58:10:0000000:102	Пензенская обл., Каменский р-н, Участок находится примерно в 2,4 км по направлению на северо-восток от ориентира здание сельской администрации, расположенного за пределами участка, адрес ориентира: с.Блиновка, ул.Центральная,д.14	Каменский	276,00	59 001	0,89	52 511	14 493 100
Пензенская область	58:10:0000000:75	Пензенская обл., Каменский р-н. Участок находится примерно в 3 км по направлению на север от ориентира здание сельской администрации, расположенного за пределами участка, адрес ориентира: с.Блиновка, ул.Центральная, дом 14	Каменский	876,00	59 001	0,89	52 511	45 999 900
Пензенская область	58:10:0650601:20	Пензенская обл., Каменский р-н; примерно в 2300 м по направлению на юг от ориентира: с.Залесное, ул.Лесная д.61	Каменский	976,50	59 001	0,89	52 511	51 277 300
Пензенская область	58:25:0100601:177	Пензенская обл., Сердобский р-н, д.Орловка, ул.Широкая, д.69А, 140 м по направлению на север	Сердобский	43,66	59 001	1,00	59 001	2 576 000
Пензенская область	58:25:0100601:172	Пензенская обл., Сердобский р-н, д.Орловка, ул.Широкая, д.69А, 1300 м по направлению на юго-восток	Сердобский	76,60	59 001	1,00	59 001	4 519 200
Пензенская область	58:25:0100601:170	Пензенская обл., Сердобский р-н, д.Орловка, ул.Широкая, д.69А, 970 м о направлению на юг	Сердобский	104,57	59 001	0,89	52 511	5 491 300
Пензенская область	58:25:0100601:169	Пензенская обл., Сердобский р-н, д.Орловка, ул.Широкая, д.69А, 2910 м по направлению на юг	Сердобский	184,20	59 001	0,89	52 511	9 672 600
Пензенская область	58:12:0000000:65	Пензенская обл., Колышлейский р-н, Установлено относительно ориентира, расположенного в границах участка. Ориентир с/с Пограничный, с.Пограничное. Участок находится примерно в 5000 м от ориентира по направлению на северо-восток	Колышлейский	2 991,28	59 001	0,80	47 201	141 191 900
Пензенская область	58:12:7202001:134	Пензенская обл.; Колышлейский р-н, Участок находится примерно в 3120 м по направлению на	Колышлейский	4,14	59 001	1,22	71 982	298 200

		северо-восток от ориентира жилой дом, расположенного за пределами участка, адрес ориентира: с. Березовка, ул.Первомайская, д.9						
Пензенская область	58:27:0080702:38	Пензенская область, Тамалинский район, с. Дуровка, ул. Школьная, д. 1А, примерно в 5400 м. по направлению на север от ориентира строение, расположенного за пределами участка	Тамалинский	6,08	59 001	1,22	71 982	437 800
Пензенская область	58:17:0130101:8	Пензенская обл., Малосердобинский р-н, Участок находится примерно в 2400 м по направлению на северо-восток от ориентира школа, расположенного за пределами участка, адрес ориентира: с. Новое Демкино, ул. Звездная, д.23	Малосердобинский	32,14	59 001	1,00	59 001	1 896 100
Пензенская область	58:17:0010101:17	Пензенская обл., Малосердобинский р-н. Участок находится примерно в 9800 м по направлению на запад от ориентира строение, расположенного за пределами участка, адрес ориентира: с. Дружбаевка, ул. Набережная, 14 а.	Малосердобинский	47,12	59 001	1,00	59 001	2 780 100
Пензенская область	58:17:0010101:13	Пензенская обл., Малосердобинский р-н. Участок находится примерно в 10250 м по направлению на запад от ориентира строение, расположенного за пределами участка, адрес ориентира: с. Дружбаевка, ул. Набережная, 14 а.	Малосердобинский	53,32	59 001	1,00	59 001	3 145 700
Пензенская область	58:17:0000000:226	Пензенская обл., Малосердобинский р-н, Участок находится примерно в 2900 м по направлению на север от ориентира строение, расположенного за пределами участка, адрес ориентира: с. Дружбаевка, ул. Набережная, 14 а.	Малосердобинский	101,12	59 001	0,89	52 511	5 309 700
Пензенская область	58:12:7003005:45	Пензенская обл.; Кольшлейский р-н, Участок находится примерно в 6410 м по направлению на северо-запад от ориентира жилой дом, расположенного за пределами участка, адрес ориентира: с. Березовка, ул.Первомайская, д.9	Кольшлейский	114,93	59 001	0,89	52 511	6 035 100
Пензенская область	58:27:0080702:40	Пензенская область, Тамалинский район, с. Дуровка, ул. Школьная, д. 1А, примерно в 4400 м. по направлению на северо-восток от ориентира строение, расположенного за пределами участка	Тамалинский	216,38	59 001	0,89	52 511	11 362 300
Пензенская область	58:27:0000000:127	Пензенская область, Тамалинский район, с. Дуровка, примерно в 2500 м. по направлению на юго-восток от ориентира, расположенного за пределами участка	Тамалинский	665,60	59 001	0,89	52 511	34 951 500
Пензенская область	58:17:0010201:7	Пензенская обл., Малосердобинский р-н, Участок находится примерно в 9100 м по направлению на запад от ориентира школа, расположенного за пределами участка, адрес ориентира: с. Новое Демкино, ул. Звездная, 23	Малосердобинский	155,51	59 001	0,89	52 511	8 166 200
Пензенская область	58:12:7003005:47	Пензенская обл.; Кольшлейский р-н. Участок находится примерно в 7990 м по направлению на северо-запад от ориентира жилой дом, расположенного за пределами участка, адрес ориентира: с. Березовка, ул.Первомайская, д.9	Кольшлейский	93,30	59 001	1,00	59 001	5 504 900
Пензенская область	58:12:7401001:32	Пензенская обл.; Кольшлейский р-н, Участок находится примерно в 2430 м по направлению на северо-восток от ориентира жилой дом, расположенного за пределами участка, адрес ориентира: с. Березовка, ул.Первомайская, д.9	Кольшлейский	110,67	59 001	0,89	52 511	5 811 200
Пензенская область	58:27:0080502:37	Пензенская обл.; Тамалинский р-н, Пензенская область, Тамалинский район, с. Никольское, ул.	Тамалинский	126,28	59 001	0,89	52 511	6 631 000

		Центральная, д. 32, примерно в 2100 м. по направлению на юго-восток от ориентира строение, расположенного за пределами участка						
Пензенская область	58:17:0010301:17	Пензенская обл., Малосердобинский р-н, Участок находится примерно в 5000 м по направлению на север от ориентира строение, расположенного за пределами участка, адрес ориентира: с. Дружбаевка, ул. Набережная, 14 а.	Малосердобинский	1 333,31	59 001	0,80	47 201	62 933 600
Пензенская область	58:17:0010101:15	Пензенская обл., Малосердобинский р-н, Участок находится примерно в 10200 м по направлению на запад от ориентира строение, расположенного за пределами участка, адрес ориентира: с. Дружбаевка, ул. Набережная, 14 а.	Малосердобинский	42,86	59 001	1,00	59 001	2 528 700
Пензенская область	58:17:0010101:14	Пензенская обл., Малосердобинский р-н. Участок находится примерно в 10000 м по направлению на запад от ориентира строение, расположенного за пределами участка, адрес ориентира: с. Дружбаевка, ул. Набережная, 14 а.	Малосердобинский	51,71	59 001	1,00	59 001	3 050 800
Пензенская область	58:17:0010101:16	Пензенская обл., Малосердобинский р-н. Участок находится примерно в 103000 м по направлению на запад от ориентира строение, расположенного за пределами участка, адрес ориентира: с. Дружбаевка, ул. Набережная, 14 а.	Малосердобинский	88,43	59 001	1,00	59 001	5 217 600
Пензенская область	58:12:7202005:199	Пензенская обл.; Кольшлейский р-н, Участок находится примерно в 1580 м по направлению на северо-восток от ориентира жилой дом, расположенного за пределами участка, адрес ориентира: с. Березовка, ул.Первомайская, д.9	Кольшлейский	101,83	59 001	0,89	52 511	5 347 100
Пензенская область	58:12:7401001:39	Пензенская обл.; Кольшлейский р-н, Участок находится примерно в 710 м по направлению на северо-запад от ориентира жилой дом, расположенного за пределами участка, адрес ориентира: с. Березовка, ул.Первомайская, д.9	Кольшлейский	111,45	59 001	0,89	52 511	5 852 600
Пензенская область	58:17:0010501:9	Пензенская обл., Малосердобинский р-н, Участок находится примерно в 5500 м по направлению на запад от ориентира школа, расположенного за пределами участка, адрес ориентира: с. Новое Демкино, ул. Звездная, д.23	Малосердобинский	300,74	59 001	0,89	52 511	15 792 400
Пензенская область	58:17:0000000:228	Пензенская обл., Малосердобинский р-н. Участок находится примерно в 3800 м по направлению на северо-запад от ориентира строение, расположенного за пределами участка, адрес ориентира: с. Дружбаевка, ул. Набережная, 14 а.	Малосердобинский	951,26	59 001	0,89	52 511	49 952 100
Пензенская область	58:27:0080702:39	Пензенская обл.; Тамалинский р-н, Пензенская область, Тамалинский район, с. Дуровка, ул. Школьная, д. 1А, примерно в 4800 м. по направлению на север от ориентира строение, расположенного за пределами участка	Тамалинский	1 504,84	59 001	0,80	47 201	71 030 200
Пензенская область	58:17:060402:19	Пензенская обл., Малосердобинский р-н, примерно в 1,6 км по направлению на северо-запад от ориентира с. Петровка, расположенного за пределами участка, адрес ориентира р-н Малосердобинский	Малосердобинский	19,91	59 001	1,08	63 722	1 268 700
Пензенская область	58:17:060301:56	Пензенская обл., Малосердобинский р-н, примерно в 0,6 км по направлению на северо-запад от ориентира с. Петровка, расположенного за пределами участка, адрес ориентира р-н Малосердобинский	Малосердобинский	23,00	59 001	1,08	63 722	1 465 600

Пензенская область	58:17:060401:41	Пензенская обл., Малосердобинский р-н, примерно в 3 км по направлению на северо-запад от ориентира с. Петровка, расположенного за пределами участка, адрес ориентира р-н Малосердобинский	Малосердобинский	26,91	59 001	1,08	63 722	1 714 800
Пензенская область	58:17:060103:63	Пензенская обл., Малосердобинский р-н, примерно в 2,4 км по направлению на северо-запад от ориентира с. Ключи, расположенного за пределами участка, адрес ориентира р-н Малосердобинский	Малосердобинский	30,84	59 001	1,00	59 001	1 819 800
Пензенская область	58:17:060103:69	Пензенская обл., Малосердобинский р-н, примерно в 2,4 км по направлению на северо-запад от ориентира с. Ключи, расположенного за пределами участка, адрес ориентира р-н Малосердобинский	Малосердобинский	52,16	59 001	1,00	59 001	3 077 300
Пензенская область	58:17:060401:45	Пензенская обл., Малосердобинский р-н, примерно в 0,9 км по направлению на восток от ориентира с. Большая Чернавка, расположенного за пределами участка, адрес ориентира р-н Малосердобинский	Малосердобинский	54,85	59 001	1,00	59 001	3 235 900
Пензенская область	58:17:060104:21	Пензенская обл., Малосердобинский р-н, примерно в 2,2 км по направлению на юго-запад от ориентира с. Ключи, расположенного за пределами участка, адрес ориентира р-н Малосердобинский	Малосердобинский	166,66	59 001	0,89	52 511	8 751 700
Пензенская область	58:17:060301:54	Пензенская обл., Малосердобинский р-н, примерно в 2,6 км по направлению на юго-восток от ориентира с. Ключи, расположенного за пределами участка, адрес ориентира р-н Малосердобинский	Малосердобинский	177,43	59 001	0,89	52 511	9 317 100
Пензенская область	58:17:000000:92	Пензенская обл., Малосердобинский р-н, примерно в 2,2 км по направлению на север от ориентира Пензенская обл., Малосердобинский район, с. Чунаки, расположенного за пределами участка	Малосердобинский	827,20	59 001	0,89	52 511	43 437 300
Пензенская область	58:17:060301:68	Пензенская обл., Малосердобинский р-н; примерно в 1,5 км по направлению на северо-запад от ориентира с. Петровка, расположенного за пределами участка, адрес ориентира р-н Малосердобинский	Малосердобинский	97,45	59 001	1,00	59 001	5 749 400
Пензенская область	58:17:060103:70	Пензенская обл., Малосердобинский р-н, примерно в 5,5 км по направлению на северо-запад от ориентира с. Ключи, расположенного за пределами участка, адрес ориентира р-н Малосердобинский	Малосердобинский	119,06	59 001	0,89	52 511	6 252 000
Пензенская область	58:17:060301:44	Пензенская обл., Малосердобинский р-н, примерно в 1,5 км по направлению на северо-восток от ориентира с. Ключи, расположенного за пределами участка, адрес ориентира р-н Малосердобинский	Малосердобинский	142,06	59 001	0,89	52 511	7 459 500
Пензенская область	58:17:060401:46	Пензенская обл., Малосердобинский р-н, примерно в 1,8 км по направлению на северо-восток от ориентира с. Большая Чернавка, расположенного за пределами участка, адрес ориентира р-н Малосердобинский	Малосердобинский	67,31	59 001	1,00	59 001	3 971 600
Пензенская область	58:17:060401:44	Пензенская обл., Малосердобинский р-н, примерно в 0,8 км по направлению на северо-восток от ориентира с. Большая Чернавка, расположенного за пределами участка, адрес ориентира р-н Малосердобинский	Малосердобинский	68,02	59 001	1,00	59 001	4 013 300
Пензенская область	58:17:060104:19	Пензенская обл., Малосердобинский р-н, примерно в 1,4 км по направлению на юго-запад от ориентира с. Ключи, расположенного за пределами участка, адрес ориентира р-н Малосердобинский	Малосердобинский	140,23	59 001	0,89	52 511	7 363 500
Пензенская область	58:17:060401:47	Пензенская обл., Малосердобинский р-н, примерно в 2 км по направлению на восток от ориентира с. Большая Чернавка, расположенного за пределами участка, адрес ориентира р-н Малосердобинский	Малосердобинский	142,96	59 001	0,89	52 511	7 507 000

Пензенская область	58:17:060301:71	Пензенская обл., Малосердобинский р-н, примерно в 3,6 км по направлению на юго-запад от ориентира с. Петровка, расположенного за пределами участка, адрес ориентира р-н Малосердобинский	Малосердобинский	230,15	59 001	0,89	52 511	12 085 600
Пензенская область	58:17:060103:67	Пензенская обл., Малосердобинский р-н, примерно в 3,4 км по направлению на северо-запад от ориентира с. Ключи, расположенного за пределами участка, адрес ориентира р-н Малосердобинский	Малосердобинский	302,11	59 001	0,89	52 511	15 864 300
Пензенская область	58:17:060301:66	Пензенская обл., Малосердобинский р-н, примерно в 1,5 км по направлению на северо-запад от ориентира с. Петровка, расположенного за пределами участка, адрес ориентира р-н Малосердобинский	Малосердобинский	412,07	59 001	0,89	52 511	21 638 100
Пензенская область	58:17:060401:34	Пензенская обл., Малосердобинский р-н, примерно в 2 км по направлению на север от ориентира с. Большая Чернавка, расположенного за пределами участка, адрес ориентира р-н Малосердобинский	Малосердобинский	0,92	59 001	1,22	71 982	65 900
Пензенская область	58:17:060401:33	Пензенская обл., Малосердобинский р-н, примерно в 2,95 км по направлению на северо-восток от ориентира с. Большая Чернавка, расположенного за пределами участка, адрес ориентира р-н Малосердобинский	Малосердобинский	0,92	59 001	1,22	71 982	66 500
Пензенская область	58:17:060302:11	Пензенская обл., Малосердобинский р-н, примерно в 1,9 км по направлению на северо-запад от ориентира с. Александровка, расположенного за пределами участка, адрес ориентира р-н Малосердобинский	Малосердобинский	0,97	59 001	1,22	71 982	69 600
Пензенская область	58:17:060401:32	Пензенская обл., Малосердобинский р-н, примерно в 1,35 км по направлению на северо-запад от ориентира с. Большая Чернавка, расположенного за пределами участка, адрес ориентира р-н Малосердобинский	Малосердобинский	1,41	59 001	1,22	71 982	101 400
Пензенская область	58:17:060401:43	Пензенская обл., Малосердобинский р-н, примерно в 1,7 км по направлению на северо-восток от ориентира с. Большая Чернавка, расположенного за пределами участка, адрес ориентира р-н Малосердобинский	Малосердобинский	1,93	59 001	1,22	71 982	138 900
Пензенская область	58:17:060302:9	Пензенская обл., Малосердобинский р-н, примерно в 2,95 км по направлению на северо-запад от ориентира с. Александровка, расположенного за пределами участка, адрес ориентира р-н Малосердобинский	Малосердобинский	2,28	59 001	1,22	71 982	163 900
Пензенская область	58:17:060302:10	Пензенская обл., Малосердобинский р-н, примерно в 2,1 км по направлению на северо-запад от ориентира с. Александровка, расположенного за пределами участка, адрес ориентира р-н Малосердобинский	Малосердобинский	2,46	59 001	1,22	71 982	177 200
Пензенская область	58:17:060401:31	Пензенская обл., Малосердобинский р-н, примерно в 0,95 км по направлению на север от ориентира с. Большая Чернавка, расположенного за пределами участка, адрес ориентира р-н Малосердобинский	Малосердобинский	2,54	59 001	1,22	71 982	182 600
Пензенская область	58:17:060401:36	Пензенская обл., Малосердобинский р-н, примерно в 2,3 км по направлению на северо-восток от ориентира с. Большая Чернавка, расположенного за пределами участка, адрес ориентира р-н Малосердобинский	Малосердобинский	2,84	59 001	1,22	71 982	204 200
Пензенская область	58:17:060401:28	Пензенская обл., Малосердобинский р-н, примерно в 1 км по направлению на северо-запад от ориентира с. Большая Чернавка, расположенного за пределами участка, адрес ориентира р-н Малосердобинский	Малосердобинский	2,92	59 001	1,22	71 982	210 400
Пензенская область	58:17:060402:25	Пензенская обл., Малосердобинский р-н, примерно в 0,2 км по направлению на север от ориентира с.	Малосердобинский	3,23	59 001	1,22	71 982	232 400

		Александровка, расположенного за пределами участка, адрес ориентира р-н Малосердобинский						
Пензенская область	58:17:060402:29	Пензенская обл., Малосердобинский р-н, участок находится примерно в 0,95 км по направлению на юго-восток от ориентира д. Александровка, расположенного за пределами участка, адрес ориентира р-н Малосердобинский	Малосердобинский	3,46	59 001	1,22	71 982	248 800
Пензенская область	58:25:050102:128	Пензенская обл., Сердобский р-н, с. Кирово, ул. Набережная, д.36, 1230 м по направлению на юг	Сердобский	3,66	59 001	1,22	71 982	263 500
Пензенская область	58:17:060402:21	Пензенская обл., Малосердобинский р-н, участок находится примерно в 1,4 км по направлению на восток от ориентира с.Александровка, расположенного за пределами участка, адрес ориентира р-н Малосердобинский	Малосердобинский	3,79	59 001	1,22	71 982	272 500
Пензенская область	58:17:060302:8	Пензенская обл., Малосердобинский р-н, участок находится примерно в 0,4 км по направлению на запад от ориентира с. Александровка, расположенного за пределами участка, адрес ориентира р-н Малосердобинский	Малосердобинский	4,03	59 001	1,22	71 982	290 000
Пензенская область	58:17:060402:26	Пензенская обл., Малосердобинский р-н, примерно в 0,35 км по направлению на восток от ориентира с. Александровка, расположенного за пределами участка, адрес ориентира р-н Малосердобинский	Малосердобинский	4,06	59 001	1,22	71 982	292 500
Пензенская область	58:17:060401:37	Пензенская обл., Малосердобинский р-н, примерно в 2,7 км по направлению на северо-восток от ориентира с. Большая Чернавка, расположенного за пределами участка, адрес ориентира р-н Малосердобинский	Малосердобинский	4,11	59 001	1,22	71 982	295 500
Пензенская область	58:25:060303:92	Пензенская обл., Сердобский р-н, с. Петровка, в 1400 м по направлению на юго-восток	Сердобский	4,45	59 001	1,22	71 982	320 300
Пензенская область	58:17:060402:22	Пензенская обл., Малосердобинский р-н, участок находится примерно в 0,9 км по направлению на юго-восток от ориентира д. Александровка, расположенного за пределами участка, адрес ориентира р-н Малосердобинский	Малосердобинский	4,53	59 001	1,22	71 982	326 300
Пензенская область	58:17:060401:26	Пензенская обл., Малосердобинский р-н, примерно в 1,1 км по направлению на северо-запад от ориентира с. Большая Чернавка, расположенного за пределами участка, адрес ориентира р-н Малосердобинский	Малосердобинский	5,51	59 001	1,22	71 982	396 900
Пензенская область	58:25:050101:126	Пензенская обл., Сердобский р-н, с. Кирово, ул. Набережная, д.36, 1930 м по направлению на юго-запад	Сердобский	6,92	59 001	1,22	71 982	497 800
Пензенская область	58:25:050101:129	Пензенская обл., Сердобский р-н, с. Кирово, ул. Набережная, д.36, 2320 м по направлению на юго-запад	Сердобский	7,33	59 001	1,22	71 982	527 600
Пензенская область	58:17:060401:29	Пензенская обл., Малосердобинский р-н, примерно в 1,5 км по направлению на северо-запад от ориентира с. Большая Чернавка, расположенного за пределами участка, адрес ориентира р-н Малосердобинский	Малосердобинский	9,99	59 001	1,22	71 982	719 400
Пензенская область	58:25:050101:128	Пензенская обл., Сердобский р-н, с. Кирово, ул. Набережная, д.36, 2200 м по направлению на юго-запад	Сердобский	11,00	59 001	1,08	63 722	700 900
Пензенская область	58:25:050101:127	Пензенская обл., Сердобский р-н, с. Кирово, ул. Набережная, д.36, 2010 м по направлению на юго-запад	Сердобский	11,00	59 001	1,08	63 722	700 900
Пензенская область	58:17:060401:30	Пензенская обл., Малосердобинский р-н, примерно в 2 км по направлению на северо-запад от ориентира с.	Малосердобинский	11,20	59 001	1,08	63 722	713 700

		Большая Чернавка, расположенного за пределами участка, адрес ориентира р-н Малосердобинский						
Пензенская область	58:17:060301:72	Пензенская обл., Малосердобинский р-н, примерно в 2 км по направлению на запад от ориентира с. Александровка, расположенного за пределами участка, адрес ориентира р-н Малосердобинский	Малосердобинский	13,27	59 001	1,08	63 722	845 900
Пензенская область	58:17:060401:49	Пензенская обл., Малосердобинский р-н, примерно в 1,3 км по направлению на юго-восток от ориентира с. Большая Чернавка, расположенного за пределами участка, адрес ориентира р-н Малосердобинский	Малосердобинский	17,25	59 001	1,08	63 722	1 099 200
Пензенская область	58:25:050102:124	Пензенская обл., Сердобский р-н, с. Кирowo, ул. Набережная, д.36, 720 м по направлению на юг	Сердобский	37,99	59 001	1,00	59 001	2 241 700
Пензенская область	58:25:050102:125	Пензенская обл., Сердобский р-н, с. Кирowo, ул. Набережная, д.36, 860 м по направлению на юг	Сердобский	40,25	59 001	1,00	59 001	2 375 100
Пензенская область	58:25:060303:96	Пензенская обл., Сердобский р-н, с. Петровка, в 10 м по направлению на юг	Сердобский	45,41	59 001	1,00	59 001	2 679 200
Пензенская область	58:25:050102:123	Пензенская обл., Сердобский р-н, с. Кирowo, ул. Набережная, д.36, 310 м по направлению на запад	Сердобский	65,71	59 001	1,00	59 001	3 877 000
Пензенская область	58:25:060101:20	Пензенская обл., Сердобский р-н, с. Кирowo, в 3980 м по направлению на юго-восток	Сердобский	77,00	59 001	1,00	59 001	4 543 100
Пензенская область	58:25:060303:98	Пензенская обл., Сердобский р-н, с. Петровка, в 500 м по направлению на юг	Сердобский	85,93	59 001	1,00	59 001	5 069 800
Пензенская область	58:25:060101:9	Пензенская обл., Сердобский р-н, с. Кирowo, 5340 м по направлению на северо-восток	Сердобский	91,42	59 001	1,00	59 001	5 394 100
Пензенская область	58:17:060401:48	Пензенская обл., Малосердобинский р-н, примерно в 1,9 км по направлению на юго-восток от ориентира с. Большая Чернавка, расположенного за пределами участка, адрес ориентира р-н Малосердобинский	Малосердобинский	92,00	59 001	1,00	59 001	5 428 100
Пензенская область	58:17:060301:38	Пензенская обл., Малосердобинский р-н, примерно в 1,1 км по направлению на запад от ориентира с. Большая Чернавка, расположенного за пределами участка, адрес ориентира р-н Малосердобинский	Малосердобинский	138,00	59 001	0,89	52 511	7 246 600
Пензенская область	58:25:050101:125	Пензенская обл., Сердобский р-н, с. Кирowo, ул. Набережная, д.36, 3790 м по направлению на запад	Сердобский	171,41	59 001	0,89	52 511	9 001 100
Пензенская область	58:25:060101:8	Пензенская обл., Сердобский р-н, с. Кирowo, в 5840 м по направлению на северо-восток	Сердобский	176,00	59 001	0,89	52 511	9 242 000
Пензенская область	58:25:050102:122	Пензенская обл., Сердобский р-н, с. Кирowo, ул. Набережная, д.36, 1080 м по направлению на запад	Сердобский	79,20	59 001	1,00	59 001	4 672 700
Пензенская область	58:25:050102:121	Пензенская обл., Сердобский р-н, с. Кирowo, ул. Набережная, д.36, 1800 м по направлению на запад	Сердобский	116,43	59 001	0,89	52 511	6 113 700
Пензенская область	58:25:060101:7	Пензенская обл., Сердобский р-н, с. Кирowo, 5630 м по направлению на северо-восток	Сердобский	121,62	59 001	0,89	52 511	6 386 200
Пензенская область	58:25:060303:95	Пензенская обл., Сердобский р-н, с. Петровка, в 2 м по направлению на юг	Сердобский	41,55	59 001	1,00	59 001	2 451 300
Пензенская область	58:25:060101:72	Пензенская обл., Сердобский р-н, с. Кирowo, в 4800 м по направлению на юго-восток	Сердобский	43,38	59 001	1,00	59 001	2 559 800
Пензенская область	58:25:050102:126	Пензенская обл., Сердобский р-н, с. Кирowo, ул. Набережная, д.36, 1310 м по направлению на юг	Сердобский	50,01	59 001	1,00	59 001	2 950 400
Пензенская область	58:25:060303:94	Пензенская обл., Сердобский р-н, с. Петровка, в 2100 м по направлению на юго-восток	Сердобский	56,61	59 001	1,00	59 001	3 340 100
Пензенская область	58:25:060101:19	Пензенская обл., Сердобский р-н, с. Кирowo, в 4530 м по направлению на юго-восток	Сердобский	64,81	59 001	1,00	59 001	3 823 800
Пензенская область	58:25:050102:127	Пензенская обл., Сердобский р-н, с. Кирowo, ул. Набережная, д.36, 1800 м по направлению на юг	Сердобский	78,00	59 001	1,00	59 001	4 602 000
Пензенская область	58:25:060303:93	Пензенская обл., Сердобский р-н, с. Петровка, в 900 м по направлению на юго-восток	Сердобский	139,54	59 001	0,89	52 511	7 327 500

Пензенская область	58:25:000000:0095	Пензенская обл., Сердобский р-н, с. Кирово, в 1000 м по направлению на запад	Сердобский	330,00	59 001	0,89	52 511	17 328 700
Пензенская область	58:25:060101:13	Пензенская обл., Сердобский р-н, с. Кирово, в 3210 м по направлению на юго-восток	Сердобский	100,19	59 001	0,89	52 511	5 261 200
Пензенская область	58:25:050401:90	Пензенская обл., Сердобский р-н, с. Мещерское, в 4700 м по направлению на северо-запад	Сердобский	2,82	59 001	1,22	71 982	203 300
Пензенская область	58:25:050401:87	Пензенская обл., Сердобский р-н, с. Мещерское, в 5650 м по направлению на северо-запад	Сердобский	3,69	59 001	1,22	71 982	265 700
Пензенская область	58:25:060303:104	Пензенская обл., Сердобский р-н, с. Петровка, в 3300 м по направлению на юго-запад	Сердобский	16,50	59 001	1,08	63 722	1 051 400
Пензенская область	58:25:060303:105	Пензенская обл., Сердобский р-н, с. Петровка, в 3500 м по направлению на юго-запад	Сердобский	16,50	59 001	1,08	63 722	1 051 400
Пензенская область	58:25:050401:92	Пензенская обл., Сердобский р-н, с. Мещерское, в 4400 м по направлению на запад	Сердобский	18,76	59 001	1,08	63 722	1 195 300
Пензенская область	58:25:060303:103	Пензенская обл., Сердобский р-н, с. Петровка, в 3100 м по направлению на юго-запад	Сердобский	22,00	59 001	1,08	63 722	1 401 900
Пензенская область	58:25:060303:101	Пензенская обл., Сердобский р-н, с. Петровка, в 2500 м по направлению на юго-восток	Сердобский	27,36	59 001	1,08	63 722	1 743 500
Пензенская область	58:25:050401:113	Пензенская обл., Сердобский р-н, спк "Мещерский", ул.Школьная, д. 6, 4000 м по направлению на северо-запад от ориентира здание	Сердобский	33,00	59 001	1,00	59 001	1 947 000
Пензенская область	58:25:060303:88	Пензенская обл., Сердобский р-н, с. Петровка, в 4000 м по направлению на юго-восток	Сердобский	103,12	59 001	0,89	52 511	5 415 200
Пензенская область	58:25:060303:90	Пензенская обл., Сердобский р-н, с. Петровка, в 2000 м по направлению на юго-восток	Сердобский	171,94	59 001	0,89	52 511	9 028 700
Пензенская область	58:25:050201:111	Пензенская обл., Сердобский р-н, с. Новое, в 1500 м по направлению на юго-запад	Сердобский	226,64	59 001	0,89	52 511	11 901 000
Пензенская область	58:13:440903:63	Пензенская обл., Пензенский р-н, участок находится примерно в 5000 м. по направлению на юго-запад от ориентира здание, расположенного за пределами участка, адрес ориентира: с. Волхон-Умет, ул. Дорожная, дом 12а	Пензенский	319,20	59 001	0,89	52 511	16 761 600
Пензенская область	58:15:000000:122	Пензенская обл., Лопатинский р-н, участок находится примерно в 1.8 км по направлению на восток от ориентира с. Лопатино, расположенного за пределами участка, адрес ориентира: с/с Лопатинский	Лопатинский	556,80	59 001	0,89	52 511	29 238 300
Пензенская область	58:25:060302:0022	Пензенская обл., Сердобский р-н, спк "Мещерский", примерно в 800 м по направлению на с-в от ориентира с. Петровка, расположенного за пределами участка.	Сердобский	1 221,00	59 001	0,80	47 201	57 632 600
Пензенская область	58:15:510102:115	Пензенская обл., Лопатинский р-н, участок находится примерно в 4700 м по направлению на юг от ориентира строение, расположенного за пределами участка, адрес ориентира: с. Лопатино, ул. Пионерская, 18	Лопатинский	104,38	59 001	0,89	52 511	5 481 200
Пензенская область	58:25:050401:96	Пензенская обл., Сердобский р-н, с. Мещерское, в 2300 м по направлению на запад	Сердобский	137,36	59 001	0,89	52 511	7 212 700
Пензенская область	58:17:000000:231	Пензенская обл., Малосердобинский р-н, Участок находится примерно в 2000 м по направлению на юг от ориентира строение, расположенного за пределами участка, адрес ориентира: с. Липовка, ул Школьная, 1а	Малосердобинский	345,80	59 001	0,89	52 511	18 158 300
Пензенская область	58:17:0010201:8	Пензенская обл., Малосердобинский р-н. Участок находится примерно в 8800 м по направлению на север от ориентира строение, расположенного за	Малосердобинский	782,24	59 001	0,89	52 511	41 076 400

		пределами участка, адрес ориентира: с. Дружаевка, ул. Набережная, 14 а.						
Пензенская область	58:17:0130201:29	Пензенская обл., Малосердобинский р-н, Участок находится примерно в 3000 м по направлению на северо-восток от ориентира школа, расположенного за пределами участка, адрес ориентира: с. Новое Демкино, ул. Звездная, д.23	Малосердобинский	255,98	59 001	0,89	52 511	13 441 900
Пензенская область	58:17:0130202:39	Пензенская обл., Малосердобинский р-н, Участок находится примерно в 1500 м по направлению на восток от ориентира школа, расположенного за пределами участка, адрес ориентира: с. Новое Демкино, ул. Звездная, д.23	Малосердобинский	133,93	59 001	0,89	52 511	7 033 000
Пензенская область	58:27:0080702:41	Пензенская обл.; Тамалинский р-н, Пензенская область, Тамалинский район, с. Дуровка, ул. Школьная, д. 1А, примерно в 3700 м. по направлению на северо-восток от ориентира строение, расположенного за пределами участка	Тамалинский	227,30	59 001	0,89	52 511	11 935 800
Пензенская область	58:17:0000000:227	Пензенская обл., Малосердобинский р-н, Участок находится примерно в 7300 м по направлению на север от ориентира строение, расположенного за пределами участка, адрес ориентира: с. Дружаевка, ул. Набережная, 14 а.	Малосердобинский	311,54	59 001	0,89	52 511	16 359 500
Пензенская область	58:17:0010202:11	Пензенская обл., Малосердобинский р-н, Участок находится примерно в 8000 м по направлению на запад от ориентира школа, расположенного за пределами участка, адрес ориентира: с. Новое Демкино, ул. Звездная, д.23	Малосердобинский	365,82	59 001	0,89	52 511	19 209 800
Пензенская область	58:17:0000000:232	Пензенская обл., Малосердобинский р-н, Участок находится примерно в 2500 м по направлению на север от ориентира строение, расположенного за пределами участка, адрес ориентира: с. Липовка, ул Школьная, 1а	Малосердобинский	773,42	59 001	0,89	52 511	40 613 200
Пензенская область	58:12:7401001:35	Пензенская обл.; Кольшлейский р-н, Участок находится примерно в 4210 м по направлению на северо-восток от ориентира жилой дом, расположенного за пределами участка, адрес ориентира: с. Березовка, ул.Первомайская, д.9	Кольшлейский	3,12	59 001	1,22	71 982	224 700
Пензенская область	58:12:7202005:202	Пензенская обл.; Кольшлейский р-н. Участок находится примерно в 1430 м по направлению на северо-восток от ориентира жилой дом, расположенного за пределами участка, адрес ориентира: с. Березовка, ул.Первомайская, д.9	Кольшлейский	4,57	59 001	1,22	71 982	328 900
Пензенская область	58:12:7202005:201	Пензенская обл.; Кольшлейский р-н, Участок находится примерно в 1900 м по направлению на северо-восток от ориентира жилой дом, расположенного за пределами участка, адрес ориентира: с. Березовка, ул.Первомайская, д.9	Кольшлейский	4,57	59 001	1,22	71 982	328 900
Пензенская область	58:12:7401001:42	Пензенская обл.; Кольшлейский р-н, Участок находится примерно в 3160 м по направлению на северо-запад от ориентира жилой дом, расположенного за пределами участка, адрес ориентира: с. Березовка, ул.Первомайская, д.9	Кольшлейский	5,91	59 001	1,22	71 982	425 300
Пензенская область	58:12:7401001:36	Пензенская обл.; Кольшлейский р-н, Участок находится примерно в 2760 м по направлению на северо-восток от ориентира жилой дом,	Кольшлейский	5,99	59 001	1,22	71 982	431 400

		расположенного за пределами участка, адрес ориентира: с. Березовка, ул.Первомайская, д.9						
Пензенская область	58:12:7202005:207	Пензенская обл.; Кольшлейский-н, Участок находится примерно в 1770 м по направлению на юго-восток от ориентира жилой дом, расположенного за пределами участка, адрес ориентира: с. Березовка, ул.Первомайская, д.9	Кольшлейский	7,04	59 001	1,22	71 982	507 000
Пензенская область	58:12:7401011:173	Пензенская обл.; Кольшлейский-н, Участок находится примерно в 1750 м по направлению на юго-восток от ориентира жилой дом, расположенного за пределами участка, адрес ориентира: с. Березовка, ул.Первомайская, д.9	Кольшлейский	7,80	59 001	1,22	71 982	561 300
Пензенская область	58:12:7202005:205	Пензенская обл.; Кольшлейский-н, Участок находится примерно в 2420 м по направлению на юго-восток от ориентира жилой дом, расположенного за пределами участка, адрес ориентира: с. Березовка, ул.Первомайская, д.9	Кольшлейский	10,28	59 001	1,08	63 722	655 100
Пензенская область	58:12:7401001:45	Пензенская обл.; Кольшлейский-н, Участок находится примерно в 4630 м по направлению на запад от ориентира жилой дом, расположенного за пределами участка, адрес ориентира: с. Березовка, ул.Первомайская, д.9	Кольшлейский	12,60	59 001	1,08	63 722	802 800
Пензенская область	58:12:7202001:131	Пензенская обл.; Кольшлейский-н, Участок находится примерно в 4360 м по направлению на северо-восток от ориентира жилой дом, расположенного за пределами участка, адрес ориентира: с. Березовка, ул.Первомайская, д.9	Кольшлейский	14,95	59 001	1,08	63 722	952 600
Пензенская область	58:12:7202005:253	Пензенская обл.; Кольшлейский-н, Участок находится примерно в 1410 м по направлению на северо-восток от ориентира жилой дом, расположенного за пределами участка, адрес ориентира: с. Березовка, ул.Первомайская, д.9	Кольшлейский	18,05	59 001	1,08	63 722	1 150 000
Пензенская область	58:12:7003005:46	Пензенская обл.; Кольшлейский-н, Участок находится примерно в 6350 м по направлению на северо-запад от ориентира жилой дом, расположенного за пределами участка, адрес ориентира: с. Березовка, ул.Первомайская, д.9	Кольшлейский	30,01	59 001	1,00	59 001	1 770 700
Пензенская область	58:12:7202005:211	Пензенская обл.; Кольшлейский-н, Участок находится примерно в 3450 м по направлению на северо-восток от ориентира жилой дом, расположенного за пределами участка, адрес ориентира: с. Березовка, ул.Первомайская, д.9	Кольшлейский	33,93	59 001	1,00	59 001	2 001 700
Пензенская область	58:12:7401011:170	Пензенская обл.; Кольшлейский-н, Участок находится примерно в 1080 м по направлению на юг от ориентира жилой дом, расположенного за пределами участка, адрес ориентира: с. Березовка, ул.Первомайская, д.9	Кольшлейский	47,07	59 001	1,00	59 001	2 776 900
Пензенская область	58:12:7401011:169	Пензенская обл.; Кольшлейский-н, Участок находится примерно в 1000 м по направлению на юго-запад от ориентира жилой дом, расположенного за пределами участка, адрес ориентира: с. Березовка, ул.Первомайская, д.9	Кольшлейский	58,12	59 001	1,00	59 001	3 429 300
Пензенская область	58:12:7202001:132	Пензенская обл.; Кольшлейский-н, Участок находится примерно в 3150 м по направлению на северо-восток от ориентира жилой дом,	Кольшлейский	61,24	59 001	1,00	59 001	3 613 200

		расположенного за пределами участка, адрес ориентира: с. Березовка, ул.Первомайская, д.9						
Пензенская область	58:12:7401001:34	Пензенская обл.; Кольшлейский-н, Участок находится примерно в 3960 м по направлению на северо-восток от ориентира жилой дом, расположенного за пределами участка, адрес ориентира: с. Березовка, ул.Первомайская, д.9	Кольшлейский	73,48	59 001	1,00	59 001	4 335 600
Пензенская область	58:12:7202001:135	Пензенская обл.; Кольшлейский-н. Участок находится примерно в 4780 м по направлению на северо-восток от ориентира жилой дом, расположенного за пределами участка, адрес ориентира: с. Березовка, ул.Первомайская, д.9	Кольшлейский	85,37	59 001	1,00	59 001	5 037 000
Пензенская область	58:12:7202005:204	Пензенская обл.; Кольшлейский-н. Участок находится примерно в 1980 м по направлению на юго-восток от ориентира жилой дом, расположенного за пределами участка, адрес ориентира: с. Березовка, ул.Первомайская, д.9	Кольшлейский	90,47	59 001	1,00	59 001	5 338 000
Пензенская область	58:12:7401001:38	Пензенская обл.; Кольшлейский-н, Участок находится примерно в 1230 м по направлению на северо-запад от ориентира жилой дом, расположенного за пределами участка, адрес ориентира: с. Березовка, ул.Первомайская, д.9	Кольшлейский	113,05	59 001	0,89	52 511	5 936 300
Пензенская область	58:12:7202005:210	Пензенская обл.; Кольшлейский-н, Участок находится примерно в 3450 м по направлению на юго-восток от ориентира жилой дом, расположенного за пределами участка, адрес ориентира: с. Березовка, ул.Первомайская, д.9	Кольшлейский	117,03	59 001	0,89	52 511	6 145 500
Пензенская область	58:12:7401001:33	Пензенская обл.; Кольшлейский-н, Участок находится примерно в 2480 м по направлению на северо-восток от ориентира жилой дом, расположенного за пределами участка, адрес ориентира: с. Березовка, ул.Первомайская, д.9	Кольшлейский	117,78	59 001	0,89	52 511	6 184 900
Пензенская область	58:12:7401001:40	Пензенская обл.; Кольшлейский-н, Участок находится примерно в 210 м по направлению на север от ориентира жилой дом, расположенного за пределами участка, адрес ориентира: с. Березовка, ул.Первомайская, д.9	Кольшлейский	121,85	59 001	0,89	52 511	6 398 400
Пензенская область	58:12:7401011:172	Пензенская обл.; Кольшлейский-н, Участок находится примерно в 1450 м по направлению на юго-восток от ориентира жилой дом, расположенного за пределами участка, адрес ориентира: с. Березовка, ул.Первомайская, д.9	Кольшлейский	140,38	59 001	0,89	52 511	7 371 300
Пензенская область	58:12:7801002:14	Пензенская обл.; Кольшлейский-н, Участок находится примерно в 1880 м. по направлению на юго-восток от ориентира нежилое здание, расположенного за пределами участка, адрес ориентира: с. Сумы, ул. Центральная , д.2-1	Кольшлейский	193,96	59 001	0,89	52 511	10 185 300
Пензенская область	58:12:7401001:37	Пензенская обл.; Кольшлейский-н, Участок находится примерно в 2090 м по направлению на северо-запад от ориентира жилой дом, расположенного за пределами участка, адрес ориентира: с. Березовка, ул.Первомайская, д.9	Кольшлейский	298,07	59 001	0,89	52 511	15 651 800
Пензенская область	58:12:7401001:31	Пензенская обл.; Кольшлейский-н, Участок находится примерно в 2460 м по направлению на север от ориентира жилой дом, расположенного за	Кольшлейский	221,12	59 001	0,89	52 511	11 611 500

		пределами участка, адрес ориентира: с. Березовка, ул.Первомайская, д.9						
Пензенская область	58:12:7401001:43	Пензенская обл.; Колышлейский-н, Участок находится примерно в 1130 м по направлению на запад от ориентира жилой дом, расположенного за пределами участка, адрес ориентира: с. Березовка, ул.Первомайская, д.9	Колышлейский	372,56	59 001	0,89	52 511	19 563 400
Пензенская область	58:12:7202001:130	Пензенская обл.; Колышлейский-н, Участок находится примерно в 3520 м по направлению на северо-восток от ориентира жилой дом, расположенного за пределами участка, адрес ориентира: с. Березовка, ул.Первомайская, д.9	Колышлейский	80,87	59 001	1,00	59 001	4 771 300
Пензенская область	58:12:7202005:252	Пензенская обл.; Колышлейский-н, Участок находится примерно в 1410 м по направлению на северо-восток от ориентира жилой дом, расположенного за пределами участка, адрес ориентира: с. Березовка, ул.Первомайская, д.9	Колышлейский	99,65	59 001	1,00	59 001	5 879 700
Пензенская область	58:12:7202005:212	Пензенская обл.; Колышлейский-н, Участок находится примерно в 3100 м по направлению на северо-восток от ориентира жилой дом, расположенного за пределами участка, адрес ориентира: с. Березовка, ул.Первомайская, д.9	Колышлейский	100,09	59 001	0,89	52 511	5 256 000
Пензенская область	58:12:7202005:198	Пензенская обл.; Колышлейский-н, Участок находится примерно в 1960 м по направлению на северо-восток от ориентира жилой дом, расположенного за пределами участка, адрес ориентира: с. Березовка, ул.Первомайская, д.9	Колышлейский	107,48	59 001	0,89	52 511	5 643 700
Пензенская область	58:12:7401001:41	Пензенская обл.; Колышлейский-н, Участок находится примерно в 370 м по направлению на северо-восток от ориентира жилой дом, расположенного за пределами участка, адрес ориентира: с. Березовка, ул.Первомайская, д.9	Колышлейский	122,22	59 001	0,89	52 511	6 418 200
Пензенская область	58:12:7202001:133	Пензенская обл.; Колышлейский-н, Участок находится примерно в 4060 м по направлению на северо-восток от ориентира жилой дом, расположенного за пределами участка, адрес ориентира: с. Березовка, ул.Первомайская, д.9	Колышлейский	42,53	59 001	1,00	59 001	2 509 400
Пензенская область	58:12:7202005:206	Пензенская обл.; Колышлейский-н, Участок находится примерно в 2790 м по направлению на юго-восток от ориентира жилой дом, расположенного за пределами участка, адрес ориентира: с. Березовка, ул.Первомайская, д.9	Колышлейский	52,29	59 001	1,00	59 001	3 085 000
Пензенская область	58:12:7202005:214	Пензенская обл.; Колышлейский-н, Участок находится примерно в 4630 м по направлению на юго-восток от ориентира жилой дом, расположенного за пределами участка, адрес ориентира: с. Березовка, ул.Первомайская, д.9	Колышлейский	69,93	59 001	1,00	59 001	4 125 900
Пензенская область	58:12:7202005:213	Пензенская обл.; Колышлейский-н, Участок находится примерно в 4060 м по направлению на юго-восток от ориентира жилой дом, расположенного за пределами участка, адрес ориентира: с. Березовка, ул.Первомайская, д.9	Колышлейский	116,08	59 001	0,89	52 511	6 095 300
Пензенская область	58:12:7703001:24	Пензенская обл.; Колышлейский-н, Участок находится примерно в 2290 м. по направлению на северо-восток от ориентира нежилое здание,	Колышлейский	186,43	59 001	0,89	52 511	9 789 600

		расположенного за пределами участка, адрес ориентира: с. Сумы, пл. Центральная , д.2-1						
Пензенская область	58:12:7202005:203	Пензенская обл.; Кольшлейский-н, Участок находится примерно в 2220 м по направлению на юго-восток от ориентира жилой дом, расположенного за пределами участка, адрес ориентира: с. Березовка, ул.Первомайская, д.9	Кольшлейский	146,16	59 001	0,89	52 511	7 675 200
Пензенская область	58:12:7003001:180	Пензенская обл.; Кольшлейский-н, Участок находится примерно в 5930 м по направлению на северо-запад от ориентира жилой дом, расположенного за пределами участка, адрес ориентира: с. Березовка, ул.Первомайская, д.9	Кольшлейский	250,66	59 001	0,89	52 511	13 162 600
Пензенская область	58:12:7202005:197	Пензенская обл.; Кольшлейский-н, Участок находится примерно в 2530 м по направлению на северо-восток от ориентира жилой дом, расположенного за пределами участка, адрес ориентира: с. Березовка, ул.Первомайская, д.9	Кольшлейский	106,94	59 001	0,89	52 511	5 615 600
Пензенская область	58:12:7202005:209	Пензенская обл.; Кольшлейский-н, Участок находится примерно в 3120 м по направлению на юго-восток от ориентира жилой дом, расположенного за пределами участка, адрес ориентира: с. Березовка, ул.Первомайская, д.9	Кольшлейский	114,01	59 001	0,89	52 511	5 986 700
Пензенская область	58:12:7703002:76	Пензенская обл.; Кольшлейский-н, Участок находится примерно в 1390 м. по направлению на юг от ориентира нежилое здание, расположенного за пределами участка, адрес ориентира: с. Сумы, пл. Центральная , д.2-1	Кольшлейский	127,26	59 001	0,89	52 511	6 682 400
Пензенская область	58:12:7401001:44	Пензенская обл.; Кольшлейский-н, Участок находится примерно в 2760 м по направлению на юго-запад от ориентира жилой дом, расположенного за пределами участка, адрес ориентира: с. Березовка, ул.Первомайская, д.9	Кольшлейский	141,11	59 001	0,89	52 511	7 410 000
Пензенская область	58:12:7202005:208	Пензенская обл.; Кольшлейский-н, Участок находится примерно в 3060 м по направлению на юго-восток от ориентира жилой дом, расположенного за пределами участка, адрес ориентира: с. Березовка, ул.Первомайская, д.9	Кольшлейский	142,83	59 001	0,89	52 511	7 500 300
Пензенская область	58:12:7401001:29	Пензенская обл.; Кольшлейский-н, Участок находится примерно в 3590 м по направлению на северо-запад от ориентира жилой дом, расположенного за пределами участка, адрес ориентира: с. Березовка, ул.Первомайская, д.9	Кольшлейский	160,55	59 001	0,89	52 511	8 430 700
Пензенская область	58:12:7703001:23	Пензенская обл.; Кольшлейский-н, Участок находится примерно в 3720 м. по направлению на северо-восток от ориентира нежилое здание, расположенного за пределами участка, адрес ориентира: с. Сумы, пл. Центральная , д.2-1	Кольшлейский	165,70	59 001	0,89	52 511	8 701 100
Пензенская область	58:12:7703001:25	Пензенская обл.; Кольшлейский-н, Участок находится примерно в 3050 м. по направлению на северо-восток от ориентира нежилое здание, расположенного за пределами участка, адрес ориентира: с. Сумы, пл. Центральная , д.2-1	Кольшлейский	178,34	59 001	0,89	52 511	9 364 600
Пензенская область	58:12:7401001:30	Пензенская обл.; Кольшлейский-н, Участок находится примерно в 2800 м по направлению на северо-запад от ориентира жилой дом,	Кольшлейский	247,40	59 001	0,89	52 511	12 991 000

		расположенного за пределами участка, адрес ориентира: с. Березовка, ул.Первомайская, д.9						
Пензенская область	58:12:7801002:15	Пензенская обл.; Кольшлейский-н, Участок находится примерно в 1470 м. по направлению на юго-восток от ориентира нежилое здание, расположенного за пределами участка, адрес ориентира: с. Сумы, ул. Центральная, д.2-1	Кольшлейский	213,03	59 001	0,89	52 511	11 186 700
Пензенская область	58:12:7401011:171	Пензенская обл.; Кольшлейский-н, Участок находится примерно в 1760 м по направлению на юг от ориентира жилой дом, расположенного за пределами участка, адрес ориентира: с. Березовка, ул.Первомайская, д.9	Кольшлейский	434,47	59 001	0,89	52 511	22 814 800
Пензенская область	58:12:7502008:256	Пензенская обл.; Кольшлейский-н, Участок находится примерно в 3290 м по направлению на юго-восток от ориентира здание школы, расположенного за пределами участка, адрес ориентира: с. Плещеевка, ул. Центральная, д.16	Кольшлейский	4,97	59 001	1,22	71 982	357 800
Пензенская область	58:12:7903001:16	Пензенская обл.; Кольшлейский-н, Участок находится примерно в 2640 м. по направлению на юго-запад от ориентира жилой дом, расположенного за пределами участка, адрес ориентира: с. Трескино, ул. Российская, д.8	Кольшлейский	8,16	59 001	1,22	71 982	587 500
Пензенская область	58:12:7301001:24	Пензенская обл.; Кольшлейский-н, Участок находится примерно в 0,5 км. по направлению на юг от ориентира жилой дом, расположенного за пределами участка, адрес ориентира: с. Липяги, ул. Вырубова, д.17	Кольшлейский	10,21	59 001	1,08	63 722	650 400
Пензенская область	58:12:7502008:257	Пензенская обл.; Кольшлейский-н, Участок находится примерно в 3170 м по направлению на юго-восток от ориентира здание школы, расположенного за пределами участка, адрес ориентира: с. Плещеевка, ул. Центральная, д.16	Кольшлейский	19,36	59 001	1,08	63 722	1 233 700
Пензенская область	58:12:7001002:28	Пензенская обл.; Кольшлейский-н, Участок находится примерно в 0,9 км по направлению на юг от ориентира жилой дом, расположенного за пределами участка, адрес ориентира: с. Липяги, ул. Вырубова, д.17	Кольшлейский	30,73	59 001	1,00	59 001	1 813 000
Пензенская область	58:12:7502008:260	Пензенская обл.; Кольшлейский-н, Участок находится примерно в 2630 м по направлению на юго-запад от ориентира здание школы, расположенного за пределами участка, адрес ориентира: с. Плещеевка, ул. Центральная, д.16	Кольшлейский	31,67	59 001	1,00	59 001	1 868 300
Пензенская область	58:12:7802001:110	Пензенская обл.; Кольшлейский-н, Участок находится примерно в 3240 м. по направлению на юго-восток от ориентира жилой дом, расположенного за пределами участка, адрес ориентира: с. Трескино, ул. Российская, д.8	Кольшлейский	49,89	59 001	1,00	59 001	2 943 800
Пензенская область	58:12:7502008:258	Пензенская обл.; Кольшлейский-н, Участок находится примерно в 2230 м по направлению на юг от ориентира здание школы, расположенного за пределами участка, адрес ориентира: с. Плещеевка, ул. Центральная, д.16	Кольшлейский	54,23	59 001	1,00	59 001	3 199 400
Пензенская область	58:12:7502003:120	Пензенская обл.; Кольшлейский-н, Участок находится примерно в 6085 м по направлению на юго-запад от ориентира здание школы,	Кольшлейский	69,73	59 001	1,00	59 001	4 114 200

		расположенного за пределами участка, адрес ориентира: с. Плещеевка, ул. Центральная, д.16						
Пензенская область	58:12:7301001:35	Пензенская обл.; Колышлейский р-н, Участок находится примерно в 2,6 км. по направлению на юго-запад от ориентира жилой дом, расположенного за пределами участка, адрес ориентира: с. Колтовское, ул. Советская, д.16	Колышлейский	78,83	59 001	1,00	59 001	4 651 000
Пензенская область	58:12:7301001:22	Пензенская обл.; Колышлейский р-н, Участок находится примерно в 2,6 км. по направлению на юго-запад от ориентира жилой дом, расположенного за пределами участка, адрес ориентира: с. Липяги, ул. Вырубова, д.17	Колышлейский	84,60	59 001	1,00	59 001	4 991 500
Пензенская область	58:12:7703001:15	Пензенская обл.; Колышлейский р-н, Участок находится примерно в 3380 м. по направлению на север от ориентира нежилое здание, расположенного за пределами участка, адрес ориентира: с. Сумы, пл. Центральная, д.2-1	Колышлейский	104,62	59 001	0,89	52 511	5 493 900
Пензенская область	58:12:7902001:217	Пензенская обл.; Колышлейский р-н, Участок находится примерно в 3400 м. по направлению на юг от ориентира жилой дом, расположенного за пределами участка, адрес ориентира: с. Трескино, ул. Российская, д.8	Колышлейский	107,05	59 001	0,89	52 511	5 621 300
Пензенская область	58:15:510101:78	Пензенская обл., Лопатинский р-н, участок находится примерно в 2200 м по направлению на юг от ориентира строение, расположенного за пределами участка, адрес ориентира: с. Лопатино, ул. Пионерская, 18	Лопатинский	117,68	59 001	0,89	52 511	6 179 600
Пензенская область	58:25:050401:93	Пензенская обл., Сердобский р-н, с. Мешерское, в 3500 м по направлению на северо-запад	Сердобский	182,12	59 001	0,89	52 511	9 563 600
Пензенская область	58:15:521001:38	Пензенская обл., Лопатинский р-н, участок находится примерно в 2900 м по направлению на северо-восток от ориентира строение, расположенного за пределами участка, адрес ориентира: с. Лопатино, ул. Пионерская, 18	Лопатинский	213,13	59 001	0,89	52 511	11 191 600
Пензенская область	58:13:440903:64	Пензенская обл., Пензенский р-н, участок находится примерно в 5100 м. по направлению на юго-запад от ориентира здание, расположенного за пределами участка, адрес ориентира: с. Волхон-Умет, ул. Дорожная, дом 12а	Пензенский	579,13	59 001	0,89	52 511	30 411 000
Пензенская область	58:15:510101:76	Пензенская обл., Лопатинский р-н, участок находится примерно в 1800 м по направлению на юго-запад от ориентира строение, расположенного за пределами участка, адрес ориентира: с. Лопатино, ул. Пионерская, 18	Лопатинский	212,83	59 001	0,89	52 511	11 176 100
Пензенская область	58:15:510101:77	Пензенская обл., Лопатинский р-н, участок находится примерно в 4550 м по направлению на юго-запад от ориентира строение, расположенного за пределами участка, адрес ориентира: с. Лопатино, ул. Пионерская, 18	Лопатинский	248,82	59 001	0,89	52 511	13 065 900
Пензенская область	58:15:491403:243	Пензенская обл., Лопатинский р-н, участок находится примерно в 4500 м по направлению на юго-запад от ориентира строение, расположенного за пределами участка, адрес ориентира: с. Лопатино, ул. Пионерская, 18	Лопатинский	33,91	59 001	1,00	59 001	2 001 000
Пензенская область	58:15:510102:113	Пензенская обл., Лопатинский р-н, участок находится примерно в 5300 м по направлению на юг от	Лопатинский	45,20	59 001	1,00	59 001	2 666 900

		ориентира строение, расположенного за пределами участка, адрес ориентира: с. Лопатино, ул. Пионерская, 18						
Пензенская область	58:25:060303:99	Пензенская обл., Сердобский р-н, с. Петровка, в 1400 м по направлению на юг	Сердобский	80,98	59 001	1,00	59 001	4 778 000
Пензенская область	58:25:060303:97	Пензенская обл., Сердобский р-н, с. Петровка, в 600 м по направлению на юг	Сердобский	107,61	59 001	0,89	52 511	5 650 700
Пензенская область	58:25:060303:89	Пензенская обл., Сердобский р-н, с. Петровка, в 3400 м по направлению на юго-восток	Сердобский	114,43	59 001	0,89	52 511	6 008 700
Пензенская область	58:15:510102:114	Пензенская обл., Лопатинский р-н; участок находится примерно в 5600 м по направлению на юг от ориентира строение, расположенного за пределами участка, адрес ориентира: с. Лопатино, ул. Пионерская, 18	Лопатинский	97,04	59 001	1,00	59 001	5 725 800
Пензенская область	58:25:050401:94	Пензенская обл., Сердобский р-н, с. Мещерское, в 2500 м по направлению на северо-запад	Сердобский	139,27	59 001	0,89	52 511	7 313 100
Пензенская область	58:25:050101:0107	Пензенская обл., Сердобский р-н, пос. Школьный, в 2300 м по направлению на восток	Сердобский	165,00	59 001	0,89	52 511	8 664 400
Пензенская область	58:25:060303:102	Пензенская обл., Сердобский р-н, с. Петровка, в 2200 м по направлению на юго-запад	Сердобский	94,23	59 001	1,00	59 001	5 559 700
Пензенская область	58:25:060303:91	Пензенская обл., Сердобский р-н, с. Петровка, в 1600 м по направлению на юго-восток	Сердобский	216,66	59 001	0,89	52 511	11 377 200
Пензенская область	58:13:440903:65	Пензенская обл., Пензенский р-н, участок находится примерно в 5140 м. по направлению на юго-запад от ориентира здание, расположенного за пределами участка, адрес ориентира: с. Волхон-Умет, ул. Дорожная, дом 12а	Пензенский	241,67	59 001	0,89	52 511	12 690 300
Пензенская область	58:25:000000:0076	Пензенская обл., Сердобский р-н, с. Гуленовка, 1500 м по направлению на северо-запад	Сердобский	814,00	59 001	0,89	52 511	42 744 200
Пензенская область	58:25:000000:0063	Пензенская обл., Сердобский р-н, спк "Мещерский"	Сердобский	1 204,50	59 001	0,80	47 201	56 853 800
Пензенская область	58:12:7801002:23	Пензенская обл.; Кольшлейский р-н, Участок находится примерно в 5540 м по направлению на северо-восток от ориентира нежилое здание, расположенного за пределами участка, адрес ориентира: с. Сумы, пл.Центральная, д.2-1	Кольшлейский	1,17	59 001	1,22	71 982	84 000
Пензенская область	58:12:7801002:22	Пензенская обл.; Кольшлейский р-н, Участок находится примерно в 5530 м по направлению на северо-восток от ориентира нежилое здание, расположенного за пределами участка, адрес ориентира: с. Сумы, пл.Центральная, д.2-1	Кольшлейский	2,46	59 001	1,22	71 982	176 900
Пензенская область	58:12:7703002:75	Пензенская обл.; Кольшлейский р-н, Участок находится примерно в 770 м по направлению на юг от ориентира нежилое здание, расположенного за пределами участка, адрес ориентира: с. Сумы, пл.Центральная, д.2-1	Кольшлейский	4,09	59 001	1,22	71 982	294 200
Пензенская область	58:12:7502003:121	Пензенская обл.; Кольшлейский р-н, Участок находится примерно в 6620 м по направлению на юго-запад от ориентира здания школы, расположенного за пределами участка, адрес ориентира: с. Плещеевка, ул.Центральная, 16	Кольшлейский	4,98	59 001	1,22	71 982	358 800
Пензенская область	58:12:7001002:21	Пензенская обл.; Кольшлейский р-н, Участок находится примерно в 1 км. по направлению на север от ориентира жилой дом, расположенного за пределами участка, адрес ориентира: с. Колтовское, ул. Советская, д.16	Кольшлейский	11,30	59 001	1,08	63 722	720 100

Пензенская область	58:12:7703002:77	Пензенская обл.; Кольшлейский-н, Участок находится примерно в 6300 м по направлению на северо-запад от ориентира жилой дом, расположенного за пределами участка, адрес ориентира: с.Трескино, ул.Российская, д.8	Кольшлейский	11,80	59 001	1,08	63 722	751 700
Пензенская область	58:12:7903001:15	Пензенская обл.; Кольшлейский-н, Участок находится примерно в 1930 м по направлению на юго-запад от ориентира жилой дом, расположенного за пределами участка, адрес ориентира: с.Трескино, ул.Российская, д.8	Кольшлейский	14,68	59 001	1,08	63 722	935 400
Пензенская область	58:12:7703002:84	Пензенская обл.; Кольшлейский-н, Участок находится примерно в 3050 м по направлению на северо-запад от ориентира жилой дом, расположенного за пределами участка, адрес ориентира: с.Трескино, ул.Российская, д.8	Кольшлейский	15,11	59 001	1,08	63 722	962 600
Пензенская область	58:12:7001002:15	Пензенская обл.; Кольшлейский-н, Участок находится примерно в 3 км. по направлению на север от ориентира жилой дом, расположенного за пределами участка, адрес ориентира: с. Липяги, ул. Вырубова, д.17	Кольшлейский	19,30	59 001	1,08	63 722	1 229 800
Пензенская область	58:12:7703002:78	Пензенская обл.; Кольшлейский-н, Участок находится примерно в 6400 м по направлению на северо-запад от ориентира жилой дом, расположенного за пределами участка, адрес ориентира: с.Трескино, ул.Российская, д.8	Кольшлейский	22,38	59 001	1,08	63 722	1 426 100
Пензенская область	58:12:7001002:27	Пензенская обл.; Кольшлейский-н, Участок находится примерно в 0,2 км. по направлению на юг от ориентира жилой дом, расположенного за пределами участка, адрес ориентира: с. Липяги, ул. Вырубова, д.17	Кольшлейский	30,99	59 001	1,00	59 001	1 828 600
Пензенская область	58:12:7902001:215	Пензенская обл.; Кольшлейский-н. Участок находится примерно в 3790 м по направлению на запад от ориентира жилой дом, расположенного за пределами участка, адрес ориентира: с.Трескино, ул.Российская, д.8	Кольшлейский	90,42	59 001	1,00	59 001	5 334 700
Пензенская область	58:12:7003001:183	Пензенская обл.; Кольшлейский-н, Участок находится примерно в 5840 м по направлению на северо-запад от ориентира жилой дом, расположенного за пределами участка, адрес ориентира: с.Скрипицино, ул.Скрипицинская, д.36, кв.1	Кольшлейский	100,41	59 001	0,89	52 511	5 272 800
Пензенская область	58:12:7801002:19	Пензенская обл.; Кольшлейский-н, Участок находится примерно в 3420 м по направлению на юго-восток от ориентира нежилое здание, расположенного за пределами участка, адрес ориентира: с. Сумы, пл.Центральная, д.2-1	Кольшлейский	122,10	59 001	0,89	52 511	6 411 800
Пензенская область	58:12:7001002:14	Пензенская обл.; Кольшлейский-н, Участок находится примерно в 2 км. по направлению на север от ориентира жилой дом, расположенного за пределами участка, адрес ориентира: с. Липяги, ул. Вырубова, д.17	Кольшлейский	158,70	59 001	0,89	52 511	8 333 500
Пензенская область	58:12:7001002:24	Пензенская обл.; Кольшлейский-н, Участок находится примерно в 4 км. по направлению на запад от ориентира жилой дом, расположенного за пределами участка, адрес ориентира: с. Липяги, ул. Вырубова, д.17	Кольшлейский	184,00	59 001	0,89	52 511	9 662 100

Пензенская область	58:12:7001002:25	Пензенская обл.; Колышлейский-н, Участок находится примерно в 2,8 км. по направлению на запад от ориентира жилой дом, расположенного за пределами участка, адрес ориентира: с. Липяги, ул. Вырубова , д.17	Колышлейский	197,40	59 001	0,89	52 511	10 365 700
Пензенская область	58:12:7001002:26	Пензенская обл.; Колышлейский-н, Участок находится примерно в 2,2 км. по направлению на юго-запад от ориентира жилой дом, расположенного за пределами участка, адрес ориентира: с. Липяги, ул. Вырубова , д.17	Колышлейский	198,00	59 001	0,89	52 511	10 397 200
Пензенская область	58:12:7001001:18	Пензенская обл.; Колышлейский-н, Участок находится примерно в 5,5 км. по направлению на север от ориентира жилой дом, расположенного за пределами участка, адрес ориентира: с. Колтовское, ул. Советская , д.16	Колышлейский	222,00	59 001	0,89	52 511	11 657 500
Пензенская область	58:12:7001002:16	Пензенская обл.; Колышлейский-н, Участок находится примерно в 2 км. по направлению на северо-восток от ориентира жилой дом, расположенного за пределами участка, адрес ориентира: с. Липяги, ул. Вырубова , д.17	Колышлейский	248,00	59 001	0,89	52 511	13 022 800
Пензенская область	58:12:7001002:19	Пензенская обл.; Колышлейский-н, Участок находится примерно в 2 км по направлению на север от ориентира жилой дом, расположенного за пределами участка, адрес ориентира: с. Колтовское, ул. Советская , д.16	Колышлейский	253,00	59 001	0,89	52 511	13 285 400
Пензенская область	58:12:7003001:177	Пензенская обл.; Колышлейский-н, Участок находится примерно в 1 км. по направлению на северо-восток от ориентира жилой дом, расположенного за пределами участка, адрес ориентира: с. Колтовское, ул. Советская , д.16	Колышлейский	264,04	59 001	0,89	52 511	13 865 100
Пензенская область	58:12:7001002:13	Пензенская обл.; Колышлейский-н, Участок находится примерно в 0,5 км. по направлению на север от ориентира жилой дом, расположенного за пределами участка, адрес ориентира: с. Липяги, ул. Вырубова , д.17	Колышлейский	278,00	59 001	0,89	52 511	14 598 100
Пензенская область	58:12:7001002:17	Пензенская обл.; Колышлейский-н, Участок находится примерно в 2,5 км. по направлению на север от ориентира жилой дом, расположенного за пределами участка, адрес ориентира: с. Колтовское, ул. Советская , д.16	Колышлейский	304,00	59 001	0,89	52 511	15 963 400
Пензенская область	58:12:7001002:18	Пензенская обл.; Колышлейский-н, Участок находится примерно в 1,5 км. по направлению на север от ориентира жилой дом, расположенного за пределами участка, адрес ориентира: с. Колтовское, ул. Советская , д.16	Колышлейский	326,00	59 001	0,89	52 511	17 118 700
Пензенская область	58:12:7003001:185	Пензенская обл.; Колышлейский-н, Участок находится примерно в 2710 м по направлению на северо-запад от ориентира жилой дом, расположенного за пределами участка, адрес ориентира: с.Скрипицино, ул.Скрипицинская, д.36, кв.1	Колышлейский	529,71	59 001	0,89	52 511	27 815 800
Пензенская область	58:12:7802001:107	Пензенская обл.; Колышлейский-н, Участок находится примерно в 2510 м по направлению на юго-восток от ориентира нежилое здание, расположенного за пределами участка, адрес ориентира: с. Сумы, пл.Центральная, д.2-1	Колышлейский	182,21	59 001	0,89	52 511	9 568 000

Пензенская область	58:12:7801002:17	Пензенская обл.; Колышлейский-н, Участок находится примерно в 3890 м по направлению на юго-восток от ориентира нежилое здание, расположенного за пределами участка, адрес ориентира: с. Сумы, пл.Центральная, д.2-1	Колышлейский	110,30	59 001	0,89	52 511	5 791 900
Пензенская область	58:12:7703002:82	Пензенская обл.; Колышлейский-н, Участок находится примерно в 3600 м по направлению на запад от ориентира жилой дом, расположенного за пределами участка, адрес ориентира: с.Трескино, ул.Российская, д.8	Колышлейский	130,29	59 001	0,89	52 511	6 841 900
Пензенская область	58:12:7902001:214	Пензенская обл.; Колышлейский-н, Участок находится примерно в 4640 м по направлению на запад от ориентира жилой дом, расположенного за пределами участка, адрес ориентира: с.Трескино, ул.Российская, д.8	Колышлейский	138,80	59 001	0,89	52 511	7 288 500
Пензенская область	58:12:7703002:81	Пензенская обл.; Колышлейский-н, Участок находится примерно в 2300 м по направлению на северо-запад от ориентира жилой дом, расположенного за пределами участка, адрес ориентира: с.Трескино, ул.Российская, д.8	Колышлейский	138,82	59 001	0,89	52 511	7 289 500
Пензенская область	58:12:7003001:184	Пензенская обл.; Колышлейский-н, Участок находится примерно в 5970 м по направлению на северо-запад от ориентира жилой дом, расположенного за пределами участка, адрес ориентира: с.Скрипицино, ул.Скрипицинская, д.36, кв.1	Колышлейский	385,21	59 001	0,89	52 511	20 227 900
Пензенская область	58:12:7801002:16	Пензенская обл.; Колышлейский-н, Участок находится примерно в 4860 м по направлению на северо-восток от ориентира нежилое здание, расположенного за пределами участка, адрес ориентира: с. Сумы, пл.Центральная, д.2-1	Колышлейский	174,30	59 001	0,89	52 511	9 152 700
Пензенская область	58:12:7801002:21	Пензенская обл.; Колышлейский-н, Участок находится примерно в 5000 м по направлению на северо-восток от ориентира нежилое здание, расположенного за пределами участка, адрес ориентира: с. Сумы, пл.Центральная, д.2-1	Колышлейский	175,50	59 001	0,89	52 511	9 215 500
Пензенская область	58:12:7003001:186	Пензенская обл.; Колышлейский-н, Участок находится примерно в 2300 м по направлению на северо-запад от ориентира жилой дом, расположенного за пределами участка, адрес ориентира: с.Скрипицино, ул.Скрипицинская, д.36, кв.1	Колышлейский	51,55	59 001	1,00	59 001	3 041 600
Пензенская область	58:12:7301001:25	Пензенская обл.; Колышлейский-н, Участок находится примерно в 0,1 км. по направлению на юг от ориентира жилой дом, расположенного за пределами участка, адрес ориентира: с. Липяги, ул. Вырубова, д.17	Колышлейский	58,17	59 001	1,00	59 001	3 432 200
Пензенская область	58:12:7003001:189	Пензенская обл.; Колышлейский-н, Участок находится примерно в 370 м по направлению на запад от ориентира жилой дом, расположенного за пределами участка, адрес ориентира: с.Скрипицино, ул.Скрипицинская, д.36, кв.1	Колышлейский	59,30	59 001	1,00	59 001	3 499 100
Пензенская область	58:12:7802001:108	Пензенская обл.; Колышлейский-н, Участок находится примерно в 4300 м по направлению на юго-восток от ориентира нежилое здание,	Колышлейский	63,43	59 001	1,00	59 001	3 742 600

		расположенного за пределами участка, адрес ориентира: с. Сумы, пл.Центральная, д.2-1						
Пензенская область	58:12:7703001:19	Пензенская обл.; Кольшлейский-н, Участок находится примерно в 150 м по направлению на север от ориентира нежилое здание, расположенного за пределами участка, адрес ориентира: с. Сумы, пл.Центральная, д.2-1	Кольшлейский	106,45	59 001	0,89	52 511	5 589 600
Пензенская область	58:12:7703002:79	Пензенская обл.; Кольшлейский-н, Участок находится примерно в 4500 м по направлению на северо-запад от ориентира жилой дом, расположенного за пределами участка, адрес ориентира: с.Трескино, ул.Российская, д.8	Кольшлейский	109,74	59 001	0,89	52 511	5 762 400
Пензенская область	58:12:7801002:20	Пензенская обл.; Кольшлейский-н, Участок находится примерно в 3220 м по направлению на юго-восток от ориентира нежилое здание, расположенного за пределами участка, адрес ориентира: с. Сумы, пл.Центральная, д.2-1	Кольшлейский	116,18	59 001	0,89	52 511	6 100 700
Пензенская область	58:12:7703001:14	Пензенская обл.; Кольшлейский-н, Участок находится примерно в 170 м по направлению на северо-запад от ориентира нежилое здание, расположенного за пределами участка, адрес ориентира: с. Сумы, пл.Центральная, д.2-1	Кольшлейский	148,61	59 001	0,89	52 511	7 803 500
Пензенская область	58:12:7003005:53	Пензенская область, Кольшлейский р-н, Участок находится примерно в 5930 м по направлению на северо-запад от ориентира жилой дом, расположенного за пределами участка, адрес ориентира: с.Скрипицино, ул.Скрипицинская, д.36, кв.1	Кольшлейский	329,59	59 001	0,89	52 511	17 307 200
Пензенская область	58:12:7703002:74	Пензенская обл.; Кольшлейский-н, Участок находится примерно в 810 м по направлению на юг от ориентира нежилое здание, расположенного за пределами участка, адрес ориентира: с. Сумы, пл.Центральная, д.2-1	Кольшлейский	72,83	59 001	1,00	59 001	4 296 800
Пензенская область	58:12:7001002:20	Пензенская обл.; Кольшлейский-н, Участок находится примерно в 0,3 км. по направлению на север от ориентира жилой дом, расположенного за пределами участка, адрес ориентира: с. Колтовское, ул. Советская , д.16	Кольшлейский	75,61	59 001	1,00	59 001	4 461 200
Пензенская область	58:12:7001002:22	Пензенская обл.; Кольшлейский-н, Участок находится примерно в 0,5 км. по направлению на север от ориентира жилой дом, расположенного за пределами участка, адрес ориентира: с. Колтовское, ул. Советская , д.16	Кольшлейский	103,09	59 001	0,89	52 511	5 413 200
Пензенская область	58:12:7703002:83	Пензенская обл.; Кольшлейский-н, Участок находится примерно в 2500 м по направлению на запад от ориентира жилой дом, расположенного за пределами участка, адрес ориентира: с.Трескино, ул.Российская, д.8	Кольшлейский	128,12	59 001	0,89	52 511	6 727 600
Пензенская область	58:12:7801002:18	Пензенская обл.; Кольшлейский-н, Участок находится примерно в 3000 м по направлению на юго-восток от ориентира нежилое здание, расположенного за пределами участка, адрес ориентира: с. Сумы, пл.Центральная, д.2-1	Кольшлейский	132,28	59 001	0,89	52 511	6 946 300
Пензенская область	58:12:7703002:80	Пензенская обл.; Кольшлейский-н, Участок находится примерно в 2100 м по направлению на северо-запад от ориентира жилой дом,	Кольшлейский	135,39	59 001	0,89	52 511	7 109 400

		расположенного за пределами участка, адрес ориентира: с.Трескино, ул.Российская, д.8						
Пензенская область	58:12:7703001:18	Пензенская обл.; Кольшлейский-н, Участок находится примерно в 3460 м по направлению на северо-восток от ориентира нежилое здание, расположенного за пределами участка, адрес ориентира: с. Сумы, пл.Центральная, д.2-1	Кольшлейский	174,64	59 001	0,89	52 511	9 170 300
Пензенская область	58:12:7703001:13	Пензенская обл.; Кольшлейский-н, Участок находится примерно в 1240 м по направлению на северо-запад от ориентира нежилое здание, расположенного за пределами участка, адрес ориентира: с. Сумы, пл.Центральная, д.2-1	Кольшлейский	329,89	59 001	0,89	52 511	17 322 900
Пензенская область	58:12:7102001:61	Пензенская обл.; Кольшлейский-н, Участок находится примерно в 1330 м по направлению на юг от ориентира нежилое здание (школа), расположенного за пределами участка, адрес ориентира: с.Хопер, ул.Центральная, д.10А	Кольшлейский	6,38	59 001	1,22	71 982	458 900
Пензенская область	58:12:7102001:64	Пензенская обл.; Кольшлейский-н, Участок находится примерно в 2410 м по направлению на юг от ориентира нежилое здание (школа), расположенного за пределами участка, адрес ориентира: с.Хопер, ул.Центральная, д.10А	Кольшлейский	6,74	59 001	1,22	71 982	485 400
Пензенская область	58:12:7102001:65	Пензенская обл.; Кольшлейский-н, Участок находится примерно в 2950 м по направлению на юго-восток от ориентира нежилое здание (школа), расположенного за пределами участка, адрес ориентира: с.Хопер, ул.Центральная, д.10А	Кольшлейский	9,73	59 001	1,22	71 982	700 200
Пензенская область	58:12:6801001:9	Пензенская обл.; Кольшлейский-н, Участок находится примерно в 980 м по направлению на северо-запад от ориентира здания школы, расположенного за пределами участка, адрес ориентира: с.Халтурино, ул.Садовая, д.31	Кольшлейский	29,60	59 001	1,08	63 722	1 886 300
Пензенская область	58:12:7302001:24	Пензенская обл.; Кольшлейский-н, Участок находится примерно в 5840 м по направлению на северо-запад от ориентира нежилое здание (школа), расположенного за пределами участка, адрес ориентира: с. Старая Потловка, ул.Центральная, д.	Кольшлейский	31,12	59 001	1,00	59 001	1 836 400
Пензенская область	58:12:7003001:191	Пензенская обл.; Кольшлейский-н, Участок находится примерно в 2530 м по направлению на северо-запад от ориентира жилой дом, расположенного за пределами участка, адрес ориентира: с.Скрипицино, ул.Скрипицинская, д.36, кв.1	Кольшлейский	33,02	59 001	1,00	59 001	1 948 200
Пензенская область	58:12:7002007:74	Пензенская обл.; Кольшлейский-н, Участок находится примерно в 6170 м по направлению на северо-запад от ориентира нежилое здание (школа), расположенного за пределами участка, адрес ориентира: с.Хопер, ул.Центральная, д.10А	Кольшлейский	35,37	59 001	1,00	59 001	2 086 800
Пензенская область	58:12:7001001:26	Пензенская обл.; Кольшлейский-н, Участок находится примерно в 620 м по направлению на юго-запад от ориентира здания школы, расположенного за пределами участка, адрес ориентира: с.Халтурино, ул.Садовая, д.31	Кольшлейский	52,87	59 001	1,00	59 001	3 119 500
Пензенская область	58:12:7002001:204	Пензенская обл.; Кольшлейский-н, Участок находится примерно в 6100 м по направлению на северо-запад от ориентира нежилое здание (школа),	Кольшлейский	64,69	59 001	1,00	59 001	3 816 800

		расположенного за пределами участка, адрес ориентира: с.Хопер, ул.Центральная, д.10А						
Пензенская область	58:12:7102001:59	Пензенская обл.; Кольшлейский-н. Участок находится примерно в 590 м по направлению на юго-восток от ориентира нежилое здание (школа), расположенного за пределами участка, адрес ориентира: с.Хопер, ул.Центральная, д.10А	Кольшлейский	79,27	59 001	1,00	59 001	4 677 000
Пензенская область	58:12:7003001:188	Пензенская обл.; Кольшлейский-н. Участок находится примерно в 890 м по направлению на северо-запад от ориентира жилой дом, расположенного за пределами участка, адрес ориентира: с.Скрипицино, ул.Скрипицинская, д.36, кв.1	Кольшлейский	94,85	59 001	1,00	59 001	5 596 000
Пензенская область	58:12:7302001:32	Пензенская обл.; Кольшлейский-н. Участок находится примерно в 3840 м по направлению на запад от ориентира нежилое здание (школа), расположенного за пределами участка, адрес ориентира: с. Старая Потловка, ул.Центральная, д.6	Кольшлейский	132,30	59 001	0,89	52 511	6 947 400
Пензенская область	58:12:7302001:21	Пензенская обл.; Кольшлейский-н. Участок находится примерно в 4710 м по направлению на северо-запад от ориентира нежилое здание (школа), расположенного за пределами участка, адрес ориентира: с. Старая Потловка, ул.Центральная, д.	Кольшлейский	163,98	59 001	0,89	52 511	8 610 500
Пензенская область	58:12:7002001:205	Пензенская обл.; Кольшлейский-н. Участок находится примерно в 5200 м по направлению на северо-запад от ориентира нежилое здание (школа), расположенного за пределами участка, адрес ориентира: с.Хопер, ул.Центральная, д.10А	Кольшлейский	347,32	59 001	0,89	52 511	18 238 400
Пензенская область	58:12:7302001:19	Пензенская обл.; Кольшлейский-н. Участок находится примерно в 6450 м по направлению на северо-запад от ориентира нежилое здание (школа), расположенного за пределами участка, адрес ориентира: с. Старая Потловка, ул.Центральная, д.	Кольшлейский	223,44	59 001	0,89	52 511	11 732 900
Пензенская область	58:12:7001002:23	Пензенская обл.; Кольшлейский-н. Участок находится примерно в 1,3 км. по направлению на юго-запад от ориентира жилой дом, расположенного за пределами участка, адрес ориентира: с. Липяги, ул. Вырубова, д.17	Кольшлейский	127,00	59 001	0,89	52 511	6 668 900
Пензенская область	58:12:7301001:31	Пензенская обл.; Кольшлейский-н. Участок находится примерно в 1,7 км. по направлению на юг от ориентира жилой дом, расположенного за пределами участка, адрес ориентира: с. Колтовское, ул. Советская, д.16	Кольшлейский	142,00	59 001	0,89	52 511	7 456 600
Пензенская область	58:12:7301001:33	Пензенская обл.; Кольшлейский-н. Участок находится примерно в 2,6 км. по направлению на юго-запад от ориентира жилой дом, расположенного за пределами участка, адрес ориентира: с. Колтовское, ул. Советская, д.16	Кольшлейский	148,70	59 001	0,89	52 511	7 808 400
Пензенская область	58:12:7301001:32	Пензенская обл.; Кольшлейский-н. Участок находится примерно в 1,3 км. по направлению на юго-восток от ориентира жилой дом, расположенного за пределами участка, адрес ориентира: с. Колтовское, ул. Советская, д.16	Кольшлейский	153,00	59 001	0,89	52 511	8 034 200
Пензенская область	58:12:7301001:34	Пензенская обл.; Кольшлейский-н. Участок находится примерно в 2,7 км. по направлению на юго-запад от ориентира жилой дом, расположенного	Кольшлейский	159,00	59 001	0,89	52 511	8 349 300

		за пределами участка, адрес ориентира: с. Колтовское, ул. Советская, д.16						
Пензенская область	58:12:7301001:28	Пензенская обл.; Колышлейский-н, Участок находится примерно в 0,2 км. по направлению на юг от ориентира жилой дом, расположенного за пределами участка, адрес ориентира: с. Колтовское, ул. Советская, д.16	Колышлейский	170,00	59 001	0,89	52 511	8 926 900
Пензенская область	58:12:7301001:23	Пензенская обл.; Колышлейский-н, Участок находится примерно в 1,8 км. по направлению на юг от ориентира жилой дом, расположенного за пределами участка, адрес ориентира: с. Липяги, ул. Вырубова, д.17	Колышлейский	173,00	59 001	0,89	52 511	9 084 500
Пензенская область	58:12:7703002:85	Пензенская обл.; Колышлейский-н, Участок находится примерно в 1700 м по направлению на северо-восток от ориентира жилой дом, расположенного за пределами участка, адрес ориентира: с. Трескино, ул. Российская, д.8	Колышлейский	320,91	59 001	0,89	52 511	16 851 400
Пензенская область	58:12:7802001:112	Пензенская обл.; Колышлейский-н, Участок находится примерно в 3410 м. по направлению на юго-восток от ориентира жилой дом, расположенного за пределами участка, адрес ориентира: с. Трескино, ул. Российская, д.8	Колышлейский	152,64	59 001	0,89	52 511	8 015 500
Пензенская область	58:12:7802001:109	Пензенская обл.; Колышлейский-н, Участок находится примерно в 1980 м. по направлению на юго-восток от ориентира жилой дом, расположенного за пределами участка, адрес ориентира: с. Трескино, ул. Российская, д.8	Колышлейский	167,95	59 001	0,89	52 511	8 819 200
Пензенская область	58:12:7902001:216	Пензенская обл.; Колышлейский-н, Участок находится примерно в 3880 м по направлению на юго-запад от ориентира жилой дом, расположенного за пределами участка, адрес ориентира: с. Трескино, ул. Российская, д.8	Колышлейский	76,26	59 001	1,00	59 001	4 499 600
Пензенская область	58:12:7703001:22	Пензенская обл.; Колышлейский-н, Участок находится примерно в 1380 м. по направлению на северо-восток от ориентира нежилое здание, расположенного за пределами участка, адрес ориентира: с. Сумы, пл. Центральная, д.2-1	Колышлейский	84,28	59 001	1,00	59 001	4 972 500
Пензенская область	58:12:7703001:17	Пензенская обл.; Колышлейский-н, Участок находится примерно в 1260 м. по направлению на север от ориентира нежилое здание, расположенного за пределами участка, адрес ориентира: с. Сумы, пл. Центральная, д.2-1	Колышлейский	113,81	59 001	0,89	52 511	5 976 200
Пензенская область	58:12:7703001:20	Пензенская обл.; Колышлейский-н, Участок находится примерно в 3090 м. по направлению на северо-восток от ориентира нежилое здание, расположенного за пределами участка, адрес ориентира: с. Сумы, пл. Центральная, д.2-1	Колышлейский	124,51	59 001	0,89	52 511	6 538 400
Пензенская область	58:12:7301001:27	Пензенская обл.; Колышлейский-н, Участок находится примерно в 0,7 км. по направлению на запад от ориентира жилой дом, расположенного за пределами участка, адрес ориентира: с. Липяги, ул. Вырубова	Колышлейский	132,34	59 001	0,89	52 511	6 949 100
Пензенская область	58:12:7502003:118	Пензенская обл.; Колышлейский-н, Участок находится примерно в 6510 м по направлению на юго-запад от ориентира здание школы,	Колышлейский	155,84	59 001	0,89	52 511	8 183 100

		расположенного за пределами участка, адрес ориентира: с. Плещеевка, ул. Центральная, д.16						
Пензенская область	58:12:7502003:119	Пензенская обл.; Кольшлейский-н, Участок находится примерно в 6490 м по направлению на юго-запад от ориентира здание школы, расположенного за пределами участка, адрес ориентира: с. Плещеевка, ул. Центральная, д.16	Кольшлейский	176,03	59 001	0,89	52 511	9 243 400
Пензенская область	58:12:7802001:111	Пензенская обл.; Кольшлейский-н, Участок находится примерно в 3480 м. по направлению на юго-восток от ориентира жилой дом, расположенного за пределами участка, адрес ориентира: с. Трескино, ул. Российская, д.8	Кольшлейский	312,62	59 001	0,89	52 511	16 415 900
Пензенская область	58:12:7703002:90	Пензенская обл.; Кольшлейский-н, Участок находится примерно в 2800 м по направлению на юго-восток от ориентира жилой дом, расположенного за пределами участка, адрес ориентира: с. Трескино, ул. Российская, д.8	Кольшлейский	44,00	59 001	1,00	59 001	2 596 200
Пензенская область	58:12:7301001:26	Пензенская обл.; Кольшлейский-н, Участок находится примерно в 1,5 км. по направлению на юго-восток от ориентира жилой дом, расположенного за пределами участка, адрес ориентира: с. Липяги, ул. Вырубова, д.17	Кольшлейский	57,96	59 001	1,00	59 001	3 420 000
Пензенская область	58:12:7301001:30	Пензенская обл.; Кольшлейский-н, Участок находится примерно в 1 км. по направлению на юг от ориентира жилой дом, расположенного за пределами участка, адрес ориентира: с. Колтовское, ул. Советская, д.16	Кольшлейский	64,28	59 001	1,00	59 001	3 792 300
Пензенская область	58:12:7703002:89	Пензенская обл.; Кольшлейский-н, Участок находится примерно в 1400 м по направлению на юго-восток от ориентира жилой дом, расположенного за пределами участка, адрес ориентира: с. Трескино, ул. Российская, д.8	Кольшлейский	95,65	59 001	1,00	59 001	5 643 500
Пензенская область	58:12:7703001:21	Пензенская обл.; Кольшлейский-н, Участок находится примерно в 1780 м. по направлению на северо-восток от ориентира нежилое здание, расположенного за пределами участка, адрес ориентира: с. Сумы, пл. Центральная, д.2-1	Кольшлейский	127,69	59 001	0,89	52 511	6 705 000
Пензенская область	58:12:7502008:259	Пензенская обл.; Кольшлейский-н, Участок находится примерно в 1970 м по направлению на юго-запад от ориентира здание школы, расположенного за пределами участка, адрес ориентира: с. Плещеевка, ул. Центральная, д.16	Кольшлейский	164,34	59 001	0,89	52 511	8 629 700
Пензенская область	58:12:7301001:36	Пензенская обл.; Кольшлейский-н, Участок находится примерно в 2,8 км. по направлению на юго-запад от ориентира жилой дом, расположенного за пределами участка, адрес ориентира: с. Липяги, ул. Вырубова, д.17	Кольшлейский	179,77	59 001	0,89	52 511	9 440 000
Пензенская область	58:12:7902001:218	Пензенская обл.; Кольшлейский-н, Участок находится примерно в 3290 м. по направлению на юго-запад от ориентира жилой дом, расположенного за пределами участка, адрес ориентира: с. Трескино, ул. Российская, д.8	Кольшлейский	192,28	59 001	0,89	52 511	10 096 800
Пензенская область	58:12:7502003:122	Пензенская обл.; Кольшлейский-н, Участок находится примерно в 5675 м по направлению на юго-запад от ориентира здание школы,	Кольшлейский	225,89	59 001	0,89	52 511	11 861 700

		расположенного за пределами участка, адрес ориентира: с. Плещеевка, ул. Центральная, д.16						
Пензенская область	58:12:7502008:255	Пензенская обл.; Кольшлейский-н, Участок находится примерно в 2070 м по направлению на юго-восток от ориентира здание школы, расположенного за пределами участка, адрес ориентира: с. Плещеевка, ул. Центральная, д.16	Кольшлейский	163,17	59 001	0,89	52 511	8 568 400
Пензенская область	58:12:7902001:219	Пензенская обл.; Кольшлейский-н, Участок находится примерно в 4850 м. по направлению на юго-запад от ориентира жилой дом, расположенного за пределами участка, адрес ориентира: с. Трескино, ул. Российская, д.8	Кольшлейский	187,71	59 001	0,89	52 511	9 857 100
Пензенская область	58:12:7902001:221	Пензенская обл.; Кольшлейский-н, Участок находится примерно в 7080 м. по направлению на юго-запад от ориентира жилой дом, расположенного за пределами участка, адрес ориентира: с. Трескино, ул. Российская, д.8	Кольшлейский	189,53	59 001	0,89	52 511	9 952 400
Пензенская область	58:12:7502008:254	Пензенская обл.; Кольшлейский-н, Участок находится примерно в 890 м по направлению на юг от ориентира здание школы, расположенного за пределами участка, адрес ориентира: с. Плещеевка, ул. Центральная, д.16	Кольшлейский	265,84	59 001	0,89	52 511	13 959 800
Пензенская область	58:12:7703002:88	Пензенская обл.; Кольшлейский-н, Участок находится примерно в 1140 м. по направлению на восток от ориентира жилой дом, расположенного за пределами участка, адрес ориентира: с. Трескино, ул. Российская, д.8	Кольшлейский	282,79	59 001	0,89	52 511	14 849 600
Пензенская область	58:12:7703002:86	Пензенская обл.; Кольшлейский-н. Участок находится примерно в 350 м. по направлению на север от ориентира жилой дом, расположенного за пределами участка, адрес ориентира: с. Трескино, ул. Российская, д.8	Кольшлейский	85,97	59 001	1,00	59 001	5 072 600
Пензенская область	58:12:7703002:87	Пензенская обл.; Кольшлейский-н, Участок находится примерно в 620 м. по направлению на северо-восток от ориентира жилой дом, расположенного за пределами участка, адрес ориентира: с. Трескино, ул. Российская, д.8	Кольшлейский	88,33	59 001	1,00	59 001	5 211 900
Пензенская область	58:12:7902001:220	Пензенская обл.; Кольшлейский-н. Участок находится примерно в 6200 м. по направлению на юго-запад от ориентира жилой дом, расположенного за пределами участка, адрес ориентира: с. Трескино, ул. Российская, д.8	Кольшлейский	90,71	59 001	1,00	59 001	5 352 200
Пензенская область	58:12:7301001:29	Пензенская обл.; Кольшлейский-н, Участок находится примерно в 0,3 км. по направлению на юг от ориентира жилой дом, расположенного за пределами участка, адрес ориентира: с. Колтовское, ул. Советская, д.16	Кольшлейский	100,42	59 001	0,89	52 511	5 273 400
Пензенская область	58:12:7703001:16	Пензенская обл.; Кольшлейский-н, Участок находится примерно в 2280 м. по направлению на север от ориентира нежилое здание, расположенного за пределами участка, адрес ориентира: с. Сумы, пл. Центральная, д.2-1	Кольшлейский	118,23	59 001	0,89	52 511	6 208 300
Пензенская область	58:12:7502003:123	Пензенская обл.; Кольшлейский-н, Участок находится примерно в 7220 м по направлению на юго-запад от ориентира здание школы,	Кольшлейский	177,95	59 001	0,89	52 511	9 344 600

		расположенного за пределами участка, адрес ориентира: с. Плещеевка, ул. Центральная, д.16						
Пензенская область	58:17:150101:79	Пензенская область Малосердобинский район, Участок находится примерно в 0,7 км по направлению на северо-запад от ориентира с. Марьевка, расположенного за пределами участка	Малосердобинский	0,36	59 001	1,22	71 982	26 200
Пензенская область	58:17:0010502:9	Пензенская область Малосердобинский район, Участок находится примерно в 5,2 км по направлению на северо-восток от ориентира с. Марьевка, расположенного за пределами участка	Малосердобинский	1,64	59 001	1,22	71 982	117 800
Пензенская область	58:17:0190201:78	Пензенская область Малосердобинский район,участок находится примерно в 0,9 км по направлению на юго-запад от ориентира с.Малая Сердова, расположенного за пределами участка, адрес ориентира: р-н Малосерд	Малосердобинский	0,35	59 001	1,22	71 982	25 100
Пензенская область	58:25:0050101:10	1000309 кв. м; 58:25:0050101:10; земли с/х назначения; ; Пензенская обл., Сердобский р-н, с.Кирово, ул.Набережная, д.10, в 5200 м по направлению на юго-запад	Сердобский	100,03	59 001	0,89	52 511	5 252 800
Пензенская область	58:25:0050101:11	1442852 кв. м; 58:25:0050101:11; земли с/х назначения; ; Пензенская обл., Сердобский р-н, с.Кирово, ул.Набережная, д.10, в 4900 м по направлению на запад	Сердобский	144,29	59 001	0,89	52 511	7 576 600
Пензенская область	58:12:7002001:202	Пензенская обл.; Кольшлейскийр-н. Участок находится примерно в 7320 м по направлению на северо-запад от ориентира нежилое здание (школа), расположенного за пределами участка, адрес ориентира: с.Хопер, ул.Центральная, д.10А	Кольшлейский	96,21	59 001	1,00	59 001	5 676 700
Пензенская область	58:12:7302001:26	Пензенская обл.; Кольшлейскийр-н. Участок находится примерно в 7090 м по направлению на северо-запад от ориентира нежилое здание (школа), расположенного за пределами участка, адрес ориентира: с. Старая Потловка, ул.Центральная, д.	Кольшлейский	102,69	59 001	0,89	52 511	5 392 600
Пензенская область	58:12:7302001:23	Пензенская обл.; Кольшлейскийр-н. Участок находится примерно в 5880 м по направлению на северо-запад от ориентира нежилое здание (школа), расположенного за пределами участка, адрес ориентира: с. Старая Потловка, ул.Центральная, д.	Кольшлейский	124,85	59 001	0,89	52 511	6 555 800
Пензенская область	58:12:7302001:28	Пензенская обл.; Кольшлейскийр-н. Участок находится примерно в 5900 м по направлению на северо-запад от ориентира нежилое здание (школа), расположенного за пределами участка, адрес ориентира: с. Старая Потловка, ул.Центральная, д.	Кольшлейский	127,07	59 001	0,89	52 511	6 672 700
Пензенская область	58:12:7003001:187	Пензенская обл.; Кольшлейскийр-н. Участок находится примерно в 1680 м по направлению на север от ориентира жилой дом, расположенного за пределами участка, адрес ориентира: с.Скрипицино, ул.Скрипицинская, д.36, кв.1	Кольшлейский	146,25	59 001	0,89	52 511	7 679 700
Пензенская область	58:12:7003005:52	Пензенская обл.; Кольшлейскийр-н. Участок находится примерно в 5900 м по направлению на юго-запад от ориентира нежилое здание (школа), расположенного за пределами участка, адрес ориентира: с.Хопер, ул.Центральная, д.10А	Кольшлейский	189,44	59 001	0,89	52 511	9 948 000
Пензенская область	58:12:7001001:25	Пензенская обл.; Кольшлейскийр-н. Участок находится примерно в 2180 м по направлению на юго-запад от ориентира здания школы,	Кольшлейский	190,97	59 001	0,89	52 511	10 027 900

		расположенного за пределами участка, адрес ориентира: с.Халтурино, ул.Садовая, д.31						
Пензенская область	58:12:7003001:181	Пензенская обл.; Кольшлейский-н, Участок находится примерно в 3520 м по направлению на северо-запад от ориентира жилой дом, расположенного за пределами участка, адрес ориентира: с.Скрипицино, ул.Скрипицинская, д.36, кв.1	Кольшлейский	232,63	59 001	0,89	52 511	12 215 700
Пензенская область	58:12:7003005:51	Пензенская обл.; Кольшлейский-н, Участок находится примерно в 2500 м по направлению на юго-запад от ориентира нежилое здание (школа), расположенного за пределами участка, адрес ориентира: с.Хопер, ул.Центральная, д.10А	Кольшлейский	177,08	59 001	0,89	52 511	9 298 800
Пензенская область	58:12:7302001:20	Пензенская обл.; Кольшлейский-н, Участок находится примерно в 4790 м по направлению на северо-запад от ориентира нежилое здание (школа), расположенного за пределами участка, адрес ориентира: с. Старая Потловка, ул.Центральная, д.	Кольшлейский	180,29	59 001	0,89	52 511	9 467 100
Пензенская область	58:12:7302001:22	Пензенская обл.; Кольшлейский-н, Участок находится примерно в 2720 м по направлению на северо-запад от ориентира нежилое здание (школа), расположенного за пределами участка, адрес ориентира: с. Старая Потловка, ул.Центральная, д.	Кольшлейский	185,03	59 001	0,89	52 511	9 716 200
Пензенская область	58:12:7001001:22	Пензенская обл.; Кольшлейский-н, Участок находится примерно в 1250 м по направлению на запад от ориентира здания школы, расположенного за пределами участка, адрес ориентира: с.Халтурино, ул.Садовая, д.31	Кольшлейский	195,70	59 001	0,89	52 511	10 276 400
Пензенская область	58:12:7003001:182	Пензенская обл.; Кольшлейский-н, Участок находится примерно в 2440 м по направлению на северо-запад от ориентира жилой дом, расположенного за пределами участка, адрес ориентира: с.Скрипицино, ул.Скрипицинская, д.36, кв.1	Кольшлейский	254,39	59 001	0,89	52 511	13 358 200
Пензенская область	58:12:7302001:25	Пензенская обл.; Кольшлейский-н, Участок находится примерно в 2790 м по направлению на северо-запад от ориентира нежилое здание (школа), расположенного за пределами участка, адрес ориентира: с. Старая Потловка, ул.Центральная, д.	Кольшлейский	295,81	59 001	0,89	52 511	15 533 600
Пензенская область	58:12:7003005:55	Пензенская обл.; Кольшлейский-н, Участок находится примерно в 7260 м по направлению на северо-запад от ориентира жилой дом, расположенного за пределами участка, адрес ориентира: с.Скрипицино, ул.Скрипицинская, д.36, кв.1	Кольшлейский	45,49	59 001	1,00	59 001	2 684 200
Пензенская область	58:12:7002001:208	Пензенская обл.; Кольшлейский-н, Участок находится примерно в 6830 м по направлению на северо-запад от ориентира нежилое здание (школа), расположенного за пределами участка, адрес ориентира: с.Хопер, ул.Центральная, д.10А	Кольшлейский	55,82	59 001	1,00	59 001	3 293 400
Пензенская область	58:12:7002001:203	Пензенская обл.; Кольшлейский-н, Участок находится примерно в 7260 м по направлению на северо-запад от ориентира нежилое здание (школа), расположенного за пределами участка, адрес ориентира: с.Хопер, ул.Центральная, д.10А	Кольшлейский	75,76	59 001	1,00	59 001	4 470 000

Пензенская область	58:12:7302001:30	Пензенская обл.; Кольшлейский-н, Участок находится примерно в 5030 м по направлению на северо-запад от ориентира нежилое здание (школа), расположенного за пределами участка, адрес ориентира: с. Старая Потловка, ул.Центральная, д.	Кольшлейский	114,65	59 001	0,89	52 511	6 020 500
Пензенская область	58:12:7302001:27	Пензенская обл.; Кольшлейский-н, Участок находится примерно в 7540 м по направлению на северо-запад от ориентира нежилое здание (школа), расположенного за пределами участка, адрес ориентира: с. Старая Потловка, ул.Центральная, д.	Кольшлейский	130,06	59 001	0,89	52 511	6 829 400
Пензенская область	58:12:7302001:31	Пензенская обл.; Кольшлейский-н. Участок находится примерно в 3730 м по направлению на запад от ориентира нежилое здание (школа), расположенного за пределами участка, адрес ориентира: с. Старая Потловка, ул.Центральная, д.6	Кольшлейский	133,22	59 001	0,89	52 511	6 995 600
Пензенская область	58:12:7002001:207	Пензенская обл.; Кольшлейский-н, Участок находится примерно в 5320 м по направлению на северо-запад от ориентира нежилое здание (школа), расположенного за пределами участка, адрес ориентира: с.Хопер, ул.Центральная, д.10А	Кольшлейский	178,87	59 001	0,89	52 511	9 392 800
Пензенская область	58:12:6801001:8	Пензенская обл.; Кольшлейский-н, Участок находится примерно в 910 м по направлению на северо-запад от ориентира здания школы, расположенного за пределами участка, адрес ориентира: с.Халтурино, ул.Садовая, д.31	Кольшлейский	152,46	59 001	0,89	52 511	8 006 100
Пензенская область	58:12:7003005:54	Пензенская обл.; Кольшлейский-н, Участок находится примерно в 5780 м по направлению на северо-запад от ориентира жилой дом, расположенного за пределами участка, адрес ориентира: с.Скрипицино, ул.Скрипицинская, д.36, кв.1	Кольшлейский	225,06	59 001	0,89	52 511	11 818 000
Пензенская область	58:12:7302001:18	Пензенская обл.; Кольшлейский-н. Участок находится примерно в 6570 м по направлению на северо-запад от ориентира нежилое здание (школа), расположенного за пределами участка, адрес ориентира: с. Старая Потловка, ул.Центральная, д.	Кольшлейский	85,54	59 001	1,00	59 001	5 046 800
Пензенская область	58:12:7003001:190	Пензенская обл.; Кольшлейский-н. Участок находится примерно в 1290 м по направлению на запад от ориентира жилой дом, расположенного за пределами участка, адрес ориентира: с.Скрипицино, ул.Скрипицинская, д.36, кв.1	Кольшлейский	98,45	59 001	1,00	59 001	5 808 600
Пензенская область	58:12:7002001:210	Пензенская обл.; Кольшлейский-н, Участок находится примерно в 4560 м по направлению на северо-запад от ориентира нежилое здание (школа), расположенного за пределами участка, адрес ориентира: с.Хопер, ул.Центральная, д.10А	Кольшлейский	118,84	59 001	0,89	52 511	6 240 500
Пензенская область	58:12:7002001:211	Пензенская обл.; Кольшлейский-н, Участок находится примерно в 2800 м по направлению на северо-запад от ориентира нежилое здание (школа), расположенного за пределами участка, адрес ориентира: с.Хопер, ул.Центральная, д.10А	Кольшлейский	119,95	59 001	0,89	52 511	6 298 700
Пензенская область	58:12:7302001:29	Пензенская обл.; Кольшлейский-н, Участок находится примерно в 6000 м по направлению на северо-запад от ориентира нежилое здание (школа), расположенного за пределами участка, адрес ориентира: с. Старая Потловка, ул.Центральная, д.	Кольшлейский	130,99	59 001	0,89	52 511	6 878 600

Пензенская область	58:12:7002001:197	Пензенская обл.; Кольшлейский-н, Участок находится примерно в 8340 м по направлению на северо-запад от ориентира нежилое здание (школа), расположенного за пределами участка, адрес ориентира: с.Хопер, ул.Центральная, д.10А	Кольшлейский	139,78	59 001	0,89	52 511	7 340 300
Пензенская область	58:12:7003005:50	Пензенская обл.; Кольшлейский-н, Участок находится примерно в 3900 м по направлению на юго-запад от ориентира нежилое здание (школа), расположенного за пределами участка, адрес ориентира: с.Хопер, ул.Центральная, д.10А	Кольшлейский	177,38	59 001	0,89	52 511	9 314 600
Пензенская область	58:12:7001001:23	Пензенская обл.; Кольшлейский-н, Участок находится примерно в 4910 м по направлению на запад от ориентира здания школы, расположенного за пределами участка, адрес ориентира: с.Халтурино, ул.Садовая, д.31	Кольшлейский	189,42	59 001	0,89	52 511	9 946 500
Пензенская область	58:12:7001001:24	Пензенская обл.; Кольшлейский-н, Участок находится примерно в 3200 м по направлению на запад от ориентира здания школы, расположенного за пределами участка, адрес ориентира: с.Халтурино, ул.Садовая, д.31	Кольшлейский	198,11	59 001	0,89	52 511	10 403 100
Пензенская область	58:12:7002001:206	Пензенская обл.; Кольшлейский-н, Участок находится примерно в 5210 м по направлению на северо-запад от ориентира нежилое здание (школа), расположенного за пределами участка, адрес ориентира: с.Хопер, ул.Центральная, д.10А	Кольшлейский	160,10	59 001	0,89	52 511	8 407 200
Пензенская область	58:12:7002001:198	Пензенская обл.; Кольшлейский-н, Участок находится примерно в 7420 м по направлению на северо-запад от ориентира нежилое здание (школа), расположенного за пределами участка, адрес ориентира: с.Хопер, ул.Центральная, д.10А	Кольшлейский	175,51	59 001	0,89	52 511	9 216 200
Пензенская область	58:12:7002001:199	Пензенская обл.; Кольшлейский-н, Участок находится примерно в 7480 м по направлению на северо-запад от ориентира нежилое здание (школа), расположенного за пределами участка, адрес ориентира: с.Хопер, ул.Центральная, д.10А	Кольшлейский	187,76	59 001	0,89	52 511	9 859 700
Пензенская область	58:12:7401001:50	Пензенская обл.; Кольшлейский-н, Участок находится примерно в 3090 м по направлению на юго-восток от ориентира нежилое здание (школа), расположенного за пределами участка, адрес ориентира: с.Хопер, ул.Центральная, д.10А	Кольшлейский	276,70	59 001	0,89	52 511	14 529 700
Пензенская область	58:12:7102001:58	Пензенская обл.; Кольшлейский-н, Участок находится примерно в 470 м по направлению на юго-восток от ориентира нежилое здание (школа), расположенного за пределами участка, адрес ориентира: с.Хопер, ул.Центральная, д.10А	Кольшлейский	8,08	59 001	1,22	71 982	581 900
Пензенская область	58:03:4001001:57	Пензенская область Бековский район, участок находится примерно в 2,7 км по направлению на северо-восток от ориентира х. Крутой, расположенного за пределами участка, адрес ориентира: р-н Бековский	Бековский	9,10	59 001	1,22	71 982	655 000
Пензенская область	58:03:4001001:56	Пензенская область Бековский район, участок находится примерно в 2,76 км по направлению на северо-восток от ориентира х. Крутой, расположенного за пределами участка, адрес ориентира: р-н Бековский	Бековский	9,10	59 001	1,22	71 982	655 000

Пензенская область	58:12:7001001:35	Пензенская обл.; Колышлейский-н, Участок находится примерно в 4257 м по направлению на юго-запад от ориентира здания школы, расположенного за пределами участка, адрес ориентира: с.Халтурино, ул.Садовая, д.31	Колышлейский	15,11	59 001	1,08	63 722	963 100
Пензенская область	58:17:0060301:76	Пензенская область; Малосердобинский район, Ориентир жилой дом. Участок находится примерно в 6360 м. от ориентира по направлению на юго-восток: Ключевский с/с, с. Ключи, ул. Медовая, д. 18-а	Малосердобинский	16,80	59 001	1,08	63 722	1 070 500
Пензенская область	58:03:5201001:44	Пензенская область Бековский район, участок находится примерно в 4800 м по направлению на юго-запад от ориентира здание школы, расположенного за пределами участка, адрес ориентира: с. Раздольное, ул. Барачная, дом 16	Бековский	24,00	59 001	1,08	63 722	1 529 300
Пензенская область	58:17:0060105:30	Пензенская область; Малосердобинский район, Ориентир здание администрации Дружаевского сельсовета. Участок находится примерно в 940 м. от ориентира по направлению на юг: Старославкинский с/с, с. Дружаевка, ул. Молодежная, д. 35/1, из земель	Малосердобинский	34,50	59 001	1,00	59 001	2 035 500
Пензенская область	58:03:5001001:6	Пензенская область Бековский район, поле №2 Раздольновского отделения совхоза "Колос"	Бековский	37,00	59 001	1,00	59 001	2 183 100
Пензенская область	58:03:5201001:19	Пензенская область Бековский район, местоположение установлено относительно ориентира Бековский район, расположенного в границах участка	Бековский	48,00	59 001	1,00	59 001	2 832 100
Пензенская область	58:17:0000000:52	Пензенская область Малосердобинский район, в 10,4 км по направлению на юг от ориентира СПК им.Ворошилова, расположенного за пределами участка	Малосердобинский	50,70	59 001	1,00	59 001	2 991 400
Пензенская область	58:17:0060401:59	Пензенская область; Малосердобинский район, Ориентир жилой дом. Участок находится примерно в 5270 м. от ориентира по направлению на северо-восток: Ключевский с/с, с. Ключи, ул. Медовая, д. 18-а	Малосердобинский	53,50	59 001	1,00	59 001	3 156 600
Пензенская область	58:17:0060401:60	Пензенская область; Малосердобинский район, Ориентир жилой дом. Участок находится примерно в 6120 м. от ориентира по направлению на северо-восток: Ключевский с/с, с. Ключи, ул. Медовая, д. 18-а	Малосердобинский	54,60	59 001	1,00	59 001	3 221 500
Пензенская область	58:03:5001001:13	Пензенская область Бековский район, местоположение установлено относительно ориентира Бековский район, расположенного в границах участка	Бековский	56,00	59 001	1,00	59 001	3 304 100
Пензенская область	58:03:5001001:27	Пензенская область Бековский район, участок находится примерно в 4900 м по направлению на северо-запад от ориентира здание школы, расположенного за пределами участка, адрес ориентира: с. Раздольное, ул. Барачная, дом 16	Бековский	60,00	59 001	1,00	59 001	3 540 100
Пензенская область	58:17:0060401:57	Пензенская область; Малосердобинский район, Ориентир жилой дом. Участок находится примерно в 4700 м. от ориентира по направлению на северо-восток: Ключевский с/с, с. Ключи, ул. Медовая, д. 18-а	Малосердобинский	69,50	59 001	1,00	59 001	4 100 600
Пензенская область	58:17:0060401:58	Пензенская область; Малосердобинский район, Ориентир жилой дом. Участок находится примерно в	Малосердобинский	77,00	59 001	1,00	59 001	4 543 100

		4550 м. от ориентира по направлению на восток: Ключевский с/с, с. Ключи, ул. Медовая, дом. 18-а						
Пензенская область	58:17:0130202:43	Пензенская область; Малосердобинский район, Ориентир здание администрации Дружаевского сельсовета. Участок находится примерно в 3700 м. от ориентира по направлению на юг: Старославкинский с/с, с. Дружаевка, ул. Молодежная, дом 35/1, из земе	Малосердобинский	79,50	59 001	1,00	59 001	4 690 600
Пензенская область	58:03:0000000:73	Пензенская область Бековский район, местоположение установлено относительно ориентира Бековский район, АО "Яковлевское", расположенного в границах участка	Бековский	90,00	59 001	1,00	59 001	5 310 100
Пензенская область	58:17:0060105:29	Пензенская область; Малосердобинский район. Ориентир здание администрации Дружаевского сельсовета. Участок находится примерно в 4500 м. от ориентира по направлению на юг: Старославкинский с/с, с. Дружаевка, ул. Молодежная, д. 35/1, из земел	Малосердобинский	98,70	59 001	1,00	59 001	5 823 400
Пензенская область	58:03:5201001:43	Пензенская область Бековский район, участок находится примерно в 1000 м по направлению на юго-запад от ориентира здание школы, расположенного за пределами участка, адрес ориентира: с. Раздольное, ул. Барачная, дом 16	Бековский	108,00	59 001	0,89	52 511	5 671 200
Пензенская область	58:12:7401001:49	Пензенская обл.; Колышлейский-н, Участок находится примерно в 2610 м по направлению на юг от ориентира нежилое здание (школа), расположенного за пределами участка, адрес ориентира: с.Хопер, ул.Центральная, д.10А	Колышлейский	140,67	59 001	0,89	52 511	7 386 900
Пензенская область	58:03:5001001:28	Пензенская область Бековский район, участок находится примерно в 1500 м по направлению на север от ориентира здание, расположенного за пределами участка, адрес ориентира: д. Второе Отделение, ул. Магазиная, дом 4	Бековский	144,00	59 001	0,89	52 511	7 561 600
Пензенская область	58:12:7001001:37	Пензенская обл.; Колышлейский-н, Участок находится примерно в 2880 м по направлению на юго-запад от ориентира здания школы, расположенного за пределами участка, адрес ориентира: с.Халтурино, ул.Садовая, д.31	Колышлейский	158,09	59 001	0,89	52 511	8 301 300
Пензенская область	58:12:7001001:33	Пензенская обл.; Колышлейский-н, Участок находится примерно в 5370 м по направлению на юго-запад от ориентира здания школы, расположенного за пределами участка, адрес ориентира: с.Халтурино, ул.Садовая, д.31	Колышлейский	213,00	59 001	0,89	52 511	11 184 900
Пензенская область	58:17:0060104:24	Пензенская область; Малосердобинский район, Ориентир здание администрации Дружаевского сельсовета. Участок находится примерно в 4950 м. от ориентира по направлению на восток: Старославкинский с/с, с. Старое Славкино, ул. Молодежная, д. 2, и	Малосердобинский	228,13	59 001	0,89	52 511	11 979 400
Пензенская область	58:17:0060301:75	Пензенская область; Малосердобинский район, Ориентир жилой дом. Участок находится примерно в 6650 м. от ориентира по направлению на юго-восток: Ключевский с/с, с. Ключи, ул. Медовая, д. 18-а	Малосердобинский	231,70	59 001	0,89	52 511	12 166 900
Пензенская область	58:17:0190301:290	Пензенская область, Малосердобинский муниципальный район, Малосердобинский сельсовет	Малосердобинский	57,32	59 001	1,00	59 001	3 381 900
Пензенская область	58:03:0000000:87	Пензенская область Бековский район, с/с Пяшинский, в границах плана АО "Пяшинское"	Бековский	680,00	59 001	0,89	52 511	35 707 700

Пензенская область	58:17:0000000:101	Пензенская область, Малосердобинский район, примерно в 3,7 км по направлению на северо-запад от с. Чунаки	Малосердобинский	1 320,00	59 001	0,80	47 201	62 305 500
Пензенская область	58:03:0000000:48	Пензенская область Бековский район, местоположение установлено относительно ориентира АО "Мачинское"	Бековский	1 780,80	59 001	0,80	47 201	84 055 800
Пензенская область	58:12:7002001:200	Пензенская обл.; Кольшлейский-н, Участок находится примерно в 6710 м по направлению на северо-запад от ориентира нежилое здание (школа), расположенного за пределами участка, адрес ориентира: с.Хопер, ул.Центральная, д.10А	Кольшлейский	163,39	59 001	0,89	52 511	8 580 100
Пензенская область	58:12:7001001:38	Пензенская обл.; Кольшлейский-н, Участок находится примерно в 4080 м по направлению на юго-запад от ориентира здания школы, расположенного за пределами участка, адрес ориентира: с.Халтурино, ул.Садовая, д.31	Кольшлейский	236,89	59 001	0,89	52 511	12 439 500
Пензенская область	58:12:7001001:34	Пензенская обл.; Кольшлейский-н, Участок находится примерно в 4455 м по направлению на юго-запад от ориентира здания школы, расположенного за пределами участка, адрес ориентира: с.Халтурино, ул.Садовая, д.31	Кольшлейский	138,68	59 001	0,89	52 511	7 282 300
Пензенская область	58:12:7102001:63	Пензенская обл.; Кольшлейский-н, Участок находится примерно в 2210 м по направлению на юго-восток от ориентира нежилое здание (школа), расположенного за пределами участка, адрес ориентира: с.Хопер, ул.Центральная, д.10А	Кольшлейский	180,15	59 001	0,89	52 511	9 459 700
Пензенская область	58:03:0000000:43	Пензенская область Бековский район, местоположение установлено относительно ориентира АО "Яковлевское"	Бековский	4 229,80	59 001	0,80	47 201	199 651 500
Пензенская область	58:12:7001001:36	Пензенская обл.; Кольшлейский-н, Участок находится примерно в 4130 м по направлению на юго-запад от ориентира здания школы, расположенного за пределами участка, адрес ориентира: с.Халтурино, ул.Садовая, д.31	Кольшлейский	157,95	59 001	0,89	52 511	8 294 400
Пензенская область	58:12:7001001:27	Пензенская обл.; Кольшлейский-н, Участок находится примерно в 610 м по направлению на юг от ориентира здания школы, расположенного за пределами участка, адрес ориентира: с.Халтурино, ул.Садовая, д.31	Кольшлейский	55,08	59 001	1,00	59 001	3 249 900
Пензенская область	58:12:7401001:48	Пензенская обл.; Кольшлейский-н, Участок находится примерно в 1490 м по направлению на юго-запад от ориентира нежилое здание (школа), расположенного за пределами участка, адрес ориентира: с.Хопер, ул.Центральная, д.10А	Кольшлейский	59,66	59 001	1,00	59 001	3 520 100
Пензенская область	58:12:7102001:57	Пензенская обл.; Кольшлейский-н, Участок находится примерно в 600 м по направлению на восток от ориентира нежилое здание (школа), расположенного за пределами участка, адрес ориентира: с.Хопер, ул.Центральная, д.10А	Кольшлейский	65,20	59 001	1,00	59 001	3 846 900
Пензенская область	58:12:7002001:201	Пензенская обл.; Кольшлейский-н. Участок находится примерно в 7430 м по направлению на северо-запад от ориентира нежилое здание (школа), расположенного за пределами участка, адрес ориентира: с.Хопер, ул.Центральная, д.10А	Кольшлейский	85,41	59 001	1,00	59 001	5 039 600
Пензенская область	58:12:7002001:209	Пензенская обл.; Кольшлейский-н. Участок находится примерно в 4480 м по направлению на	Кольшлейский	88,78	59 001	1,00	59 001	5 237 900

		северо-запад от ориентира нежилое здание (школа), расположенного за пределами участка, адрес ориентира: с.Хопер, ул.Центральная, д.10А						
Пензенская область	58:12:7001001:30	Пензенская обл.; Кольшлейский-н, Участок находится примерно в 1890 м по направлению на юг от ориентира здания школы, расположенного за пределами участка, адрес ориентира: с.Халтурино, ул.Садовая, д.31	Кольшлейский	177,52	59 001	0,89	52 511	9 321 900
Пензенская область	58:03:4001005:192	Пензенская область, м.р-н Бековский, с.п. Мошковский сельсовет	Бековский	6,80	59 001	1,22	71 982	489 500
Пензенская область	58:12:6801001:7	Пензенская обл.; Кольшлейский-н, Участок находится примерно в 1300 м по направлению на северо-запад от ориентира здания школы, расположенного за пределами участка, адрес ориентира: с.Халтурино, ул.Садовая, д.31	Кольшлейский	166,45	59 001	0,89	52 511	8 740 700
Пензенская область	58:12:7001001:29	Пензенская обл.; Кольшлейский-н, Участок находится примерно в 3620 м по направлению на юго-запад от ориентира здания школы, расположенного за пределами участка, адрес ориентира: с.Халтурино, ул.Садовая, д.31	Кольшлейский	170,67	59 001	0,89	52 511	8 962 100
Пензенская область	58:12:7001001:28	Пензенская обл.; Кольшлейский-н, Участок находится примерно в 4830 м по направлению на юго-запад от ориентира здания школы, расположенного за пределами участка, адрес ориентира: с.Халтурино, ул.Садовая, д.31	Кольшлейский	173,38	59 001	0,89	52 511	9 104 600
Пензенская область	58:12:7001001:32	Пензенская обл.; Кольшлейский-н, Участок находится примерно в 7055 м по направлению на юго-запад от ориентира здания школы, расположенного за пределами участка, адрес ориентира: с.Халтурино, ул.Садовая, д.31	Кольшлейский	178,00	59 001	0,89	52 511	9 346 900
Пензенская область	58:12:7001001:31	Пензенская обл.; Кольшлейский-н, Участок находится примерно в 6050 м по направлению на запад от ориентира здания школы, расположенного за пределами участка, адрес ориентира: с.Халтурино, ул.Садовая, д.31	Кольшлейский	184,54	59 001	0,89	52 511	9 690 200
Пензенская область	58:12:7102001:60	Пензенская обл.; Кольшлейский-н, Участок находится примерно в 1330 м по направлению на юго-восток от ориентира нежилое здание (школа), расположенного за пределами участка, адрес ориентира: с.Хопер, ул.Центральная, д.10А	Кольшлейский	198,49	59 001	0,89	52 511	10 423 000
Пензенская область	58:03:0000000:46	Пензенская область Бековский район, местоположение установлено относительно ориентира АО "Александровское", расположенного в границах участка	Бековский	810,30	59 001	0,89	52 511	42 549 900
Пензенская область	58:03:0000000:85	Пензенская область Бековский район, с/с Пяшинский, в границах плана АО "Пяшинское"	Бековский	4 394,50	59 001	0,80	47 201	207 425 500
Пензенская область	58:03:4001008:30	Пензенская область Бековский район, Участок находится примерно в 1500 м по направлению на юг от ориентира с.Аничкино, расположенного за пределами участка	Бековский	0,35	59 001	1,22	71 982	25 200
Пензенская область	58:03:3501001:87	Пензенская область Бековский район, Яковлевка с/с, лощина Красовская	Бековский	1,18	59 001	1,22	71 982	84 900
Пензенская область	58:03:4001008:31	Пензенская область Бековский район, Участок находится примерно в 1450 м по направлению на юг от ориентира с.Аничкино, расположенного за пределами участка	Бековский	1,40	59 001	1,22	71 982	100 800

Пензенская область	58:03:3501001:83	Пензенская область Бековский район, участок находится примерно в 350 м по направлению на северо-запад от ориентира с.Мача-Родники, расположенного за пределами участка, адрес ориентира	Бековский	2,40	59 001	1,22	71 982	172 800
Пензенская область	58:03:4001005:47	Пензенская область Бековский район, Участок находится примерно в 1000 м по направлению на юго-восток от ориентира с.Никольское, расположенного за пределами участка, адрес ориентира: Ивановский с/с, поле №5 кормового севооборота	Бековский	2,40	59 001	1,22	71 982	172 800
Пензенская область	58:25:0050102:138	Пензенская область Сердобский район, с. Кирово, ул. Молодежная, д. 9А, в 1280 м по направлению на север от ориентира дом	Сердобский	3,02	59 001	1,22	71 982	217 300
Пензенская область	58:03:4001003:32	Пензенская область Бековский район, Участок находится примерно в 3630 м по направлению на северо-запад от ориентира с.Покровка, расположенного за пределами участка, адрес ориентира	Бековский	3,90	59 001	1,22	71 982	280 700
Пензенская область	58:17:0010502:16	Пензенская область Малосердобинский район, участок находится примерно в 400 м по направлению на юго-восток от ориентира здание, расположенного за пределами участка, адрес ориентира: с/с Липовский, с. Колемас, ул. Дворянская, д. 15	Малосердобинский	4,75	59 001	1,22	71 982	341 900
Пензенская область	58:03:3501001:88	Пензенская область Бековский район, Яковлевка с/с, лошина Красовская	Бековский	5,31	59 001	1,22	71 982	382 200
Пензенская область	58:17:0190402:29	Пензенская область Малосердобинский район, Участок находится примерно в 5000 м по направлению на юг от ориентира здание, расположенного за пределами участка, адрес ориентира: с/с Топловский с.Теплое, ул.Зажигина, д.1	Малосердобинский	6,65	59 001	1,22	71 982	478 400
Пензенская область	58:03:4001008:29	Пензенская область Бековский район, Участок находится примерно в 1100 м по направлению на юг от ориентира с.Аничкино, расположенного за пределами участка	Бековский	9,10	59 001	1,22	71 982	655 000
Пензенская область	58:03:4001003:33	Пензенская область Бековский район, Участок находится примерно в 3450 м по направлению на северо-запад от ориентира с.Покровка, расположенного за пределами участка, адрес ориентира	Бековский	15,60	59 001	1,08	63 722	994 100
Пензенская область	58:27:0010202:9	Пензенская область Тамалинский район, с. Мача, ул. Садовая, д.1, примерно в 800 м по направлению на восток от ориентира здание, расположенного за пределами участка	Тамалинский	18,37	59 001	1,08	63 722	1 170 300
Пензенская область	58:25:0050102:134	Пензенская область Сердобский район, с. Кирово, ул. Молодежная, д. 9А, в 2520 м по направлению на северо-восток от ориентира дом	Сердобский	18,98	59 001	1,08	63 722	1 209 500
Пензенская область	58:03:3501001:86	Пензенская область Бековский район, Яковлевка с/с, поле №3 второго севооборота	Бековский	19,92	59 001	1,08	63 722	1 269 300
Пензенская область	58:03:5201001:37	Пензенская область Бековский район, с.Раздольное. Примерно в 3000 м по направлению на юго-запад от ориентира с.Раздольное, расположенного за пределами участка	Бековский	20,00	59 001	1,08	63 722	1 274 400

Пензенская область	58:25:0050102:137	Пензенская область Сердобский район, с. Кирово, ул. Коммунальная, д. 28, в 2020 м по направлению на юго-запад от ориентира дом	Сердобский	22,00	59 001	1,08	63 722	1 401 900
Пензенская область	58:25:0050102:135	Пензенская область Сердобский район, с. Кирово, ул. Молодежная, д. 9А, в 2350 м по направлению на северо-восток от ориентира дом	Сердобский	22,00	59 001	1,08	63 722	1 401 900
Пензенская область	58:17:0010502:17	Пензенская область Малосердобинский район, участок находится примерно в 4150 м по направлению на север от ориентира здание, расположенного за пределами участка, адрес ориентира: с/с Липовский, с. Липовка, ул. Школьная, д. 1а	Малосердобинский	23,40	59 001	1,08	63 722	1 491 100
Пензенская область	58:17:0190302:18	Пензенская область Малосердобинский район, Участок находится примерно в 4500 м по направлению на юг от ориентира здание, расположенного за пределами участка, адрес ориентира: с/с Топловский с.Топлое , ул.Зажигина, д.1	Малосердобинский	26,61	59 001	1,08	63 722	1 695 400
Пензенская область	58:03:4201003:50	Пензенская область Бековский район, Участок находится примерно в 350 м по направлению на запад от ориентира с.Никольское, расположенного за пределами участка, адрес ориентира Ивановский с/с, поле №2 второго севооборота	Бековский	27,20	59 001	1,08	63 722	1 733 200
Пензенская область	58:03:3501001:90	Пензенская область Бековский район, Яковлевка с/с, поле №3 второго севооборота	Бековский	28,28	59 001	1,08	63 722	1 802 000
Пензенская область	58:17:0190302:17	Пензенская область Малосердобинский район, Участок находится примерно в 2500 м по направлению на юго-запад от ориентира здание, расположенного за пределами участка, адрес ориентира: с/с Топловский с.Топлое , ул.Зажигина, д.1	Малосердобинский	33,77	59 001	1,00	59 001	1 992 500
Пензенская область	58:25:0050102:136	Пензенская область Сердобский район, с. Кирово, ул. Молодежная, д. 9А, в 2140 м по направлению на северо-восток от ориентира дом	Сердобский	33,00	59 001	1,00	59 001	1 947 000
Пензенская область	58:25:0050102:139	Пензенская область Сердобский район, с. Кирово, ул. Новая, д. 2, 1250 м по направлению на северо-восток	Сердобский	33,00	59 001	1,00	59 001	1 947 000
Пензенская область	58:03:3501001:82	Пензенская область Бековский район, участок находится примерно в 600 м по направлению на северо-запад от ориентира с.Мача-Родники, расположенного за пределами участка, адрес ориентира	Бековский	40,00	59 001	1,00	59 001	2 360 100
Пензенская область	58:25:0050102:140	Пензенская область Сердобский район, с.Кирово, ул. Новая, д.2, 1750 м по направлению на северо-запад	Сердобский	44,00	59 001	1,00	59 001	2 596 100
Пензенская область	58:25:0050102:141	Пензенская область Сердобский район, с.Кирово, ул. Новая, д.2, 1300 м по направлению на северо-восток	Сердобский	44,00	59 001	1,00	59 001	2 596 100
Пензенская область	58:25:0050101:130	Пензенская область Сердобский район, с. Кирово, ул. Коммунальная, д. 28, в 2560 м по направлению на юго-запад	Сердобский	44,00	59 001	1,00	59 001	2 596 100
Пензенская область	58:17:0010502:19	Пензенская область Малосердобинский район, участок находится примерно в 1500 м по направлению на север от ориентира здание, расположенного за пределами участка, адрес ориентира: с/с Липовский, с. Липовка, ул. Школьная, д. 1а	Малосердобинский	46,80	59 001	1,00	59 001	2 761 300
Пензенская область	58:25:0050102:142	Пензенская область Сердобский район, с.Кирово, ул. Новая, д.2, 1550 м по направлению на северо-восток	Сердобский	55,00	59 001	1,00	59 001	3 245 100

Пензенская область	58:03:3501001:89	Пензенская область Бековский район, Яковлевка с/с, поле №3 второго севооборота	Бековский	61,36	59 001	1,00	59 001	3 620 300
Пензенская область	58:03:4201004:153	Пензенская область Бековский район, Местоположение установлено относительно ориентира АО Гранки, расположенного в границах участка, адрес ориентира: полевой севооборот Ивановской бригады, поле №1	Бековский	73,00	59 001	1,00	59 001	4 307 100
Пензенская область	58:17:0130301:105	Пензенская область Малосердобинский район, участок находится примерно в 2000 м по направлению на юг от ориентира здание, расположенного за пределами участка, адрес ориентира: с/с Липовский, с. Липовка, ул. Школьная, д. 1а	Малосердобинский	81,90	59 001	1,00	59 001	4 832 200
Пензенская область	58:27:0080201:22	Пензенская область Тамалинский район, с. Мача, ул. Садовая, д.1, примерно в 4600 м по направлению на восток от ориентира здание, расположенного за пределами участка	Тамалинский	93,67	59 001	1,00	59 001	5 526 500
Пензенская область	58:03:4201004:34	Пензенская область Бековский район; Местоположение установлено относительно ориентира Бековский р-н, расположенного в границах участка, адрес ориентира: полевой севооборот Ивановской бригады, поле №3	Бековский	100,00	59 001	1,00	59 001	5 900 100
Пензенская область	58:03:4001003:31	Пензенская область Бековский район; Участок находится примерно в 2500 м по направлению на северо-запад от ориентира с.Покровка, расположенного за пределами участка, адрес ориентира	Бековский	101,40	59 001	0,89	52 511	5 324 600
Пензенская область	58:03:0000000:76	Пензенская область Бековский район, местоположение установлено относительно ориентира Бековский район, СПК "Никольский", расположенного в границах участка	Бековский	118,40	59 001	0,89	52 511	6 217 300
Пензенская область	58:17:0000000:56	Пензенская область Малосердобинский район, Участок находится примерно в 6600 м по направлению на юг от ориентира: Сапологовская сельская администрация, с. Саполга, расположенного за пределами участка.	Малосердобинский	371,01	59 001	0,89	52 511	19 482 200
Пензенская область	58:17:0190302:16	Пензенская область Малосердобинский район, Участок находится примерно в 1500 м по направлению на запад от ориентира здание, расположенного за пределами участка, адрес ориентира: с/с Топловский с.Топлое , ул.Зажигина, д.1	Малосердобинский	299,47	59 001	0,89	52 511	15 725 500
Пензенская область	58:27:0010202:6	Пензенская область Тамалинский район, с. Мача, ул. Садовая, д.1, примерно в 3500 м по направлению на восток от ориентира здание, расположенного за пределами участка	Тамалинский	298,42	59 001	0,89	52 511	15 670 500
Пензенская область	58:27:0010202:7	Пензенская область Тамалинский район, с. Мача, ул. Садовая, д.1, примерно в 3000 м по направлению на восток от ориентира здание, расположенного за пределами участка	Тамалинский	164,23	59 001	0,89	52 511	8 624 100
Пензенская область	58:27:0080201:20	Пензенская область Тамалинский район, с. Мача, ул. Садовая, д.1, примерно в 4800 м по направлению на юго-восток от ориентира здание, расположенного за пределами участка	Тамалинский	192,37	59 001	0,89	52 511	10 101 400
Пензенская область	58:27:0000000:136	Пензенская область Тамалинский район, с. Григорьевка, ул. Центральная, д.1	Тамалинский	1 445,60	59 001	0,80	47 201	68 234 000

Пензенская область	58:27:0010202:8	Пензенская область Тамалинский район, с. Мача, ул. Садовая, д.1, примерно в 4000 м по направлению на юго-восток от ориентира здание, расположенного за пределами участка	Тамалинский	46,66	59 001	1,00	59 001	2 753 000
Пензенская область	58:27:0080201:21	Пензенская область Тамалинский район, с. Мача, ул. Садовая, д.1, примерно в 5800 м по направлению на юго-восток от ориентира здание, расположенного за пределами участка	Тамалинский	124,39	59 001	0,89	52 511	6 531 800
Пензенская область	58:03:0000000:53	Пензенская область Бековский район, установлено относительно ориентира Бековский район, СПК "Никольский", расположенного в границах участка	Бековский	1 602,10	59 001	0,80	47 201	75 621 000
Пензенская область	58:27:0000000:123	Пензенская область Тамалинский район, с.Григорьевка, примерно в 7500 м по направлению на юго-восток от ориентира, расположенного за пределами участка	Тамалинский	1 879,98	59 001	0,80	47 201	88 737 000
Пензенская область	58:17:0190302:15	Пензенская область Малосердобинский район, Участок находится примерно в 2000 м по направлению на юго-запад от ориентира здание, расположенного за пределами участка, адрес ориентира: с/с Топловский с.Теплое, ул.Зажигина, д.1	Малосердобинский	388,52	59 001	0,89	52 511	20 401 400
Пензенская область	58:17:0190302:19	Пензенская область Малосердобинский район, Участок находится примерно в 2000 м по направлению на северо-запад от ориентира здание, расположенного за пределами участка, адрес ориентира: с/с Топловский с.Теплое, ул.Зажигина, д.1	Малосердобинский	411,29	59 001	0,89	52 511	21 597 500
Пензенская область	58:03:0000000:55	Пензенская область Бековский район, местоположение установлено относительно ориентира Бековский район, СПК "Ивановский", расположенного в границах участка	Бековский	2 516,02	59 001	0,80	47 201	118 759 100
Пензенская область	58:17:0150301:61	Пензенская область Малосердобинский район, участок находится примерно в 4,3 км по направлению на север от ориентира с. Малая Сердоба, расположенного за пределами участка, адрес ориентира: р-н Малосердобинский	Малосердобинский	0,90	59 001	1,22	71 982	64 800
Пензенская область	58:17:0150301:73	Пензенская область Малосердобинский район. Участок находится примерно в 3 км по направлению на север от ориентира с. Малая Сердоба, расположенного за пределами участка, адрес ориентира: р-н Малосердобинский	Малосердобинский	0,90	59 001	1,22	71 982	64 800
Пензенская область	58:17:0150301:60	Пензенская область Малосердобинский район, Участок находится примерно в 4,6 км по направлению на север от ориентира с. Малая Сердоба, расположенного за пределами участка, адрес ориентира: р-н Малосердобинский	Малосердобинский	1,60	59 001	1,22	71 982	115 200
Пензенская область	58:17:0150301:72	Пензенская область Малосердобинский район, Участок находится примерно в 1,5 км по направлению на север от ориентира с. Малая Сердоба, расположенного за пределами участка, адрес ориентира: р-н Малосердобинский	Малосердобинский	1,75	59 001	1,22	71 982	126 200
Пензенская область	58:17:0190101:28	Пензенская область Малосердобинский район, участок находится примерно в 1 км по направлению на юго-запад от ориентира с. Малая Сердоба, расположенного за пределами участка, адрес ориентира: р-н Малосердобинский	Малосердобинский	1,80	59 001	1,22	71 982	129 600

Пензенская область	58:17:0150301:54	Пензенская область Малосердобинский район, участок находится примерно в 7,1 км по направлению на север от ориентира с. Малая Сердоба, расположенного за пределами участка, адрес ориентира: р-н Малосердобинский	Малосердобинский	2,03	59 001	1,22	71 982	146 000
Пензенская область	58:17:0150301:74	Пензенская область Малосердобинский район, участок находится примерно в 2,2 км по направлению на север от ориентира с. Малая Сердоба, расположенного за пределами участка, адрес ориентира: р-н Малосердобинский	Малосердобинский	2,40	59 001	1,22	71 982	172 800
Пензенская область	58:17:0150301:89	Пензенская область Малосердобинский район, Участок находится примерно в 1,6 км по направлению на северо-запад от ориентира с. Малая Сердоба, расположенного за пределами участка, адрес ориентира: р-н Малосердобинский	Малосердобинский	2,70	59 001	1,22	71 982	194 400
Пензенская область	58:17:0150301:63	Пензенская область Малосердобинский район, участок находится примерно в 6,2 км по направлению на северо-запад от ориентира с. Малая Сердоба, расположенного за пределами участка, адрес ориентира: р-н Малосердобинский	Малосердобинский	2,73	59 001	1,22	71 982	196 700
Пензенская область	58:17:0150301:66	Пензенская область Малосердобинский район, участок находится примерно в 4,6 км по направлению на северо-запад от ориентира с. Малая Сердоба, расположенного за пределами участка, адрес ориентира: р-н Малосердобинский	Малосердобинский	2,75	59 001	1,22	71 982	198 300
Пензенская область	58:17:0150301:64	Пензенская область Малосердобинский район, участок находится примерно в 5,8 км по направлению на северо-запад от ориентира с. Малая Сердоба, расположенного за пределами участка, адрес ориентира: р-н Малосердобинский	Малосердобинский	3,01	59 001	1,22	71 982	216 800
Пензенская область	58:17:0150301:78	Пензенская область Малосердобинский район, Участок находится примерно в 0,9 км по направлению на север от ориентира с. Малая Сердоба, расположенного за пределами участка, адрес ориентира: р-н Малосердобинский	Малосердобинский	3,30	59 001	1,22	71 982	237 800
Пензенская область	58:17:0150301:75	Пензенская область Малосердобинский район, Участок находится примерно в 5,2 км по направлению на северо-запад от ориентира с. Малая Сердоба, расположенного за пределами участка, адрес ориентира: р-н Малосердобинский	Малосердобинский	3,45	59 001	1,22	71 982	248 100
Пензенская область	58:17:0150301:68	Пензенская область Малосердобинский район, участок находится примерно в 7,1 км по направлению на северо-запад от ориентира с. Малая Сердоба, расположенного за пределами участка, адрес ориентира: р-н Малосердобинский	Малосердобинский	4,15	59 001	1,22	71 982	298 400
Пензенская область	58:17:0190101:27	Пензенская область Малосердобинский район, участок находится примерно в 0,8 км по направлению на юг от ориентира с. Малая Сердоба, расположенного за пределами участка, адрес ориентира: р-н Малосердобинский	Малосердобинский	4,24	59 001	1,22	71 982	305 000
Пензенская область	58:17:0150301:79	Пензенская область Малосердобинский район, Участок находится примерно в 0,8 км по направлению на север от ориентира с. Малая Сердоба, расположенного за пределами участка, адрес ориентира: р-н Малосердобинский	Малосердобинский	5,70	59 001	1,22	71 982	410 600

Пензенская область	58:17:0150301:76	Пензенская область Малосердобинский район, Участок находится примерно в 1,7 км по направлению на северо-восток от ориентира с. Малая Сердоба, расположенного за пределами участка, адрес ориентира: р-н Малосердобинский	Малосердобинский	6,50	59 001	1,22	71 982	468 000
Пензенская область	58:17:0150301:56	Пензенская область Малосердобинский район, участок находится примерно в 6,5 км по направлению на север от ориентира с. Малая Сердоба, расположенного за пределами участка, адрес ориентира: р-н Малосердобинский	Малосердобинский	6,66	59 001	1,22	71 982	479 400
Пензенская область	58:17:0150301:52	Пензенская область Малосердобинский район, участок находится примерно в 3,8 км по направлению на северо-восток от ориентира с. Малая Сердоба, расположенного за пределами участка, адрес ориентира: р-н Малосердобинский	Малосердобинский	7,20	59 001	1,22	71 982	518 300
Пензенская область	58:17:0150301:87	Пензенская область Малосердобинский район, Участок находится примерно в 2,6 км по направлению на северо-запад от ориентира с. Малая Сердоба, расположенного за пределами участка, адрес ориентира: р-н Малосердобинский	Малосердобинский	7,20	59 001	1,22	71 982	518 300
Пензенская область	58:17:0150301:69	Пензенская область Малосердобинский район, участок находится примерно в 3 км по направлению на северо-запад от ориентира с. Малая Сердоба, расположенного за пределами участка, адрес ориентира: р-н Малосердобинский	Малосердобинский	8,49	59 001	1,22	71 982	611 400
Пензенская область	58:17:0060306:72	Пензенская область Малосердобинский район. Участок находится примерно 3600 м по направлению на север от ориентира здание, расположенное за пределами участка, адрес ориентира: с/с Майский, с. Чунаки, ул.Центральная, 54-2	Малосердобинский	8,80	59 001	1,22	71 982	633 400
Пензенская область	58:17:0060801:101	Пензенская область Малосердобинский район. Участок находится примерно в 400 м по направлению на северо-восток от ориентира здание, расположенное за пределами участка, адрес ориентира: с/с Майский, с. Чунаки, ул.Центральная, 54-2	Малосердобинский	8,80	59 001	1,22	71 982	633 400
Пензенская область	58:17:0150301:71	Пензенская область Малосердобинский район. Участок находится примерно в 1,5 км по направлению на северо-запад от ориентира с. Малая Сердоба, расположенного за пределами участка, адрес ориентира: р-н Малосердобинский	Малосердобинский	9,00	59 001	1,22	71 982	647 800
Пензенская область	58:17:0190201:114	Пензенская область Малосердобинский район. Участок находится примерно в 8200 м по направлению на юго-запад от ориентира здания, расположенного за пределами участка, адрес ориентира: с/с Малосердобинский, с.Малая Сердоба, ул. Больничная, д	Малосердобинский	9,60	59 001	1,22	71 982	691 000
Пензенская область	58:17:0150301:55	Пензенская область Малосердобинский район; участок находится примерно в 6,1 км по направлению на север от ориентира с. Малая Сердоба, расположенного за пределами участка, адрес ориентира: р-н Малосердобинский	Малосердобинский	9,76	59 001	1,22	71 982	702 600
Пензенская область	58:17:0190101:46	Пензенская область Малосердобинский район, участок находится примерно в 1,1 км по направлению на юг от ориентира с. Малая Сердоба,	Малосердобинский	10,16	59 001	1,08	63 722	647 600

		расположенного за пределами участка, адрес ориентира: р-н Малосердобинский						
Пензенская область	58:17:0150301:57	Пензенская область Малосердобинский район, участок находится примерно в 6 км по направлению на северо-восток от ориентира с. Малая Сердоба, расположенного за пределами участка, адрес ориентира: р-н Малосердобинский	Малосердобинский	10,80	59 001	1,08	63 722	688 200
Пензенская область	58:17:0190201:113	Пензенская область Малосердобинский район, Участок находится примерно в 8100 м по направлению на юго-запад от ориентира здания, расположенного за пределами участка, адрес ориентира: с/с Малосердобинский, с.Малая Сердоба, ул. Больничная, д	Малосердобинский	10,80	59 001	1,08	63 722	688 200
Пензенская область	58:17:0150301:65	Пензенская область Малосердобинский район, участок находится примерно в 4,7 км по направлению на северо-запад от ориентира с. Малая Сердоба, расположенного за пределами участка, адрес ориентира: р-н Малосердобинский	Малосердобинский	11,98	59 001	1,08	63 722	763 100
Пензенская область	58:17:0150301:51	Пензенская область Малосердобинский район, Участок находится примерно в 4,1 км по направлению на северо-восток от ориентира с. Малая Сердоба, расположенного за пределами участка, адрес ориентира: р-н Малосердобинский	Малосердобинский	12,80	59 001	1,08	63 722	815 600
Пензенская область	58:17:0060301:74	Пензенская область Малосердобинский район, Участок находится примерно 6600 м по направлению на север от ориентира здание, расположенное за пределами участка, адрес ориентира: с/с Майский, с. Чунаки, ул.Центральная, 54-2	Малосердобинский	13,20	59 001	1,08	63 722	841 100
Пензенская область	58:17:0150301:62	Пензенская область Малосердобинский район, участок находится примерно в 4,9 км по направлению на северо-запад от ориентира с. Малая Сердоба, расположенного за пределами участка, адрес ориентира: р-н Малосердобинский	Малосердобинский	15,65	59 001	1,08	63 722	997 300
Пензенская область	58:17:0180701:18	Пензенская область Малосердобинский район, Участок находится примерно в 7000 м по направлению на восток от ориентира школа, расположенного за пределами участка, адрес ориентира: с. Саполга, ул. Советская, д. 2	Малосердобинский	17,60	59 001	1,08	63 722	1 121 500
Пензенская область	58:17:0150301:67	Пензенская область Малосердобинский район, участок находится примерно в 5,3 км по направлению на северо-запад от ориентира с. Малая Сердоба, расположенного за пределами участка, адрес ориентира: р-н Малосердобинский	Малосердобинский	19,03	59 001	1,08	63 722	1 212 300
Пензенская область	58:17:0150301:81	Пензенская область Малосердобинский район, Участок находится примерно в 1,1 км по направлению на северо-запад от ориентира с. Малая Сердоба, расположенного за пределами участка, адрес ориентира: р-н Малосердобинский	Малосердобинский	21,60	59 001	1,08	63 722	1 376 400
Пензенская область	58:17:0000000:1121	Пензенская область, Малосердобинский муниципальный район, Малосердобинский сельсовет	Малосердобинский	629,25	59 001	0,89	52 511	33 042 900
Пензенская область	58:03:0000000:1110	Пензенская область, м.р-н Бековский, с.п. Мошковский сельсовет	Бековский	1 839,78	59 001	0,80	47 201	86 839 600
		Итого:		145 155,17				7 540 649 700

Источник: расчеты Оценщика

Таким образом, справедливая стоимость Объекта оценки, рассчитанная в рамках сравнительного подхода, по состоянию на дату оценки составила (НДС не облагается)³⁴:

7 540 649 700 (Семь миллиардов пятьсот сорок миллионов шестьсот сорок девять тысяч семьсот) рублей.

³⁴ В соответствии со ст. 146, п.2.6 Налогового Кодекса РФ, операции по реализации земельных участков (долей в них) не признаются объектом налогообложения. Соответственно, в рамках настоящего Отчета справедливая стоимость Объекта оценки НДС не облагается.

6. СОГЛАСОВАНИЕ ПОЛУЧЕННЫХ РЕЗУЛЬТАТОВ

Заключительным элементом процесса определения справедливой стоимости Объекта оценки является сравнение результатов, полученных на основе применения различных подходов и приведение полученных стоимостных оценок к единой стоимости. Процесс приведения учитывает слабые и сильные стороны каждого подхода, определяет, насколько они существенно влияют при оценке на объективное отражение рынка. Процесс сопоставления результатов применения подходов приводит к установлению окончательной справедливой стоимости, чем и достигается цель оценки.

Выбор подходов и методов оценки Объектов оценки – земельных участков – представлен в разделе 3.9. настоящего Отчета. При определении справедливой стоимости Объектов оценки применялся сравнительный подход, затратный подход для земельных участков не применим, доходный подход обоснованно не применялся. Взвешивание результатов в данном случае не требуется, справедливая стоимость Объекта оценки равна стоимости, определенной в рамках сравнительного подхода.

Таким образом, справедливая стоимость Объекта оценки по состоянию на дату оценки составляет (НДС не облагается)³⁵:

7 540 649 700 (Семь миллиардов пятьсот сорок миллионов шестьсот сорок девять тысяч семьсот) рублей.

Итоговая справедливая стоимость представлена в таблице №7.1 настоящего Отчета.

³⁵ В соответствии со ст. 146, п.2.6 Налогового Кодекса РФ, операции по реализации земельных участков (долей в них) не признаются объектом налогообложения. Соответственно, в рамках настоящего Отчета справедливая стоимость Объекта оценки НДС не облагается.

7. ЗАКЛЮЧЕНИЕ ОБ ИТОГОВОЙ ВЕЛИЧИНЕ СПРАВЕДЛИВОЙ СТОИМОСТИ ОБЪЕКТОВ ОЦЕНКИ

Настоящая оценка была проведена в соответствии с требованиями Федерального Закона №135-ФЗ от 29.07.1998 г. «Об оценочной деятельности в Российской Федерации», а также Стандартами оценки, указанными в Разделе 1.5 настоящего Отчета).

В результате проведенных расчетов Оценщик пришел к выводу, что итоговая справедливая стоимость Объектов оценки на дату оценки составляет (НДС не облагается)³⁶:

7 540 649 700 (Семь миллиардов пятьсот сорок миллионов шестьсот сорок девять тысяч семьсот) рублей.

Итоговая справедливая стоимость представлена в таблице ниже.

³⁶ В соответствии со ст. 146, п.2.6 Налогового Кодекса РФ, операции по реализации земельных участков (долей в них) не признаются объектом налогообложения. Соответственно, в рамках настоящего Отчета справедливая стоимость Объекта оценки НДС не облагается.

Таблица 7.1. Итоговая величина справедливой стоимости Объектов оценки (НДС не облагается)

№п/п	Регион	Кадастровый	Адреса объектов оценки	Район	Площадь участка, кв.м.	Площадь, га	Справедливая стоимость, руб. НДС не облагается
1	Алтайский край	22:55:0:0189	Алтайский край, Усть-Пристанский район, примерно в 200 м. по направлению на восток от ориентира с.Вяткино, расположенного за пределами участка	Усть-Пристанский	1 820 000	182,00	8 751 700
2	Пензенская область	58:17:0150301:53	Пензенская область Малосердобинский район, участок находится примерно в 2,7 км по направлению на север от ориентира с. Малая Сердоба, расположенного за пределами участка, адрес ориентира: р-н Малосердобинский	Малосердобинский	229 575	22,96	1 462 900
3	Саратовская область	64:12:030101:16	Саратовская область, Екатериновский район; земли с/х назначения; находится примерно в 5,5 км по направлению на северо-восток от ориентира граница с. Комаровка	Екатериновский	3 450 000	345,00	17 194 900
4	Пензенская область	58:17:0150301:88	Пензенская область Малосердобинский район, Участок находится примерно в 1,9 км по направлению на север от ориентира с. Малая Сердоба, расположенного за пределами участка, адрес ориентира: р-н Малосердобинский	Малосердобинский	260 907	26,09	1 662 500
5	Саратовская область	64:12:030101:14	Саратовская область, Екатериновский район; земли с/х назначения; находится примерно в 4,1 км по направлению на северо-восток от ориентира граница с. Комаровка	Екатериновский	1 190 000	119,00	5 931 000
6	Пензенская область	58:17:0060801:102	Пензенская область Малосердобинский район, Участок находится примерно 500 м по направлению на северо-восток от ориентира здание, расположенное за пределами участка, адрес ориентира: с/с Майский, с. Чунаки, ул.Центральная, 54-2	Малосердобинский	264 000	26,40	1 682 200
7	Саратовская область	64:12:030101:17	Саратовская область, Екатериновский район; земли с/х назначения; находится примерно в 5,8 км по направлению на север от ориентира граница с. Комаровка	Екатериновский	2 039 824	203,98	10 166 500
8	Пензенская область	58:17:0190201:112	Пензенская область Малосердобинский район, Участок находится примерно в 8000 м по направлению на юго-запад от ориентира здания, расположенного за пределами участка, адрес ориентира: с/с Малосердобинский, с.Малая Сердоба, ул. Больничная, д	Малосердобинский	378 000	37,80	2 230 300
9	Саратовская область	64:12:030101:19	Саратовская область, Екатериновский район; земли с/х назначения; находится примерно в 5,5 км по направлению на север от ориентира граница с. Комаровка	Екатериновский	1 015 000	101,50	5 058 800
10	Пензенская область	58:17:0150301:85	Пензенская область Малосердобинский район, участок находится примерно в 3,7 км по направлению на северо-запад от ориентира с. Малая Сердоба, расположенного за пределами участка, адрес ориентира: р-н Малосердобинский	Малосердобинский	426 444	42,64	2 516 100
11	Саратовская область	64:12:030103:21	Саратовская область, Екатериновский район; земли с/х назначения; находится примерно в 3,8 км по направлению на восток от ориентира с. Комаровка	Екатериновский	3 020 000	302,00	15 051 800
12	Пензенская область	58:17:0060801:98	Пензенская область Малосердобинский район, Участок находится примерно 2200 м по направлению	Малосердобинский	440 000	44,00	2 596 100

			на юго-восток от ориентира здание, расположенное за пределами участка, адрес ориентира: с/с Майский, с. Чунаки, ул.Центральная, 54-2				
13	Саратовская область	64:12:030103:18	Саратовская область, Екатериновский район; земли с/х назначения; находится примерно в 5,2 км по направлению на северо-восток от ориентира граница с. Комаровка	Екатериновский	790 000	79,00	4 424 000
14	Пензенская область	58:17:0060801:100	Пензенская область Малосердобинский район, Участок находится примерно 800 м по направлению на северо-восток от ориентира здание, расположенное за пределами участка, адрес ориентира: с/с Майский, с. Чунаки, ул.Центральная, 54-2	Малосердобинский	440 000	44,00	2 596 100
15	Саратовская область	64:12:030101:40	Саратовская область, Екатериновский район; земли с/х назначения; находится примерно в 6,5 км по направлению на северо-восток от ориентира граница с. Комаровка	Екатериновский	2 080 000	208,00	10 366 800
16	Пензенская область	58:17:0010502:18	Пензенская область Малосердобинский район, участок находится примерно в 4000 м по направлению на север от ориентира здание, расположенного за пределами участка, адрес ориентира: с/с Липовский, с. Липовка, ул. Школьная, д. 1а	Малосердобинский	468 000	46,80	2 761 300
17	Саратовская область	64:12:030101:13	Саратовская область, Екатериновский район; земли с/х назначения; находится примерно в 5 км по направлению на северо-восток от ориентира граница с. Комаровка	Екатериновский	1 360 000	136,00	6 778 300
18	Пензенская область	58:17:0060801:99	Пензенская область Малосердобинский район, Участок находится примерно 1500 м по направлению на юго-восток от ориентира здание, расположенное за пределами участка, адрес ориентира: с/с Майский, с. Чунаки, ул.Центральная, 54-2	Малосердобинский	528 000	52,80	3 115 300
19	Саратовская область	64:12:030101:11	Саратовская область, Екатериновский район; земли с/х назначения; находится примерно в 2,5 км по направлению на северо-восток от ориентира граница с. Комаровка	Екатериновский	680 000	68,00	3 808 000
20	Пензенская область	58:17:0190201:110	Пензенская область Малосердобинский район, Участок находится примерно в 10400 м по направлению на юг от ориентира здания, расположенного за пределами участка, адрес ориентира: с/с Малосердобинский, с.Малая Сердоба, ул. Больничная, д.1	Малосердобинский	540 000	54,00	3 186 100
21	Саратовская область	64:12:030103:16	Саратовская область, Екатериновский район; земли с/х назначения; находится примерно в 7,6 км по направлению на северо-восток от ориентира граница с. Комаровка	Екатериновский	700 000	70,00	3 920 000
22	Пензенская область	58:17:0190201:111	Пензенская область Малосердобинский район, Участок находится примерно в 10500 м по направлению на юг от ориентира здания, расположенного за пределами участка, адрес ориентира: с/с Малосердобинский, с.Малая Сердоба, ул. Больничная, д.1	Малосердобинский	540 000	54,00	3 186 100
23	Саратовская область	64:12:020101:28	Саратовская область, Екатериновский район; земли с/х назначения; находится примерно в 4,5 км по направлению на северо-восток от ориентира граница с. Бакуры, справа от ГЛФ-уочища Попов Пчельник	Екатериновский	2 177 000	217,70	10 850 200

24	Пензенская область	58:17:0150301:86	Пензенская область Малосердобинский район, Участок находится примерно в 2 км по направлению на северо-запад от ориентира с. Малая Сердоба, расположенного за пределами участка, адрес ориентира: р-н Малосердобинский	Малосердобинский	720 000	72,00	4 248 100
25	Саратовская область	64:12:030103:17	Саратовская область, Екатериновский район; земли с/х назначения; находится примерно в 6,5 км по направлению на северо-восток от ориентира граница с. Комаровка	Екатериновский	330 000	33,00	1 848 000
26	Пензенская область	58:17:0181002:42	Пензенская область Малосердобинский район, Участок находится примерно в 8220 м по направлению на юго-восток от ориентира школа, расположенного за пределами участка, адрес ориентира: с. Саполга, ул. Советская, д. 2	Малосердобинский	1 072 440	107,24	5 631 500
27	Саратовская область	64:12:020101:14	Саратовская область, Екатериновский район; земли с/х назначения; Саратовская область, Екатериновский район, находится примерно в 6,3 км по направлению на север от с. Бакуры	Екатериновский	4 408 000	440,80	21 969 600
28	Пензенская область	58:17:0150301:84	Пензенская область Малосердобинский район, участок находится примерно в 3,4 км по направлению на северо-запад от ориентира с. Малая Сердоба, расположенного за пределами участка, адрес ориентира: р-н Малосердобинский	Малосердобинский	1 342 695	134,27	7 050 700
29	Саратовская область	64:12:020101:29	Саратовская область, Екатериновский район; земли с/х назначения; находится примерно в 9,5 км по направлению на север от ориентира граница с. Бакуры, справа от Красного пруда, граничащий с севера с землями Пензенской обл.	Екатериновский	1 823 727	182,37	9 089 500
30	Пензенская область	58:17:0180101:72	Пензенская область Малосердобинский район, Участок находится примерно в 3070 м по направлению на юго-запад от ориентира школа, расположенного за пределами участка, адрес ориентира: с. Саполга, ул. Советская, д. 2	Малосердобинский	2 912 269	291,23	15 292 700
31	Саратовская область	64:12:020102:12	Саратовская область, Екатериновский район; земли с/х назначения; находится примерно в 6,2 км по направлению на северо-запад от ориентира граница с. Бакуры	Екатериновский	1 216 000	121,60	6 060 600
32	Пензенская область	58:17:0150101:77	Пензенская область Малосердобинский район, Участок находится примерно в 1,4 км по направлению на северо-запад от ориентира с. Марьевка, расположенного за пределами участка	Малосердобинский	5 000	0,50	36 000
33	Саратовская область	64:12:020102:11	Саратовская область, Екатериновский район; земли с/х назначения; находится примерно в 5,5 км по направлению на северо-запад от ориентира граница с. Бакуры	Екатериновский	1 824 000	182,40	9 090 900
34	Пензенская область	58:17:0150101:83	Пензенская область Малосердобинский район, Участок находится примерно в 2,1 км по направлению на запад от ориентира с. Марьевка, расположенного за пределами участка, адрес ориентира: р-н Малосердобинский	Малосердобинский	5 723	0,57	41 200
35	Саратовская область	64:12:020105:73	Саратовская область, Екатериновский район; земли с/х назначения; находится примерно в 5 км по направлению на юг от ориентира с. Бакуры	Екатериновский	1 216 000	121,60	6 060 600
36	Пензенская область	58:17:0150101:88	Пензенская область Малосердобинский район. Участок находится примерно в 0,8 км по	Малосердобинский	10 000	1,00	72 000

			направлению на северо-запад от ориентира с. Марьевка, расположенного за пределами участка				
37	Саратовская область	64:12:020101:13	Саратовская область, Екатериновский район; земли с/х назначения; находится примерно в 7 км по направлению на северо-запад от ориентира граница с. Бакуры	Екатериновский	1 368 000	136,80	6 818 200
38	Пензенская область	58:17:0150301:31	Пензенская область Малосердобинский район, участок находится примерно в 2,4 км по направлению на юго-запад от ориентира с. Липовка, расположенного за пределами участка, адрес ориентира: р-н Малосердобинский	Малосердобинский	12 153	1,22	87 500
39	Саратовская область	64:12:020106:70	Саратовская область, Екатериновский район; земли с/х назначения; находится примерно в 5,195 км по направлению на юго-запад от ориентира граница с. Бакуры, справа от автодороги Бакуры-Екатериновка	Екатериновский	152 000	15,20	919 300
40	Пензенская область	58:17:0150101:78	Пензенская область Малосердобинский район, Участок находится примерно в 0,9 км по направлению на северо-запад от ориентира с. Марьевка, расположенного за пределами участка	Малосердобинский	15 000	1,50	108 000
41	Саратовская область	64:12:020106:72	Саратовская область, Екатериновский район; земли с/х назначения; находится примерно в 5,325 км по направлению на юго-запад от ориентира граница с. Бакуры, справа от автодороги Бакуры-Екатериновка	Екатериновский	152 000	15,20	919 300
42	Пензенская область	58:17:0150101:81	Пензенская область Малосердобинский район, Участок находится примерно в 0,5 км по направлению на северо-запад от ориентира с. Марьевка, расположенного за пределами участка	Малосердобинский	15 000	1,50	108 000
43	Саратовская область	64:12:020106:67	Саратовская область, Екатериновский район; земли с/х назначения; находится примерно в 5 км по направлению на юго-запад от ориентира граница с. Бакуры, справа от автодороги Бакуры-Екатериновка	Екатериновский	152 000	15,20	919 300
44	Пензенская область	58:17:0150202:31	Пензенская область Малосердобинский район, участок находится примерно в 1 км по направлению на юго-запад от ориентира с. Николаевка, расположенного за пределами участка, адрес ориентира: р-н Малосердобинский	Малосердобинский	17 097	1,71	123 100
45	Саратовская область	64:12:020106:64	Саратовская область, Екатериновский район; земли с/х назначения; находится примерно в 1,5 км по направлению на юго-восток от ориентира граница с. Бакуры	Екатериновский	152 000	15,20	919 300
46	Пензенская область	58:17:0150101:67	Пензенская область Малосердобинский район, Участок находится примерно в 3 км по направлению на запад от ориентира с. Марьевка, расположенного за пределами участка	Малосердобинский	18 530	1,85	133 400
47	Саратовская область	64:12:020106:66	Саратовская область, Екатериновский район; земли с/х назначения; находится примерно в 2,3 км по направлению на юго-запад от ориентира граница с. Бакуры	Екатериновский	152 000	15,20	919 300
48	Пензенская область	58:17:0150101:85	Пензенская область Малосердобинский район, Участок находится примерно в 3,2 км по направлению на юго-запад от ориентира с. Марьевка, расположенного за пределами участка	Малосердобинский	21 495	2,15	154 700
49	Саратовская область	64:12:020106:73	Саратовская область, Екатериновский район; земли с/х назначения; находится примерно в 5,39 км по направлению на юго-запад от ориентира граница с. Бакуры, справа от автодороги Бакуры-Екатериновка	Екатериновский	152 000	15,20	919 300

50	Пензенская область	58:17:0150301:40	Пензенская область Малосердобинский район, Участок находится примерно в 2,3 км по направлению на юго-запад от ориентира с. Липовка, расположенного за пределами адрес ориентира: р-н Малосердобинский	Малосердобинский	22 107	2,21	159 100
51	Саратовская область	64:12:020106:71	Саратовская область, Екатериновский район; земли с/х назначения; Саратовская область, Екатериновский район, находится примерно в 5,26 км по направлению на юго-запад от ориентира граница с. Бакуры, справа от автодороги Бакуры-Екатериновка	Екатериновский	152 000	15,20	919 300
52	Пензенская область	58:17:0150301:38	Пензенская область Малосердобинский район, Участок находится примерно в 1,9 км по направлению на юго-запад от ориентира с. Липовка, расположенного за пределами адрес ориентира: р-н Малосердобинский	Малосердобинский	30 655	3,07	220 700
53	Саратовская область	64:12:020106:74	Саратовская область, Екатериновский район; земли с/х назначения; находится примерно в 5,455 км по направлению на юго-запад от ориентира граница с. Бакуры, справа от автодороги Бакуры-Екатериновка	Екатериновский	304 000	30,40	1 702 400
54	Пензенская область	58:17:0150101:71	Пензенская область Малосердобинский район, Участок находится примерно в 2,5 км по направлению на северо-запад от ориентира с. Марьевка, расположенного за пределами участка	Малосердобинский	31 398	3,14	226 000
55	Саратовская область	64:12:020106:69	Саратовская область, Екатериновский район; земли с/х назначения; находится примерно в 5,13 км по направлению на юго-запад от ориентира граница с. Бакуры, справа от автодороги Бакуры-Екатериновка	Екатериновский	152 000	15,20	919 300
56	Пензенская область	58:17:0150201:11	Пензенская область Малосердобинский район, Участок находится примерно в 1,6 км по направлению на северо-восток от ориентира с. Николаевка, расположенного за пределами участка, адрес ориентира: р-н Малосердобинский	Малосердобинский	32 000	3,20	230 300
57	Саратовская область	64:12:020106:65	Саратовская область, Екатериновский район; земли с/х назначения; находится примерно в 2,4 км по направлению на юго-запад от ориентира граница с. Бакуры	Екатериновский	152 000	15,20	919 300
58	Пензенская область	58:17:0150101:66	Пензенская область Малосердобинский район, Участок находится примерно в 3,3 км по направлению на запад от ориентира с. Марьевка, расположенного за пределами участка	Малосердобинский	33 698	3,37	242 600
59	Саратовская область	64:12:020106:68	Саратовская область, Екатериновский район; земли с/х назначения; находится примерно в 5,065 км по направлению на юго-запад от ориентира граница с. Бакуры, справа от автодороги Бакуры-Екатериновка	Екатериновский	152 000	15,20	919 300
60	Пензенская область	58:17:0150301:39	Пензенская область Малосердобинский район, Участок находится примерно в 2,1 км по направлению на юго-запад от ориентира с. Липовка, расположенного за пределами адрес ориентира: р-н Малосердобинский	Малосердобинский	71 097	7,11	511 800
61	Саратовская область	64:12:020101:27	Саратовская область, Екатериновский район; земли с/х назначения; находится примерно в 9 км по направлению на северо-восток от ориентира граница с. Бакуры, северной частью граничит с землями Пензенской обл.	Екатериновский	2 535 000	253,50	12 634 500

62	Пензенская область	58:17:0150301:41	Пензенская область Малосердобинский район, Участок находится примерно в 3,1 км по направлению на юго-запад от ориентира с. Липовка, расположенного за пределами адрес ориентира: р-н Малосердобинский	Малосердобинский	76 574	7,66	551 200
63	Саратовская область	64:12:010105:14	Саратовская область, Екатериновский район, находится примерно в 2,8 км по направлению на юго-запад от ориентира граница с. Ивановка	Екатериновский	712 000	71,20	3 987 200
64	Пензенская область	58:17:0150301:35	Пензенская область Малосердобинский район. Участок находится примерно в 5,1 км по направлению на юго-запад от ориентира с. Липовка, расположенного за пределами адрес ориентира: р-н Малосердобинский	Малосердобинский	81 376	8,14	585 800
65	Саратовская область	64:12:010105:15	Саратовская область, Екатериновский район, находится примерно в 2,5 км по направлению на юго-запад от ориентира граница с. Ивановка	Екатериновский	712 000	71,20	3 987 200
66	Пензенская область	58:17:0150101:73	Пензенская область Малосердобинский район. Участок находится примерно в 1,5 км по направлению на северо-запад от ориентира с. Марьевка, расположенного за пределами участка	Малосердобинский	90 002	9,00	647 900
67	Саратовская область	64:12:010105:16	Саратовская область, Екатериновский район, находится примерно в 3 км по направлению на юго-запад от ориентира граница с. Ивановка	Екатериновский	1 424 000	142,40	7 097 300
68	Пензенская область	58:17:0150101:65	Пензенская область Малосердобинский район. Участок находится примерно в 3,6 км по направлению на северо-запад от ориентира с. Марьевка, расположенного за пределами участка	Малосердобинский	96 793	9,68	696 700
69	Саратовская область	64:12:010105:17	Саратовская область, Екатериновский район, находится примерно в 3,9 км по направлению на юго-запад от ориентира граница с. Ивановка	Екатериновский	1 424 000	142,40	7 097 300
70	Пензенская область	58:17:0150301:32	Пензенская область Малосердобинский район, участок находится примерно в 2,9 км по направлению на юго-запад от ориентира с. Липовка, расположенного за пределами участка, адрес ориентира: р-н Малосердобинский	Малосердобинский	107 547	10,75	685 300
71	Саратовская область	64:12:010105:19	Саратовская область, Екатериновский район, находится примерно в 4,1 км по направлению на юго-запад от ориентира граница с. Ивановка	Екатериновский	356 000	35,60	1 993 600
72	Пензенская область	58:17:0150101:72	Пензенская область Малосердобинский район, Участок находится примерно в 0,4 км по направлению на северо-запад от ориентира с. Марьевка, расположенного за пределами участка	Малосердобинский	134 117	13,41	854 600
73	Саратовская область	64:12:010105:20	Саратовская область, Екатериновский район, находится примерно в 4 км по направлению на юго-запад от ориентира граница с. Ивановка	Екатериновский	356 000	35,60	1 993 600
74	Пензенская область	58:17:0150301:36	Пензенская область Малосердобинский район, Участок находится примерно в 3,7 км по направлению на юго-запад от ориентира с. Липовка, расположенного за пределами адрес ориентира: р-н Малосердобинский	Малосердобинский	142 859	14,29	910 300
75	Саратовская область	64:12:010105:21	Саратовская область, Екатериновский район, находится примерно в 5,3 км по направлению на юго-запад от ориентира граница с. Ивановка	Екатериновский	1 602 000	160,20	7 984 400
76	Пензенская область	58:17:0150101:63	Пензенская область Малосердобинский район, Участок находится примерно в 3,7 по направлению	Малосердобинский	147 711	14,77	941 200

			на северо-запад от ориентира с. Марьевка, расположенного за пределами участка				
77	Саратовская область	64:12:010105:22	Саратовская область, Екатериновский район, находится примерно в 4,2 км по направлению на юго-запад от ориентира граница с. Ивановка	Екатериновский	712 000	71,20	3 987 200
78	Пензенская область	58:17:0150101:91	Пензенская область Малосердобинский район, участок находится примерно в 1,1 км по направлению на северо-запад от ориентира с. Николаевка, расположенного за пределами участка, адрес ориентира: р-н Малосердобинский	Малосердобинский	193 235	19,32	1 231 300
79	Пензенская область	58:17:0150301:42	Пензенская область Малосердобинский район, Участок находится примерно в 4 км по направлению на юго-запад от ориентира с. Липовка, расположенного за пределами адрес ориентира: р-н Малосердобинский	Малосердобинский	199 303	19,93	1 270 000
80	Пензенская область	58:17:0150202:30	Пензенская область Малосердобинский район, участок находится примерно в 1,1 км по направлению на юго-запад от ориентира с. Николаевка, расположенного за пределами участка, адрес ориентира: р-н Малосердобинский	Малосердобинский	222 903	22,29	1 420 400
81	Пензенская область	58:17:0150101:74	Пензенская область Малосердобинский район, Участок находится примерно в 1.1 км по направлению на северо-запад от ориентира с. Марьевка, расположенного за пределами участка	Малосердобинский	270 000	27,00	1 720 500
82	Пензенская область	58:17:0150101:75	Пензенская область Малосердобинский район, Участок находится примерно в 0,8 км по направлению на север от ориентира с. Марьевка, расположенного за пределами участка	Малосердобинский	270 000	27,00	1 720 500
83	Пензенская область	58:17:0150301:37	Пензенская область Малосердобинский район, Участок находится примерно в 2 км по направлению на юго-запад от ориентира с. Липовка, расположенного за пределами адрес ориентира: р-н Малосердобинский	Малосердобинский	308 813	30,88	1 822 000
84	Пензенская область	58:17:0150101:87	Пензенская область Малосердобинский район, Участок находится примерно в 0,6 км по направлению на юго-запад от ориентира с. Марьевка, расположенного за пределами участка	Малосердобинский	383 805	38,38	2 264 500
85	Пензенская область	58:17:0150201:10	Пензенская область Малосердобинский район, участок находится примерно в 1,2 км по направлению на северо-восток от ориентира с. Николаевка, расположенного за пределами участка, адрес ориентира: р-н Малосердобинский	Малосердобинский	428 000	42,80	2 525 300
86	Пензенская область	58:17:0150301:46	Пензенская область Малосердобинский район, участок находится примерно в 5,7 км по направлению на северо-запад от ориентира с. Малая Сердоба, расположенного за пределами участка, адрес ориентира: р-н Малосердобинский	Малосердобинский	443 725	44,37	2 618 000
87	Пензенская область	58:17:0150201:9	Пензенская область Малосердобинский район, участок находится примерно в 1,3 км по направлению на север от ориентира с. Николаевка, расположенного за пределами участка, адрес ориентира: р-н Малосердобинский	Малосердобинский	573 876	57,39	3 386 000
88	Пензенская область	58:17:0150101:92	Пензенская область Малосердобинский район, участок находится примерно в 2,2 км по направлению на юго-запад от ориентира с.	Малосердобинский	810 394	81,04	4 781 400

			Николаевка, расположенного за пределами участка, адрес ориентира: р-н Малосердобинский				
89	Пензенская область	58:17:0150301:50	Пензенская область Малосердобинский район, участок находится примерно в 4,4 км по направлению на северо-восток от ориентира с. Малая Сердоба, расположенного за пределами участка, адрес ориентира: р-н Малосердобинский	Малосердобинский	864 000	86,40	5 097 700
90	Пензенская область	58:17:0150101:93	Пензенская область Малосердобинский район, участок находится примерно в 1,2 км по направлению на запад от ориентира с. Николаевка, расположенного за пределами участка, адрес ориентира: р-н Малосердобинский	Малосердобинский	1 054 256	105,43	5 536 000
91	Пензенская область	58:17:0150301:48	Пензенская область Малосердобинский район, участок находится примерно в 6,1 км по направлению на северо-запад от ориентира с. Малая Сердоба, расположенного за пределами участка, адрес ориентира: р-н Малосердобинский	Малосердобинский	2 016 000	201,60	10 586 300
92	Пензенская область	58:17:0150101:86	Пензенская область Малосердобинский район, Участок находится примерно в 3,2 км по направлению на запад от ориентира с. Марьевка, расположенного за пределами участка	Малосердобинский	1 041 013	104,10	5 466 500
93	Пензенская область	58:17:0150301:34	Пензенская область Малосердобинский район, Участок находится примерно в 4,1 км по направлению на юго-запад от ориентира с. Липовка, расположенного за пределами адрес ориентира: р-н Малосердобинский	Малосердобинский	3 876 736	387,67	20 357 200
94	Пензенская область	58:17:0150101:68	Пензенская область Малосердобинский район, Участок находится примерно в 2,6 км по направлению на северо-запад от ориентира с. Марьевка, расположенного за пределами участка	Малосердобинский	1 787 260	178,73	9 385 100
95	Пензенская область	58:17:0150301:33	Пензенская область Малосердобинский район, Участок находится примерно в 5,5 км по направлению на юго-запад от ориентира с. Липовка, расположенного за пределами адрес ориентира: р-н Малосердобинский	Малосердобинский	1 890 460	189,05	9 927 000
96	Пензенская область	58:17:0150101:90	Пензенская область Малосердобинский район, участок находится примерно в 2,3 км по направлению на запад от ориентира с. Николаевка, расположенного за пределами участка, адрес ориентира: р-н Малосердобинский	Малосердобинский	578 239	57,82	3 411 700
97	Пензенская область	58:17:0150101:62	Пензенская область Малосердобинский район, Участок находится примерно в 3,3 км по направлению на северо-запад от ориентира с. Марьевка, расположенного за пределами участка	Малосердобинский	601 068	60,11	3 546 400
98	Пензенская область	58:17:0150101:89	Пензенская область Малосердобинский район, Участок находится примерно в 3,8 км по направлению на северо-запад от ориентира с. Марьевка, расположенного за пределами участка, адрес ориентира: р-н Малосердобинский	Малосердобинский	608 611	60,86	3 590 900
99	Пензенская область	58:17:0150301:47	Пензенская область Малосердобинский район, участок находится примерно в 5,6 км по направлению на северо-запад от ориентира с. Малая Сердоба, расположенного за пределами участка, адрес ориентира: р-н Малосердобинский	Малосердобинский	623 216	62,32	3 677 100
100	Пензенская область	58:17:0150101:70	Пензенская область Малосердобинский район. Участок находится примерно в 2 км по направлению	Малосердобинский	778 480	77,85	4 593 100

			на запад от ориентира с. Марьевка, расположенного за пределами участка				
101	Пензенская область	58:17:0150301:45	Пензенская область Малосердобинский район, участок находится примерно в 7,3 км по направлению на северо-запад от ориентира с. Малая Сердоба, расположенного за пределами участка, адрес ориентира: р-н Малосердобинский	Малосердобинский	1 251 680	125,17	6 572 700
102	Пензенская область	58:17:0150301:49	Пензенская область Малосердобинский район, участок находится примерно в 2,9 км по направлению на север от ориентира с. Малая Сердоба, расположенного за пределами участка, адрес ориентира: р-н Малосердобинский	Малосердобинский	2 632 240	263,22	13 822 200
103	Пензенская область	58:17:0150101:64	Пензенская область Малосердобинский район, Участок находится примерно в 2.9 км по направлению на северо-запад от ориентира с. Марьевка, расположенного за пределами участка	Малосердобинский	715 210	71,52	4 219 800
104	Пензенская область	58:17:00180502:17	Пензенская область Малосердобинский район, Участок находится примерно в 2210 м по направлению на восток от ориентира школа, расположенного за пределами участка, адрес ориентира: р-н Малосердобинский, с. Саполга, ул. Советская, д. 2	Малосердобинский	766 008	76,60	4 519 600
105	Пензенская область	58:17:0150101:84	Пензенская область Малосердобинский район, Участок находится примерно в 3.3 км по направлению на юго-запад от ориентира с. Марьевка, расположенного за пределами участка	Малосердобинский	3 084 548	308,45	16 197 400
106	Пензенская область	58:17:0190201:84	Пензенская область Малосердобинский район, участок находится примерно в 1,6 км по направлению на юг от ориентира с.Малая Сердоба, расположенного за пределами участка, адрес ориентира: р-н Малосердобинский	Малосердобинский	4 904	0,49	35 300
107	Пензенская область	58:17:0190201:92	Пензенская область Малосердобинский район, участок находится примерно в 5,9 км по направлению на юг от ориентира с. Малая Сердоба, расположенного за пределами участка, адрес ориентира: р-н Малосердобинский	Малосердобинский	6 364	0,64	45 800
108	Пензенская область	58:17:0190201:91	Пензенская область Малосердобинский район, участок находится примерно в 8,3 км по направлению на юг от ориентира с. Малая Сердоба, расположенного за пределами участка, адрес ориентира: р-н Малосердобинский	Малосердобинский	12 086	1,21	87 000
109	Пензенская область	58:17:0190201:93	Пензенская область Малосердобинский район, участок находится примерно в 5,6 км по направлению на юг от ориентира с. Малая Сердоба, расположенного за пределами участка, адрес ориентира: р-н Малосердобинский	Малосердобинский	13 405	1,34	96 500
110	Пензенская область	58:17:0010502:12	Пензенская область Малосердобинский район, Участок находится примерно в 2,5 км по направлению на запад от ориентира с. Липовка, расположенного за пределами адрес ориентира: р-н Малосердобинский	Малосердобинский	13 599	1,36	97 900
111	Пензенская область	58:17:0190201:86	Пензенская область Малосердобинский район, участок находится примерно в 7,6 км по направлению на юг от ориентира с. Малая Сердоба, расположенного за пределами участка, адрес ориентира: р-н Малосердобинский	Малосердобинский	22 046	2,20	158 700

112	Пензенская область	58:17:0190201:88	Пензенская область Малосердобинский район, участок находится примерно в 5,5 км по направлению на юго-запад от ориентира с. Малая Сердоба, расположенного за пределами участка, адрес ориентира: р-н Малосердобинский	Малосердобинский	27 341	2,73	196 800
113	Пензенская область	58:17:0000000:89	Пензенская область Малосердобинский район, Участок находится примерно 2,9 км по направлению на северо-запад от ориентира с. Чунаки, расположенного за пределами участка.	Малосердобинский	29 040	2,90	209 000
114	Пензенская область	58:17:00150601:73	Пензенская область Малосердобинский район, участок находится примерно в 0,3 км по направлению на север от ориентира с. Малая Сердоба, расположенного за пределами участка, адрес ориентира: р-н Малосердобинский	Малосердобинский	32 802	3,28	236 100
115	Пензенская область	58:17:0190201:83	Пензенская область Малосердобинский район, участок находится примерно в 1,8 км по направлению на юг от ориентира с. Малая Сердоба, расположенного за пределами участка, адрес ориентира: р-н Малосердобинский	Малосердобинский	40 577	4,06	292 100
116	Пензенская область	58:17:0190201:90	Пензенская область Малосердобинский район, участок находится примерно в 2,3 км по направлению на юг от ориентира с. Малая Сердова, расположенного за пределами участка, адрес ориентира: р-н Малосердобинский	Малосердобинский	42 794	4,28	308 000
117	Пензенская область	58:17:0000000:88	Пензенская область Малосердобинский район, Участок находится примерно 4,3 км по направлению на северо-запад от ориентира с. Чунаки, расположенного за пределами участка.	Малосердобинский	44 000	4,40	316 700
118	Пензенская область	58:17:0010503:19	Пензенская область Малосердобинский район. участок находится примерно в 1,2 км по направлению на запад от ориентира с. Липовка, расположенного за пределами участка, адрес ориентира: р-н Малосердобинский	Малосердобинский	45 812	4,58	329 800
119	Пензенская область	58:17:0190201:85	Пензенская область Малосердобинский район, участок находится примерно в 0,5 км по направлению на юг от ориентира с. Малая Сердоба, расположенного за пределами участка, адрес ориентира: р-н Малосердобинский	Малосердобинский	47 505	4,75	341 900
120	Пензенская область	58:17:00180301:53	Пензенская область Малосердобинский район, Участок находится примерно в 1540 м по направлению на юг от ориентира школа, расположенного за пределами участка, адрес ориентира: р-н Малосердобинский, с. Саполга, ул. Советская, д. 2	Малосердобинский	52 513	5,25	378 000
121	Пензенская область	58:17:00130805:34	Пензенская область Малосердобинский район, Участок находится примерно в 1810 м по направлению на запад от ориентира школа, расположенного за пределами участка, адрес ориентира: р-н Малосердобинский, с. Саполга, ул. Советская, д. 2	Малосердобинский	76 041	7,60	547 400
122	Пензенская область	58:17:0000000:87	Пензенская область Малосердобинский район. Участок находится примерно в 4,5 км по направлению на северо-восток от ориентира с. Чунаки, расположенного за пределами участка.	Малосердобинский	88 000	8,80	633 400
123	Пензенская область	58:17:0190201:98	Пензенская область Малосердобинский район, участок находится примерно в 1,4 км по	Малосердобинский	93 679	9,37	674 300

			направлению на юг от ориентира с. Малая Сердоба, расположенного за пределами участка, адрес ориентира: р-н Малосердобинский				
124	Пензенская область	58:17:0000000:85	Пензенская область Малосердобинский район, Участок находится примерно в 3,3 км по направлению на юго-запад от ориентира с. Липовка, расположенного за пределами участка	Малосердобинский	117 000	11,70	745 500
125	Пензенская область	58:17:0190201:89	Пензенская область Малосердобинский район, участок находится примерно в 8,2 км по направлению на юг от ориентира с. Малая Сердоба, расположенного за пределами участка, адрес ориентира: р-н Малосердобинский	Малосердобинский	119 683	11,97	762 600
126	Пензенская область	58:17:0000000:90	Пензенская область Малосердобинский район, Участок находится примерно 1,6 км по направлению на северо-запад от ориентира с. Чунаки, расположенного за пределами участка.	Малосердобинский	132 000	13,20	841 100
127	Пензенская область	58:17:0010502:8	Пензенская область Малосердобинский район, Участок находится примерно в 5,4 км по направлению на северо-восток от ориентира с. Марьевка, расположенного за пределами участка	Малосердобинский	24 035	2,40	173 000
128	Пензенская область	58:17:0150101:82	Пензенская область Малосердобинский район, Участок находится примерно в 0,6 км по направлению на северо-запад от ориентира с. Марьевка, расположенного за пределами участка	Малосердобинский	25 029	2,50	180 200
129	Пензенская область	58:17:150101:80	Пензенская область Малосердобинский район, Участок находится примерно в 0,8 км по направлению на северо-запад от ориентира с. Марьевка, расположенного за пределами участка	Малосердобинский	26 065	2,61	187 600
130	Пензенская область	58:17:0150203:138	Пензенская область Малосердобинский район, участок находится примерно в 2,8 км по направлению на запад от ориентира с.Малая Сердова, расположенного за пределами участка, адрес ориентира: р-н Малосердобинский	Малосердобинский	30 316	3,03	218 200
131	Пензенская область	58:17:0010401:33	Пензенская область Малосердобинский район,Участок находится примерно в 1,8 км по направлению на юго-запад от ориентира с. Колемассе, расположенного за пределами участка	Малосердобинский	36 142	3,61	260 200
132	Пензенская область	58:17:0010401:34	Пензенская область Малосердобинский район, Участок находится примерно в 5,3 км по направлению на север от ориентира с. Марьевка, расположенного за пределами участка	Малосердобинский	39 504	3,95	284 400
133	Пензенская область	58:17:0010401:37	Пензенская область Малосердобинский район, Участок находится примерно в 7,3 км по направлению на север от ориентира с. Марьевка, расположенного за пределами участка	Малосердобинский	66 246	6,62	476 900
134	Пензенская область	58:17:0010502:7	Пензенская область Малосердобинский район, Участок находится примерно в 5,3 км по направлению на северо-восток от ориентира с. Марьевка, расположенного за пределами участка	Малосердобинский	72 166	7,22	519 500
135	Пензенская область	58:17:0150203:136	Пензенская область Малосердобинский район, участок находится примерно в 3,6 км по направлению на северо-запад от ориентира с. Малая Сердоба, расположенного за пределами участка, адрес ориентира: р-н Малосердобинский	Малосердобинский	77 928	7,79	560 900
136	Пензенская область	58:17:0010401:39	Пензенская область Малосердобинский район. Участок находится примерно в 6,9 км по	Малосердобинский	85 665	8,57	616 600

			направлению на север от ориентира с. Марьевка, расположенного за пределами участка				
137	Пензенская область	58:17:0010401:38	Пензенская область Малосердобинский район. Участок находится примерно в 6,1 км по направлению на север от ориентира с. Марьевка, расположенного за пределами участка	Малосердобинский	98 493	9,85	709 000
138	Пензенская область	58:17:0010401:36	Пензенская область Малосердобинский район, Участок находится примерно в 8,2 км по направлению на север от ориентира с. Марьевка, расположенного за пределами участка	Малосердобинский	104 299	10,43	664 600
139	Пензенская область	58:17:0010401:32	Пензенская область Малосердобинский район, Участок находится примерно в 1.3 км по направлению на юго-запад от ориентира с. Колемасс, расположенного за пределами участка	Малосердобинский	110 609	11,06	704 800
140	Пензенская область	58:17:150101:69	Пензенская область Малосердобинский район, Участок находится примерно в 1.8 км по направлению на северо-запад от ориентира с. Марьевка, расположенного за пределами участка	Малосердобинский	695 800	69,58	4 105 300
141	Пензенская область	58:17:150101:76	Пензенская область Малосердобинский район. Участок находится примерно в 1 км по направлению на северо-запад от ориентира с. Марьевка, расположенного за пределами участка	Малосердобинский	916 848	91,68	5 409 500
142	Пензенская область	58:17:0150201:6	Пензенская область Малосердобинский район, Участок находится примерно в 2.7 км по направлению на юго-запад от ориентира с. Марьевка, расположенного за пределами участка	Малосердобинский	1 178 790	117,88	6 190 000
143	Пензенская область	58:17:0010401:40	Пензенская область Малосердобинский район, Участок находится примерно в 3.5 км по направлению на северо-запад от ориентира с. Марьевка, расположенного за пределами участка	Малосердобинский	2 403 560	240,36	12 621 400
144	Пензенская область	58:17:0010503:14	Пензенская область Малосердобинский район, Участок находится примерно в 2.7 км по направлению на северо-восток от ориентира с. Марьевка, расположенного за пределами участка	Малосердобинский	515 993	51,60	3 044 400
145	Пензенская область	58:17:0150201:13	Пензенская область Малосердобинский район, участок находится примерно в 6,3 км по направлению на северо-запад от ориентира с. Малая Сердоба, расположенного за пределами участка, адрес ориентира: р-н Малосердобинский	Малосердобинский	668 607	66,86	3 944 900
146	Пензенская область	58:17:0150201:14	Пензенская область Малосердобинский район, участок находится примерно в 6 км по направлению на северо-запад от ориентира с. Малая Сердоба, расположенного за пределами участка, адрес ориентира: р-н Малосердобинский	Малосердобинский	1 165 576	116,56	6 120 600
147	Пензенская область	58:17:0010401:35	Пензенская область Малосердобинский район, Участок находится примерно в 4.4 км по направлению на северо-запад от ориентира с. Марьевка, расположенного за пределами участка	Малосердобинский	2 662 956	266,30	13 983 500
148	Пензенская область	58:17:0150201:12	Пензенская область Малосердобинский район, участок находится примерно в 7,6 км по направлению на северо-запад от ориентира с. Малая Сердоба, расположенного за пределами участка, адрес ориентира: р-н Малосердобинский	Малосердобинский	2 745 848	274,58	14 418 800
149	Пензенская область	58:17:0150201:7	Пензенская область Малосердобинский район, Участок находится примерно в 1.6 км по	Малосердобинский	1 954 940	195,49	10 265 600

			направлению на юг от ориентира с. Марьевка, расположенного за пределами участка				
150	Пензенская область	58:17:0010503:16	Пензенская область Малосердобинский район, Участок находится примерно в 1.8 км по направлению на северо-восток от ориентира с. Марьевка, расположенного за пределами участка	Малосердобинский	728 635	72,86	4 299 100
151	Пензенская область	58:17:0010503:15	Пензенская область Малосердобинский район, Участок находится примерно в 2.4 км по направлению на север от ориентира с. Марьевка, расположенного за пределами участка	Малосердобинский	3 064 675	306,47	16 093 000
152	Пензенская область	58:17:0150201:15	Пензенская область Малосердобинский район, участок находится примерно в 5 км по направлению на северо-запад от ориентира с. Малая Сердоба, расположенного за пределами участка, адрес ориентира: р-н Малосердобинский	Малосердобинский	2 709 808	270,98	14 229 600
153	Пензенская область	58:17:0130401:67	Пензенская область, Малосердобинский район, участок находится примерно в 2,05 км. по направлению на юго-запад от ориентира с. Старое Славкино, расположенного за пределами участка	Малосердобинский	6 070	0,61	43 700
154	Пензенская область	58:17:0130702:53	Пензенская область, Малосердобинский район, Участок находится примерно в 2,1 км по направлению на юго-восток от ориентира с. Старое Славкино, расположенного за пределами участка, адрес ориентира: р-н Малосердобинский	Малосердобинский	60 553	6,06	435 900
155	Пензенская область	58:17:0060105:21	Пензенская область, Малосердобинский район, Участок находится примерно в 4,1 км по направлению на восток от ориентира с. Старое Славкино, расположенного за пределами участка	Малосердобинский	144 358	14,44	919 900
156	Пензенская область	58:17:0060104:13	Пензенская область, Малосердобинский район, Участок находится примерно в 3,8 км по направлению на северо-восток от ориентира с. Старое Славкино	Малосердобинский	179 170	17,92	1 141 700
157	Пензенская область	58:17:0060104:12	Пензенская область, Малосердобинский район. Участок находится примерно в 3,1 км по направлению на юго-запад от ориентира с. Ключи, расположенного за пределами участка, адрес ориентира: р-н Малосердобинский	Малосердобинский	180 580	18,06	1 150 700
158	Пензенская область	58:17:0130702:41	Пензенская область, Малосердобинский район. Участок находится примерно в 1,4 км по направлению на восток от ориентира с. Новое Славкино, расположенного за пределами участка, адрес ориентира: р-н Малосердобинский	Малосердобинский	373 537	37,35	2 203 900
159	Пензенская область	58:25:050201:114	Пензенская область, Сердобский район, сч. Новое, в 2800 м по направлению на юг	Сердобский	406 909	40,69	2 400 800
160	Пензенская область	58:17:0130701:16	Пензенская область, Малосердобинский район, Участок находится примерно в 2 км по направлению на юго-запад от ориентира с. Новое Славкино, расположенного за пределами участка	Малосердобинский	652 826	65,28	3 851 800
161	Пензенская область	58:25:060101:11	Пензенская область, Сердобский район, с. Кирово, 5840 м по направлению на северо-восток	Сердобский	1 285 762	128,58	6 751 700
162	Пензенская область	58:13:0440903:69	Пензенская обл., Пензенский район, Участок находится примерно в 8700 м на запад от ориентира здание, расположенного за пределами участка, адрес ориентира: с/с Варыпаевский с. Варыпаево, ул. Школьная, д.1-а	Пензенский	2 439 502	243,95	12 810 100

163	Пензенская область	58:13:0450601:47	Пензенская обл., Пензенский район, Участок находится примерно в 5270 м на юго-запад от ориентира здание, расположенного за пределами участка, адрес ориентира: с/с Варыпаевский с. Варыпаево, ул. Школьная, д.1-а	Пензенский	766 453	76,65	4 522 200
164	Пензенская область	58:17:00150601:72	Пензенская область Малосердобинский район, участок находится примерно в 0,6 км по направлению на север от ориентира с. Малая Сердоба, расположенного за пределами участка, адрес ориентира: р-н Малосердобинский	Малосердобинский	159 198	15,92	1 014 400
165	Пензенская область	58:17:0000000:86	Пензенская область Малосердобинский район, Участок находится примерно в 2 км по направлению на запад от ориентира с. Чунаки, расположенного за пределами участка.	Малосердобинский	176 000	17,60	1 121 500
166	Пензенская область	58:17:0010503:20	Пензенская область Малосердобинский район, участок находится примерно в 1,7 км по направлению на запад от ориентира с. Липовка, расположенного за пределами участка, адрес ориентира: р-н Малосердобинский	Малосердобинский	248 800	24,88	1 585 400
167	Пензенская область	58:17:0010502:11	Пензенская область Малосердобинский район, Участок находится примерно в 2,8 км по направлению на запад от ориентира с. Липовка, расположенного за пределами адрес ориентира: р-н Малосердобинский	Малосердобинский	266 830	26,68	1 700 300
168	Пензенская область	58:17:00180301:54	Пензенская область Малосердобинский район, Участок находится примерно в 2170 м по направлению на юг от ориентира школа, расположенного за пределами участка, адрес ориентира: р-н Малосердобинский, с. Саполга, ул. Советская, д. 2	Малосердобинский	307 999	30,80	1 817 200
169	Пензенская область	58:17:00130801:28	Пензенская область Малосердобинский район, Участок находится примерно в 3450 м по направлению на северо-запад от ориентира школа, расположенного за пределами участка, адрес ориентира: р-н Малосердобинский, с. Саполга, ул. Советская, д. 2	Малосердобинский	316 143	31,61	1 865 300
170	Пензенская область	58:17:00180301:52	Пензенская область Малосердобинский район, Участок находится примерно в 5950 м по направлению на юг от ориентира школа, расположенного за пределами участка, адрес ориентира: р-н Малосердобинский, с. Саполга, ул. Советская, д. 2	Малосердобинский	452 777	45,28	2 671 400
171	Пензенская область	58:17:0190201:87	Пензенская область Малосердобинский район, участок находится примерно в 8,7 км по направлению на юг от ориентира с. Малая Сердоба, расположенного за пределами участка, адрес ориентира: р-н Малосердобинский	Малосердобинский	514 576	51,46	3 036 100
172	Пензенская область	58:17:00130801:29	Пензенская область Малосердобинский район, Участок находится примерно в 4260 м по направлению на северо-запад от ориентира школа, расположенного за пределами участка, адрес ориентира: р-н Малосердобинский, с. Саполга, ул. Советская, д. 2	Малосердобинский	517 852	51,79	3 055 400
173	Пензенская область	58:17:0000000:84	Пензенская область Малосердобинский район, Участок находится примерно в 2,7 км по	Малосердобинский	585 000	58,50	3 451 600

			направлению на юго-запад от ориентира с. Липовка, расположенного за пределами участка				
174	Пензенская область	58:17:00180301:51	Пензенская область Малосердобинский район, Участок находится примерно в 5870 м по направлению на юго-запад от ориентира школа, расположенного за пределами участка, адрес ориентира: р-н Малосердобинский, с. Саполга, ул. Советская, д. 2	Малосердобинский	725 444	72,54	4 280 200
175	Пензенская область	58:17:0000000:83	Пензенская область Малосердобинский район, Участок находится примерно в 2.25 км по направлению на юго-запад от ориентира с. Липовка, расположенного за пределами участка	Малосердобинский	1 872 000	187,20	9 830 100
176	Пензенская область	58:17:0000000:91	Пензенская область Малосердобинский район, Участок находится примерно 3,9 км по направлению на юго-запад от ориентира с. Чунаки, расположенного за пределами участка.	Малосердобинский	2 904 000	290,40	15 249 300
177	Пензенская область	58:17:0000000:100	Пензенская область Малосердобинский район, примерно в 3,7 км по направлению на северо-запад от с. Чунаки	Малосердобинский	5 192 000	519,20	27 263 900
178	Пензенская область	58:17:0190201:82	Пензенская область Малосердобинский район, участок находится примерно в 7,5 км по направлению на юг от ориентира с.Малая Сердоба, расположенного за пределами участка, адрес ориентира: р-н Малосердобинский	Малосердобинский	4 800 460	480,05	25 207 800
179	Пензенская область	58:17:0190201:97	Пензенская область Малосердобинский район, участок находится примерно в 4,9 км по направлению на юг от ориентира с.Малая Сердоба, расположенного за пределами участка, адрес ориентира: р-н Малосердобинский	Малосердобинский	3 323 698	332,37	17 453 200
180	Пензенская область	58:17:00180301:50	Пензенская область Малосердобинский район, Участок находится примерно в 6050 м по направлению на юго-запад от ориентира школа, расположенного за пределами участка, адрес ориентира: р-н Малосердобинский, с. Саполга, ул. Советская, д. 2	Малосердобинский	1 442 060	144,21	7 572 400
181	Пензенская область	58:17:00180301:55	Пензенская область Малосердобинский район, Участок находится примерно в 790 м по направлению на юг от ориентира школа, расположенного за пределами участка, адрес ориентира: р-н Малосердобинский, с. Саполга, ул. Советская, д. 2	Малосердобинский	1 970 683	197,07	10 348 300
182	Пензенская область	58:17:00131101:13	Пензенская область Малосердобинский район, Участок находится примерно в 3880 м по направлению на северо-восток от ориентира школа, расположенного за пределами участка, адрес ориентира: р-н Малосердобинский, с. Саполга, ул. Советская, д. 2	Малосердобинский	599 889	59,99	3 539 400
183	Пензенская область	58:17:0190201:99	Пензенская область Малосердобинский район, участок находится примерно в 1,5 км по направлению на юг от ориентира с. Малая Сердоба, расположенного за пределами участка, адрес ориентира: р-н Малосердобинский	Малосердобинский	627 668	62,77	3 703 300
184	Пензенская область	58:17:0010503:21	Пензенская область Малосердобинский район, участок находится примерно в 2,5 км по направлению на юго-запад от ориентира с. Липовка,	Малосердобинский	638 688	63,87	3 768 400

			расположенного за пределами участка, адрес ориентира: р-н Малосердобинский				
185	Пензенская область	58:17:00131103:67	Пензенская область Малосердобинский район, Участок находится примерно в 2760 м по направлению на восток от ориентира школа, расположенного за пределами участка, адрес ориентира: р-н Малосердобинский, с. Саполга, ул. Советская, д. 2	Малосердобинский	1 160 322	116,03	6 093 000
186	Пензенская область	58:17:0190201:94	Пензенская область Малосердобинский район, участок находится примерно в 6,0 км по направлению на юго-запад от ориентира с.Малая Сердоба, расположенного за пределами участка, адрес ориентира: р-н Малосердобинский	Малосердобинский	1 943 552	194,36	10 205 800
187	Пензенская область	58:17:0190201:95	Пензенская область Малосердобинский район, участок находится примерно в 6,7 км по направлению на юго-запад от ориентира с.Малая Сердоба, расположенного за пределами участка, адрес ориентира: р-н Малосердобинский	Малосердобинский	1 659 763	165,98	8 715 600
188	Пензенская область	58:17:0010503:18	Пензенская область Малосердобинский район. Участок находится примерно в 3,71 км по направлению на юго-запад от ориентира с. Липовка, расположенного за пределами адрес ориентира: р-н Малосердобинский	Малосердобинский	975 591	97,56	5 756 100
189	Пензенская область	58:17:00131103:66	Пензенская область Малосердобинский район; Участок находится примерно в 2110 м по направлению на восток от ориентира школа, расположенного за пределами участка, адрес ориентира: р-н Малосердобинский, с. Саполга, ул. Советская, д. 2	Малосердобинский	1 011 560	101,16	5 311 800
190	Пензенская область	58:17:0190201:81	Пензенская область Малосердобинский район, участок находится примерно в 5 км по направлению на юг от ориентира с.Малая Сердоба, расположенного за пределами участка, адрес ориентира: р-н Малосердобинский	Малосердобинский	3 153 548	315,35	16 559 700
191	Пензенская область	58:17:0190201:96	Пензенская область Малосердобинский район, участок находится примерно в 3,1 км по направлению на юг от ориентира с.Малая Сердоба, расположенного за пределами участка, адрес ориентира: р-н Малосердобинский	Малосердобинский	1 919 766	191,98	10 080 900
192	Пензенская область	58:17:0000000:54	Пензенская область Малосердобинский район, в 3300 м. по направлению на север от с. Майское	Малосердобинский	660 000	66,00	3 894 100
193	Пензенская область	58:17:0000000:45	Пензенская область Малосердобинский район, Майский с/с, с. Майское	Малосердобинский	6 129 000	612,90	32 184 200
194	Пензенская область	58:17:0150601:74	Пензенская область Малосердобинский район, участок находится примерно в 0,2 км по направлению на север от ориентира с. Малая Сердоба, расположенного за пределами участка, адрес ориентира: р-н Малосердобинский	Малосердобинский	5 467	0,55	39 400
195	Пензенская область	58:17:0190101:35	Пензенская область Малосердобинский район, участок находится примерно в 2,1 км по направлению на юго-запад от ориентира с. Малая Сердоба, расположенного за пределами участка, адрес ориентира: р-н Малосердобинский	Малосердобинский	10 657	1,07	76 700
196	Пензенская область	58:17:0150203:125	Пензенская область Малосердобинский район, участок находится примерно в 2,4 км по направлению на запад от ориентира с. Малая	Малосердобинский	11 919	1,19	85 800

			Сердоба, расположенного за пределами участка, адрес ориентира: р-н Малосердобинский				
197	Пензенская область	58:17:0190101:42	Пензенская область Малосердобинский район, участок находится примерно в 2,3 км по направлению на юго-запад от ориентира с.Малая Сердова, расположенного за пределами участка, адрес ориентира: р-н Малосердобинский	Малосердобинский	13 444	1,34	96 800
198	Пензенская область	58:17:0150203:127	Пензенская область Малосердобинский район, участок находится примерно в 2 км по направлению на юго-запад от ориентира с. Малая Сердоба, расположенного за пределами участка, адрес ориентира: р-н Малосердобинский	Малосердобинский	15 516	1,55	111 700
199	Пензенская область	58:17:0150601:70	Пензенская область Малосердобинский район, участок находится примерно в 2,5 км по направлению на запад от ориентира с.Малая Сердоба, расположенного за пределами участка, адрес ориентира: р-н Малосердобинский	Малосердобинский	16 257	1,63	117 000
200	Пензенская область	58:17:0190101:41	Пензенская область Малосердобинский район, участок находится примерно в 0,6 км по направлению на юго-запад от ориентира с.Малая Сердоба, расположенного за пределами участка, адрес ориентира: р-н Малосердобинский	Малосердобинский	16 605	1,66	119 500
201	Пензенская область	58:17:0190101:39	Пензенская область Малосердобинский район, участок находится примерно в 3,7 км по направлению на юго-запад от ориентира с.Малая Сердова, расположенного за пределами участка, адрес ориентира: р-н Малосердобинский	Малосердобинский	21 615	2,16	155 600
202	Пензенская область	58:17:0150203:126	Пензенская область Малосердобинский район, участок находится примерно в 2,7 км по направлению на запад от ориентира с. Малая Сердоба, расположенного за пределами участка, адрес ориентира: р-н Малосердобинский	Малосердобинский	24 541	2,45	176 700
203	Пензенская область	58:17:0150203:132	Пензенская область Малосердобинский район, участок находится примерно в 4,1 км по направлению на запад от ориентира с.Малая Сердоба, расположенного за пределами участка, адрес ориентира: р-н Малосердобинский	Малосердобинский	25 381	2,54	182 700
204	Пензенская область	58:17:0150301:80	Пензенская область Малосердобинский район, участок находится примерно в 0,4 км по направлению на север от ориентира с. Малая Сердоба, расположенного за пределами участка, адрес ориентира: р-н Малосердобинский	Малосердобинский	26 050	2,61	187 500
205	Пензенская область	58:17:0190101:45	Пензенская область Малосердобинский район, участок находится примерно в 1,9 км по направлению на юго-запад от ориентира с.Малая Сердова, расположенного за пределами участка, адрес ориентира: р-н Малосердобинский	Малосердобинский	26 113	2,61	188 000
206	Пензенская область	58:17:0150203:129	Пензенская область Малосердобинский район, участок находится примерно в 3,8 км по направлению на запад от ориентира с. Малая Сердоба, расположенного за пределами участка, адрес ориентира: р-н Малосердобинский	Малосердобинский	26 996	2,70	194 300
207	Пензенская область	58:17:0150301:59	Пензенская область Малосердобинский район, участок находится примерно в 4 км по направлению на север от ориентира с. Малая Сердоба,	Малосердобинский	27 071	2,71	194 900

			расположенного за пределами участка, адрес ориентира: р-н Малосердобинский				
208	Пензенская область	58:17:0190201:80	Пензенская область Малосердобинский район, участок находится примерно в 2,6 км по направлению на юго-запад от ориентира с.Малая Сердоба, расположенного за пределами участка, адрес ориентира: р-н Малосердобинский	Малосердобинский	33 754	3,38	243 000
209	Пензенская область	58:17:0190101:38	Пензенская область Малосердобинский район, участок находится примерно в 3,4 км по направлению на юго-запад от ориентира с.Малая Сердова, расположенного за пределами участка, адрес ориентира: р-н Малосердобинский	Малосердобинский	38 671	3,87	278 400
210	Пензенская область	58:17:0150203:130	Пензенская область Малосердобинский район, участок находится примерно в 3,3 км по направлению на северо-запад от ориентира с. Малая Сердоба, расположенного за пределами участка, адрес ориентира: р-н Малосердобинский	Малосердобинский	38 908	3,89	280 100
211	Пензенская область	58:17:0150203:128	Пензенская область Малосердобинский район, участок находится примерно в 3,7 км по направлению на запад от ориентира с. Малая Сердоба, расположенного за пределами участка, адрес ориентира: р-н Малосердобинский	Малосердобинский	40 181	4,02	289 200
212	Пензенская область	58:17:0190101:37	Пензенская область Малосердобинский район, участок находится примерно в 3,2 км по направлению на юго-запад от ориентира с.Малая Сердова, расположенного за пределами участка, адрес ориентира: р-н Малосердобинский	Малосердобинский	42 452	4,25	305 600
213	Пензенская область	58:17:0150203:133	Пензенская область Малосердобинский район, участок находится примерно в 3,9 км по направлению на юго-запад от ориентира с. Малая Сердоба, расположенного за пределами участка, адрес ориентира: р-н Малосердобинский	Малосердобинский	48 694	4,87	350 500
214	Пензенская область	58:17:0150301:83	Пензенская область Малосердобинский район, участок находится примерно в 1,6 км по направлению на юго-запад от ориентира с. Малая Сердоба, расположенного за пределами участка, адрес ориентира: р-н Малосердобинский	Малосердобинский	49 958	5,00	359 600
215	Пензенская область	58:17:0190101:47	Пензенская область Малосердобинский район, участок находится примерно в 1,8 км по направлению на юго-запад от ориентира с.Малая Сердова, расположенного за пределами участка, адрес ориентира: р-н Малосердобинский	Малосердобинский	51 846	5,18	373 200
216	Пензенская область	58:17:0190101:26	Пензенская область Малосердобинский район, участок находится примерно в 1,3 км по направлению на юго-запад от ориентира с.Малая Сердоба, расположенного за пределами участка, адрес ориентира: р-н Малосердобинский	Малосердобинский	56 306	5,63	405 300
217	Пензенская область	58:17:0190101:29	Пензенская область Малосердобинский район, участок находится примерно в 1,5 км по направлению на юго-запад от ориентира с.Малая Сердоба, расположенного за пределами участка, адрес ориентира: р-н Малосердобинский	Малосердобинский	61 189	6,12	440 400
218	Пензенская область	58:17:0150203:131	Пензенская область Малосердобинский район, участок находится примерно в 4,2 км по направлению на запад от ориентира с. Малая	Малосердобинский	61 913	6,19	445 700

			Сердоба, расположенного за пределами участка, адрес ориентира: р-н Малосердобинский				
219	Пензенская область	58:17:0190101:36	Пензенская область Малосердобинский район, участок находится примерно в 3,6 км по направлению на юго-запад от ориентира с. Малая Сердоба, расположенного за пределами участка, адрес ориентира: р-н Малосердобинский	Малосердобинский	67 641	6,76	486 900
220	Пензенская область	58:17:0190101:44	Пензенская область Малосердобинский район, участок находится примерно в 1,4 км по направлению на юго-запад от ориентира с. Малая Сердова, расположенного за пределами участка, адрес ориентира: р-н Малосердобинский	Малосердобинский	82 426	8,24	593 300
221	Пензенская область	58:17:0190201:102	Пензенская область Малосердобинский район, участок находится примерно в 1,2 км по направлению на юг от ориентира с. Малая Сердоба, расположенного за пределами участка, адрес ориентира: р-н Малосердобинский	Малосердобинский	84 660	8,47	609 400
222	Пензенская область	58:17:0150301:82	Пензенская область Малосердобинский район, участок находится примерно в 0,7 км по направлению на север от ориентира с. Малая Сердоба, расположенного за пределами участка, адрес ориентира: р-н Малосердобинский	Малосердобинский	88 449	8,84	636 700
223	Пензенская область	58:17:0190101:31	Пензенская область Малосердобинский район, участок находится примерно в 2,7 км по направлению на юго-запад от ориентира с. Малая Сердоба, расположенного за пределами участка, адрес ориентира: р-н Малосердобинский	Малосердобинский	111 529	11,15	710 700
224	Пензенская область	58:17:0190101:34	Пензенская область Малосердобинский район, участок находится примерно в 4,2 км по направлению на юго-запад от ориентира с. Малая Сердоба, расположенного за пределами участка, адрес ориентира: р-н Малосердобинский	Малосердобинский	123 272	12,33	785 500
225	Пензенская область	58:17:0190201:103	Пензенская область Малосердобинский район, участок находится примерно в 4,5 км по направлению на юго-запад от ориентира с. Малая Сердоба, расположенного за пределами участка, адрес ориентира: р-н Малосердобинский	Малосердобинский	130 636	13,06	832 400
226	Пензенская область	58:17:0190201:101	Пензенская область Малосердобинский район, участок находится примерно в 1,6 км по направлению на юго-восток от ориентира с. Малая Сердова, расположенного за пределами участка, адрес ориентира: р-н Малосердобинский	Малосердобинский	170 562	17,06	1 086 800
227	Пензенская область	58:17:0190101:33	Пензенская область Малосердобинский район, участок находится примерно в 4,3 км по направлению на юго-запад от ориентира с. Малая Сердоба, расположенного за пределами участка, адрес ориентира: р-н Малосердобинский	Малосердобинский	219 811	21,98	1 400 700
228	Пензенская область	58:17:0190101:40	Пензенская область Малосердобинский район, участок находится примерно в 2,5 км по направлению на юго-запад от ориентира с. Малая Сердова, расположенного за пределами участка, адрес ориентира: р-н Малосердобинский	Малосердобинский	227 872	22,79	1 452 000
229	Пензенская область	58:17:0190101:43	Пензенская область Малосердобинский район, участок находится примерно в 1,7 км по направлению на юго-запад от ориентира с. Малая	Малосердобинский	229 520	22,95	1 462 500

			Сердова, расположенного за пределами участка, адрес ориентира: р-н Малосердобинский				
230	Пензенская область	58:17:0150301:77	Пензенская область Малосердобинский район, участок находится примерно в 1,2 км по направлению на север от ориентира с. Малая Сердоба, расположенного за пределами участка, адрес ориентира: р-н Малосердобинский	Малосердобинский	235 049	23,50	1 497 800
231	Пензенская область	58:17:0150301:70	Пензенская область Малосердобинский район, участок находится примерно в 2,1 км по направлению на северо-запад от ориентира с. Малая Сердоба, расположенного за пределами участка, адрес ориентира: р-н Малосердобинский	Малосердобинский	293 089	29,31	1 867 600
232	Пензенская область	58:17:0150203:139	Пензенская область Малосердобинский район, участок находится примерно в 2,9 км по направлению на запад от ориентира с. Малая Сердоба, расположенного за пределами участка, адрес ориентира: р-н Малосердобинский	Малосердобинский	306 989	30,70	1 811 300
233	Пензенская область	58:17:0150301:58	Пензенская область Малосердобинский район, участок находится примерно в 5,2 км по направлению на север от ориентира с. Малая Сердоба, расположенного за пределами участка, адрес ориентира: р-н Малосердобинский	Малосердобинский	328 806	32,88	1 940 000
234	Пензенская область	58:17:0150203:134	Пензенская область Малосердобинский район, участок находится примерно в 3,6 км по направлению на запад от ориентира с. Малая Сердоба, расположенного за пределами участка, адрес ориентира: р-н Малосердобинский	Малосердобинский	393 252	39,33	2 320 200
235	Пензенская область	58:17:0190201:100	Пензенская область Малосердобинский район, участок находится примерно в 2 км по направлению на юго-восток от ориентира с. Малая Сердоба, расположенного за пределами участка, адрес ориентира: р-н Малосердобинский	Малосердобинский	409 596	40,96	2 416 700
236	Пензенская область	58:17:0150601:71	Пензенская область Малосердобинский район, участок находится примерно в 0,7 км по направлению на северо-запад от ориентира с. Малая Сердоба, расположенного за пределами участка, адрес ориентира: р-н Малосердобинский	Малосердобинский	630 426	63,04	3 719 600
237	Пензенская область	58:17:0190101:30	Пензенская область Малосердобинский район, участок находится примерно в 2,8 км по направлению на юго-запад от ориентира с. Малая Сердоба, расположенного за пределами участка, адрес ориентира: р-н Малосердобинский	Малосердобинский	951 525	95,15	5 614 100
238	Пензенская область	58:17:0190201:79	Пензенская область Малосердобинский район, участок находится примерно в 4 км по направлению на юго-запад от ориентира с. Малая Сердоба, расположенного за пределами участка, адрес ориентира: р-н Малосердобинский	Малосердобинский	1 022 848	102,28	5 371 100
239	Пензенская область	58:17:0150201:8	Пензенская область Малосердобинский район, Участок находится примерно в 1,3 км по направлению на юг от ориентира с. Марьевка, расположенного за пределами участка	Малосердобинский	1 495 734	149,57	7 854 300
240	Пензенская область	58:17:0150203:137	Пензенская область Малосердобинский район, участок находится примерно в 1,8 км по направлению на запад от ориентира с. Малая Сердоба, расположенного за пределами участка, адрес ориентира: р-н Малосердобинский	Малосердобинский	372 092	37,21	2 195 400

241	Пензенская область	58:17:0150203:140	Пензенская область Малосердобинский район, участок находится примерно в 2,6 км по направлению на запад от ориентира с. Малая Сердоба, расположенного за пределами участка, адрес ориентира: р-н Малосердобинский	Малосердобинский	682 792	68,28	4 028 600
242	Пензенская область	58:17:0150203:141	Пензенская область Малосердобинский район, участок находится примерно в 2,1 км по направлению на юго-запад от ориентира с. Малая Сердоба, расположенного за пределами участка, адрес ориентира: р-н Малосердобинский	Малосердобинский	904 118	90,41	5 334 400
243	Пензенская область	58:17:0190101:32	Пензенская область Малосердобинский район, участок находится примерно в 4,1 км по направлению на юго-запад от ориентира с. Малая Сердоба, расположенного за пределами участка, адрес ориентира: р-н Малосердобинский	Малосердобинский	1 174 812	117,48	6 169 100
244	Пензенская область	58:17:0150203:124	Пензенская область Малосердобинский район, участок находится примерно в 3,4 км по направлению на запад от ориентира с. Малая Сердоба, расположенного за пределами участка, адрес ориентира: р-н Малосердобинский	Малосердобинский	1 775 735	177,57	9 324 600
245	Пензенская область	58:16:0830701:190	Пензенская обл., Лунинский р-, примерно в 10020 м. по направлению на запад от ориентира строение, расположенного за пределами участка, адрес ориентира: с. Казачья Пелетьма, ул.Школьная, д.13	Лунинский	39 306	3,93	282 900
246	Пензенская область	58:16:0830701:189	Пензенская обл., Лунинский р, примерно в 7760 м. по направлению на север от ориентира строение, расположенного за пределами участка, адрес ориентира: с. Казачья Пелетьма, ул.Школьная, д.13	Лунинский	109 066	10,91	695 000
247	Пензенская область	58:17:130702:31	Пензенская обл., Малосердобинский р-н, примерно в 2,2 км по направлению на северо-восток от ориентира с. Старое Славкино, расположенного за пределами участка, адрес ориентира: р-н Малосердобинский	Малосердобинский	12 130	1,21	87 300
248	Пензенская область	58:17:060301:59	Пензенская обл., Малосердобинский р-н, примерно в 0,8 км по направлению на северо-запад от ориентира с. Петровка, расположенного за пределами участка, адрес ориентира р-н Малосердобинский	Малосердобинский	16 463	1,65	118 500
249	Пензенская область	58:17:130702:60	Пензенская обл., Малосердобинский р-н, примерно в 2,8 км по направлению на восток от ориентира с. Старое Славкино, расположенного за пределами участка, адрес ориентира: р-н Малосердобинский	Малосердобинский	19 601	1,96	141 100
250	Пензенская область	58:17:130702:24	Пензенская обл., Малосердобинский р-н, примерно в 3,45 км по направлению на юго-восток от ориентира с. Старое Славкино, расположенного за пределами участка, адрес ориентира: р-н Малосердобинский	Малосердобинский	29 669	2,97	213 600
251	Пензенская область	58:17:060401:40	Пензенская обл., Малосердобинский р-н, примерно в 1,3 км по направлению на северо-восток от ориентира с. Большая Чернавка, расположенного за пределами участка, адрес ориентира р-н Малосердобинский	Малосердобинский	37 706	3,77	271 400
252	Пензенская область	58:17:130702:20	Пензенская обл., Малосердобинский р-н, примерно в 3,52 км по направлению на юго-восток от ориентира с. Старое Славкино, расположенного за пределами участка, адрес ориентира: р-н Малосердобинский	Малосердобинский	45 498	4,55	327 500
253	Пензенская область	58:17:130702:51	Пензенская обл., Малосердобинский р-н, примерно в 2,7 км по направлению на восток от ориентира с.	Малосердобинский	78 273	7,83	563 400

			Старое Славкино, расположенного за пределами участка, адрес ориентира: р-н Малосердобинский				
254	Пензенская область	58:17:130702:56	Пензенская обл., Малосердобинский р-н, примерно в 3,3 км по направлению на юго-восток от ориентира с. Старое Славкино, расположенного за пределами участка, адрес ориентира: р-н Малосердобинский	Малосердобинский	78 705	7,87	566 500
255	Пензенская область	58:17:130702:42	Пензенская обл., Малосердобинский р-н, примерно в 1,4 км по направлению на юго-восток от ориентира с. Старое Славкино, расположенного за пределами участка, адрес ориентира: р-н Малосердобинский	Малосердобинский	105 900	10,59	674 800
256	Пензенская область	58:17:130702:36	Пензенская обл., Малосердобинский р-н, примерно в 1,6 км по направлению на юго-восток от ориентира с. Старое Славкино, расположенного за пределами участка, адрес ориентира р-н Малосердобинский	Малосердобинский	105 900	10,59	674 800
257	Пензенская область	58:17:130702:52	Пензенская обл., Малосердобинский р-н, примерно в 3,61 км по направлению на юго-восток от ориентира с. Старое Славкино, расположенного за пределами участка, адрес ориентира: р-н Малосердобинский	Малосердобинский	116 129	11,61	740 000
258	Пензенская область	58:17:130702:61	Пензенская обл., Малосердобинский р-н, примерно в 2,65 км по направлению на северо-восток от ориентира с. Старое Славкино, расположенного за пределами участка, адрес ориентира: р-н Малосердобинский	Малосердобинский	122 824	12,28	782 700
259	Пензенская область	58:17:130702:50	Пензенская обл., Малосердобинский р-н, примерно в 1,5 км по направлению на юг от ориентира с. Старое Славкино, расположенного за пределами участка, адрес ориентира: р-н Малосердобинский	Малосердобинский	141 165	14,12	899 500
260	Пензенская область	58:17:130702:62	Пензенская обл., Малосердобинский р-н, примерно в 2,8 км по направлению на северо-восток от ориентира с. Старое Славкино, расположенного за пределами участка, адрес ориентира: р-н Малосердобинский	Малосердобинский	277 408	27,74	1 767 700
261	Пензенская область	58:25:060303:100	Пензенская обл., Сердобинский р-н, с. Петровка, в 2090 м по направлению на юго-восток	Сердобинский	3 601 841	360,18	18 913 700
262	Пензенская область	58:17:130701:14	Пензенская обл., Малосердобинский р-н, примерно в 3,3 км по направлению на юго-запад от ориентира с. Новое Славкино, расположенного за пределами участка, адрес ориентира р-н Малосердобинский	Малосердобинский	2 187 677	218,77	11 487 800
263	Пензенская область	58:17:130702:19	Пензенская обл., Малосердобинский р-н, примерно в 2,5 км по направлению на северо-восток от ориентира с. Старое Славкино, расположенного за пределами участка, адрес ориентира р-н Малосердобинский	Малосердобинский	6 061	0,61	43 600
264	Пензенская область	58:17:130702:30	Пензенская обл., Малосердобинский р-н, примерно в 1,2 км по направлению на юго-запад от ориентира с. Новое Славкино, расположенного за пределами участка, адрес ориентира р-н Малосердобинский	Малосердобинский	9 046	0,90	65 100
265	Пензенская область	58:17:130702:26	Пензенская обл., Малосердобинский р-н, примерно в 2,45 км по направлению на северо-восток от ориентира с. Старое Славкино, расположенного за пределами участка, адрес ориентира р-н Малосердобинский	Малосердобинский	9 100	0,91	65 500
266	Пензенская область	58:17:130702:55	Пензенская обл., Малосердобинский р-н, примерно в 2,3 км по направлению на северо-восток от ориентира с. Новое Славкино, расположенного за	Малосердобинский	11 472	1,15	82 600

			пределами участка, адрес ориентира р-н Малосердобинский				
267	Пензенская область	58:17:060104:18	Пензенская обл., Малосердобинский р-н, примерно в 3,9 км по направлению на северо-восток от ориентира с. Старое Славкино, расположенного за пределами участка, адрес ориентира р-н Малосердобинский	Малосердобинский	14 227	1,42	102 400
268	Пензенская область	58:17:130702:64	Пензенская обл., Малосердобинский р-н, примерно в 1,3 км по направлению на северо-запад от ориентира с. Новое Славкино, расположенного за пределами участка, адрес ориентира р-н Малосердобинский	Малосердобинский	17 824	1,78	128 300
269	Пензенская область	58:17:060104:16	Пензенская обл., Малосердобинский р-н, примерно в 3,4 км по направлению на северо-восток от ориентира с. Старое Славкино, расположенного за пределами участка, адрес ориентира р-н Малосердобинский	Малосердобинский	26 872	2,69	193 400
270	Пензенская область	58:17:060105:19	Пензенская обл., Малосердобинский р-н, примерно в 3,6 км по направлению на юго-восток от ориентира с. Старое Славкино, расположенного за пределами участка, адрес ориентира: р-н Малосердобинский	Малосердобинский	27 471	2,75	197 700
271	Пензенская область	58:17:130701:7	Пензенская обл., Малосердобинский р-н, примерно в 2,5 км по направлению на северо-запад от ориентира с. Новое Славкино, расположенного за пределами участка, адрес ориентира р-н Малосердобинский	Малосердобинский	27 739	2,77	199 700
272	Пензенская область	58:17:130701:11	Пензенская обл., Малосердобинский р-н, примерно в 4 км по направлению на юго-запад от ориентира с. Новое Славкино, расположенного за пределами участка, адрес ориентира р-н Малосердобинский	Малосердобинский	32 167	3,22	231 500
273	Пензенская область	58:17:060105:27	Пензенская обл., Малосердобинский р-н, примерно в 4,9 км по направлению на северо-восток от ориентира с. Новое Славкино, расположенного за пределами участка, адрес ориентира р-н Малосердобинский	Малосердобинский	33 373	3,34	240 200
274	Пензенская область	58:17:130702:34	Пензенская обл., Малосердобинский р-н, примерно в 2,85 км по направлению на северо-восток от ориентира с. Старое Славкино, расположенного за пределами участка, адрес ориентира Малосердобинский район	Малосердобинский	41 038	4,10	295 400
275	Пензенская область	58:17:130401:68	Пензенская обл., Малосердобинский р-н, примерно в 2,2 км по направлению на юго-запад от ориентира с. Старое Славкино, расположенного за пределами участка, адрес ориентира р-н Малосердобинский	Малосердобинский	42 631	4,26	306 900
276	Пензенская область	58:17:130702:40	Пензенская обл., Малосердобинский р-н, примерно в 4,85 км по направлению на юго-восток от ориентира с. Новое Славкино, расположенного за пределами участка, адрес ориентира р-н Малосердобинский	Малосердобинский	48 211	4,82	347 000
277	Пензенская область	58:17:060105:20	Пензенская обл., Малосердобинский р-н, примерно в 3,9 км по направлению на восток от ориентира с. Старое Славкино, расположенного за пределами участка, адрес ориентира: Малосердобинский район	Малосердобинский	52 919	5,29	380 900
278	Пензенская область	58:17:130702:58	Пензенская обл., Малосердобинский р-н, примерно в 1 км по направлению на северо-запад от ориентира с. Новое Славкино, расположенного за пределами участка, адрес ориентира р-н Малосердобинский	Малосердобинский	63 492	6,35	457 000
279	Пензенская область	58:17:130702:59	Пензенская обл., Малосердобинский р-н, примерно в 2,9 км по направлению на северо-восток от	Малосердобинский	64 665	6,47	465 500

			ориентира с. Новое Славкино, расположенного за пределами участка, адрес ориентира Малосердобинский район				
280	Пензенская область	58:17:130702:65	Пензенская обл., Малосердобинский р-н, примерно в 3,4 км по направлению на юго-восток от ориентира с. Старое Славкино, расположенного за пределами участка, адрес ориентира р-н Малосердобинский	Малосердобинский	67 330	6,73	484 700
281	Пензенская область	58:17:130702:39	Пензенская обл., Малосердобинский р-н, примерно в 1,3 км по направлению на юго-восток от ориентира с. Старое Славкино, расположенного за пределами участка, адрес ориентира р-н Малосердобинский	Малосердобинский	70 529	7,05	507 700
282	Пензенская область	58:17:130702:54	Пензенская обл., Малосердобинский р-н, примерно в 1,6 км по направлению на северо-восток от ориентира с. Новое Славкино, расположенного за пределами участка, адрес ориентира р-н Малосердобинский	Малосердобинский	76 724	7,67	552 300
283	Пензенская область	58:17:130702:21	Пензенская обл., Малосердобинский р-н, примерно в 3,5 км по направлению на юго-восток от ориентира с. Старое Славкино, расположенного за пределами участка, адрес ориентира р-н Малосердобинский	Малосердобинский	106 426	10,64	678 200
284	Пензенская область	58:17:130702:28	Пензенская обл., Малосердобинский р-н, примерно в 3 км по направлению на северо-восток от ориентира с. Старое Славкино, расположенного за пределами участка, адрес ориентира р-н Малосердобинский	Малосердобинский	119 780	11,98	763 300
285	Пензенская область	58:17:060104:17	Пензенская обл., Малосердобинский р-н, примерно в 3,5 км по направлению на северо-восток от ориентира с. Старое Славкино, расположенного за пределами участка, адрес ориентира р-н Малосердобинский	Малосердобинский	124 196	12,42	791 400
286	Пензенская область	58:17:060105:24	Пензенская обл., Малосердобинский р-н, примерно в 5,2 км по направлению на восток от ориентира с. Старое Славкино, расположенного за пределами участка, адрес ориентира р-н Малосердобинский	Малосердобинский	145 410	14,54	926 600
287	Пензенская область	58:17:130701:21	Пензенская обл., Малосердобинский р-н, примерно в 1,5 км по направлению на юго-восток от ориентира с. Новое Славкино, расположенного за пределами участка, адрес ориентира р-н Малосердобинский	Малосердобинский	153 138	15,31	975 800
288	Пензенская область	58:17:130701:13	Пензенская обл., Малосердобинский р-н примерно в 2,8км по направлению на запад от ориентира с. Новое Славкино, расположенного за пределами участка, адрес ориентира р-н Малосердобинский	Малосердобинский	153 955	15,40	981 000
289	Пензенская область	58:17:130702:29	Пензенская обл., Малосердобинский р-н. примерно в 2,1 км по направлению на северо-восток от ориентира с. Старое Славкино, расположенного за пределами участка, адрес ориентира р-н Малосердобинский	Малосердобинский	177 287	17,73	1 129 700
290	Пензенская область	58:17:130702:32	Пензенская обл., Малосердобинский р-н, примерно в 2,9 км по направлению на северо-восток от ориентира с. Старое Славкино, расположенного за пределами участка, адрес ориентира р-н Малосердобинский	Малосердобинский	196 217	19,62	1 250 300
291	Пензенская область	58:17:130702:44	Пензенская обл., Малосердобинский р-н, примерно в 1,1 км по направлению на восток от ориентира с. Новое Славкино, расположенного за пределами участка, адрес ориентира: Малосердобинский район	Малосердобинский	250 000	25,00	1 593 000

292	Пензенская область	58:17:060105:22	Пензенская обл., Малосердобинский р-н, примерно в 4 км по направлению на восток от ориентира с. Старое Славкино, расположенного за пределами участка, адрес ориентира р-н Малосердобинский	Малосердобинский	306 660	30,67	1 809 300
293	Пензенская область	58:17:130702:35	Пензенская обл., Малосердобинский р-н, примерно в 1,9 км по направлению на юго-восток от ориентира с. Старое Славкино, расположенного за пределами участка, адрес ориентира р-н Малосердобинский	Малосердобинский	307 531	30,75	1 814 500
294	Пензенская область	58:17:130702:48	Пензенская обл., Малосердобинский р-н, примерно в 1,35 км по направлению на юго-восток от ориентира с. Старое Славкино, расположенного за пределами участка, адрес ориентира р-н Малосердобинский	Малосердобинский	378 988	37,90	2 236 100
295	Пензенская область	58:17:060105:18	Пензенская обл., Малосердобинский р-н, примерно в 3,6 км по направлению на восток от ориентира с. Старое Славкино, расположенного за пределами участка, адрес ориентира р-н Малосердобинский	Малосердобинский	520 262	52,03	3 069 600
296	Пензенская область	58:17:130702:63	Пензенская обл., Малосердобинский р-н, примерно в 2 км по направлению на юго-восток от ориентира с. Старое Славкино, расположенного за пределами участка, адрес ориентира р-н Малосердобинский	Малосердобинский	635 400	63,54	3 749 000
297	Пензенская область	58:17:130702:49	Пензенская обл., Малосердобинский р-н примерно в 2,2 км по направлению на юго-восток от ориентира с. Старое Славкино, расположенного за пределами участка, адрес ориентира р-н Малосердобинский	Малосердобинский	682 948	68,29	4 029 500
298	Пензенская область	58:17:130702:45	Пензенская обл., Малосердобинский р-н; примерно в 2,1 км по направлению на юг от ориентира с. Старое Славкино, расположенного за пределами участка, адрес ориентира р-н Малосердобинский	Малосердобинский	980 687	98,07	5 786 200
299	Пензенская область	58:17:130701:8	Пензенская обл., Малосердобинский р-н, примерно в 3,6 км по направлению на юго-запад от ориентира с. Новое Славкино, расположенного за пределами участка, адрес ориентира р-н Малосердобинский	Малосердобинский	2 110 907	211,09	11 084 600
300	Пензенская область	58:17:130702:37	Пензенская обл., Малосердобинский р-н, примерно в 2,6 км по направлению на юго-восток от ориентира с. Старое Славкино, расположенного за пределами участка, адрес ориентира р-н Малосердобинский	Малосердобинский	1 796 946	179,69	9 436 000
301	Пензенская область	58:17:130701:17	Пензенская обл., Малосердобинский р-н, примерно в 3 км по направлению на северо-запад от ориентира с. Новое Славкино, расположенного за пределами участка, адрес ориентира р-н Малосердобинский	Малосердобинский	3 154 900	315,49	16 566 800
302	Пензенская область	58:17:060104:10	Пензенская обл., Малосердобинский р-н, примерно в 4,5 км по направлению на северо-восток от ориентира с. Старое Славкино, расположенного за пределами участка, адрес ориентира р-н Малосердобинский	Малосердобинский	945 676	94,57	5 579 600
303	Пензенская область	58:17:130401:65	Пензенская обл., Малосердобинский р-н, примерно в 2,5 км по направлению на запад от ориентира с. Старое Славкино, расположенного за пределами участка, адрес ориентира: р-н Малосердобинский	Малосердобинский	1 153 566	115,36	6 057 500
304	Пензенская область	58:17:130702:38	Пензенская обл., Малосердобинский р-н, примерно в 2,6 км по направлению на северо-восток от ориентира с. Старое Славкино, расположенного за пределами участка, адрес ориентира Малосердобинский район	Малосердобинский	1 180 546	118,05	6 199 200
305	Пензенская область	58:17:130202:37	Пензенская обл., Малосердобинский р-н, примерно в 3,7 км по направлению на северо-запад от ориентира	Малосердобинский	1 610 350	161,04	8 456 200

			с. Старое Славкино, расположенного за пределами участка, адрес ориентира р-н Малосердобинский				
306	Пензенская область	58:17:130701:15	Пензенская обл., Малосердобинский р-н. примерно в 1,35 км по направлению на запад от ориентира с. Новое Славкино, расположенного за пределами участка, адрес ориентира: Малосердобинский район	Малосердобинский	2 779 177	277,92	14 593 800
307	Пензенская область	58:17:130701:31	Пензенская обл., Малосердобинский р-н, примерно в 3,7 км по направлению на юго-запад от ориентира с. Новое Славкино, расположенного за пределами участка, адрес ориентира р-н Малосердобинский	Малосердобинский	1 807 143	180,71	9 489 500
308	Пензенская область	58:17:130201:28	Пензенская обл., Малосердобинский р-н. примерно в 4,35км по направлению на северо-восток от ориентира с. Старое Славкино, расположенного за пределами участка, адрес ориентира: р-н Малосердобинский	Малосердобинский	2 643 076	264,31	13 879 100
309	Пензенская область	58:13:0440801:29	Пензенская обл., Пензенский р-н, Примерно в 2300 м от ориентира здание по направлению на восток, адрес ориентира: Пензенская область, Пензенский район, с.Новопавловка, ул.Даманская, д.9	Пензенский	281 260	28,13	1 792 200
310	Пензенская область	58:16:0840101:34	Пензенская обл., Лунинский р-н, Участок находится примерно в 700 м. по направлению на северо-запад от ориентира здание, расположенного за пределами участка, адрес ориентира: с. София ул. Заречная, д. 25	Лунинский	249 000	24,90	1 586 700
311	Пензенская область	58:16:0830701:187	Пензенская обл., Лунинский р, примерно в 8350 м. по направлению на запад от ориентира строение, расположенного за пределами участка, адрес ориентира: с. Казачья Пелетьма, ул.Школьная, д.13	Лунинский	252 785	25,28	1 610 800
312	Пензенская область	58:16:0840601:41	Пензенская обл., Лунинский р-, Участок находится примерно в 2000 м. по направлению на восток от ориентира здание, расположенного за пределами участка, адрес ориентира: с. Лесной Вясс, ул. Набережная, д.64	Лунинский	406 000	40,60	2 395 500
313	Пензенская область	58:16:0830701:192	Пензенская обл., Лунинский р, примерно в 4390 м. по направлению на запад от ориентира строение, расположенного за пределами участка, адрес ориентира:с. Казачья Пелетьма, ул.Школьная, д.13	Лунинский	489 446	48,94	2 887 800
314	Пензенская область	58:16:0811001:10	Пензенская обл., Лунинский р, примерно в 3200 м. по направлению на юго-восток от ориентира, расположенного за пределами участка, адрес ориентира: с. Танеевка, ул.Украина, д.42	Лунинский	2 835 489	283,55	14 889 500
315	Пензенская область	58:16:0830402:249	Пензенская обл., Лунинский, примерно в 3130 м. по направлению на запад от ориентира, расположенного за пределами участка, адрес ориентира: с. Лесной Вясс	Лунинский	1 517 576	151,76	7 969 000
316	Пензенская область	58:16:0830701:194	Пензенская обл., Лунинский, примерно в 1300 м. по направлению на северо-запад от ориентира строение, расположенного за пределами участка, адрес ориентира: с. Казачья Пелетьма, ул.Школьная, д.13	Лунинский	4 072 292	407,23	21 384 100
317	Пензенская область	58:16:0840101:33	Пензенская обл., Лунинский р-н, примерно в 8950 м. по направлению на северо-запад от ориентира строение, расположенного за пределами участка, адрес ориентира:с. Большой Вясс, ул.Базарная, д.36	Лунинский	7 701 615	770,16	40 442 200
318	Пензенская область	58:16:0830401:125	Пензенская обл., Лунинский, примерно в 9700 м. по направлению на запад от ориентира, расположенного	Лунинский	6 360 085	636,01	33 397 600

			за пределами участка, адрес ориентира: с. Лесной Вьясс				
319	Пензенская область	58:16:0830701:193	Пензенская обл., Лунинский, примерно в 5550 м. по направлению на северо-запад от ориентира строение, расположенного за пределами участка, адрес ориентира: с. Казачья Пелетьма, ул. Школьная, д.13	Лунинский	12 636 880	1 263,69	59 647 500
320	Пензенская область	58:16:0830701:191	Пензенская обл., Лунинский р, примерно в 9830 м. по направлению на запад от ориентира строение, расположенного за пределами участка, адрес ориентира: с. Казачья Пелетьма, ул. Школьная, д. 13	Лунинский	369 003	36,90	2 177 200
321	Пензенская область	58:16:0830701:188	Пензенская обл., Лунинский р, примерно в 6580 м. по направлению на запад от ориентира строение, расположенного за пределами участка, адрес ориентира: с. Казачья Пелетьма, ул.Школьная, д.13	Лунинский	374 958	37,50	2 212 300
322	Пензенская область	58:16:0811001:9	Пензенская обл., Лунинский р-н, примерно в 1700 м. по направлению на юго-восток от ориентира, расположенного за пределами участка, адрес ориентира: с. Танеевка, ул.Украина, д.42	Лунинский	489 559	48,96	2 888 500
323	Пензенская область	58:16:0830701:186	Пензенская обл., Лунинский р, примерно в 4750 м. по направлению на запад от ориентира строение, расположенного за пределами участка, адрес ориентира: с. Казачья Пелетьма, ул.Школьная, д.13	Лунинский	612 301	61,23	3 612 700
324	Пензенская область	58:16:0830601:86	Пензенская обл., Лунинский р-н, примерно в 122290 м. по направлению на запад от ориентира, расположенного за пределами участка, адрес ориентира: с. Лесной Вьясс	Лунинский	989 890	98,99	5 840 500
325	Пензенская область	58:16:0830401:121	Пензенская обл., Лунинский, примерно в 8580 м. по направлению на запад от ориентира, расположенного за пределами участка, адрес ориентира: с. Лесной Вьясс	Лунинский	1 148 394	114,84	6 030 400
326	Пензенская область	58:16:0811001:4	Пензенская обл., Лунинский р-, примерно в 1303050 м. по направлению на юго-восток от ориентира строение, расположенного за пределами участка, адрес ориентира: с. Танеевка, ул.Украина, д.42	Лунинский	1 303 050	130,31	6 842 500
327	Пензенская область	58:16:0810101:57	Пензенская обл., Лунинский р, примерно в 2700 м. по направлению на юг от ориентира строение, расположенного за пределами участка, адрес ориентира: с.Танеевка, ул.Украина, д.42	Лунинский	1 989 796	198,98	10 448 700
328	Пензенская область	58:16:0830701:195	Пензенская обл., Лунинский, примерно в 1710 м. по направлению на запад от ориентира строение, расположенного за пределами участка, адрес ориентира: с. Казачья Пелетьма, ул.Школьная, д.13	Лунинский	1 079 054	107,91	5 666 300
329	Пензенская область	58:16:0830402:250	Пензенская обл., Лунинский, примерно в 4140 м. по направлению на запад от ориентира, расположенного за пределами участка, адрес ориентира: с. Лесной Вьясс	Лунинский	3 005 025	300,50	15 779 800
330	Пензенская область	58:13:0000000:112	Пензенская обл., Пензенский р-н, Участок находится примерно в 1000 м от ориентира по направлению на юг. Почтовый адрес ориентира: обл.Пензенская, р-н Пензенский, с. Новопавловка, ул. Даманская, дом 9	Пензенский	27 844 740	2 784,47	131 430 400
331	Пензенская область	58:16:0830402:248	Пензенская обл., Лунинский, примерно в 1544673 м. по направлению на запад от ориентира, расположенного за пределами участка, адрес ориентира: с. Лесной Вьясс	Лунинский	1 544 673	154,47	8 111 300
332	Пензенская область	58:16:0810101:53	Пензенская обл., Лунинский р, примерно в 2050 м. по направлению на юго-запад от ориентира строение,	Лунинский	1 554 107	155,41	8 160 800

			расположенного за пределами участка, адрес ориентира: с. Танеевка, ул.Украина, д.42				
333	Пензенская область	58:16:0810101:55	Пензенская обл., Лунинский р, примерно в 2100 м. по направлению на северо-запад от ориентира строение, расположенного за пределами участка, адрес ориентира: с. Танеевка, ул.Украина, д.42	Лунинский	2 042 221	204,22	10 724 000
334	Пензенская область	58:16:0810101:56	Пензенская обл., Лунинский р, примерно в 2450 м. по направлению на юго-запад от ориентира строение, расположенного за пределами участка, адрес ориентира: с.Танеевка, ул.Украина, д.42	Лунинский	2 451 660	245,17	12 874 000
335	Пензенская область	58:16:0810101:54	Пензенская обл., Лунинский р, примерно в 3000 м. по направлению на северо-запад от ориентира строение, расположенного за пределами участка, адрес ориентира: с.Танеевка, ул.Украина, д.42	Лунинский	4 017 118	401,71	21 094 400
336	Пензенская область	58:10:0650702:74	Пензенская обл., Каменский р-н, примерно в 4,6 км. по направлению на юго-восток от ориентира: с. Соболевка, ул. Школьная, д. 11	Каменский	125 214	12,52	797 900
337	Пензенская область	58:10:0690201:11	Пензенская обл., Каменский р-н, примерно в 4,5 км. по направлению на юго-запад от ориентира: с. Соболевка, ул. Школьная, д. 11	Каменский	261 115	26,11	1 663 900
338	Пензенская область	58:10:0690303:79	Пензенская обл., Каменский р-н, примерно 4080 м. по направлению на юго-восток от ориентира: с. Завиваловка, ул. Совхозная, д. 14	Каменский	276 000	27,60	1 758 700
339	Пензенская область	58:16:0830402:256	Пензенская обл., Лунинский р, примерно в 5330 м. по направлению на запад от ориентира, расположенного за пределами участка, адрес ориентира: с. Лесной Вьясс	Лунинский	250 972	25,10	1 599 200
340	Пензенская область	58:16:0830401:124	Пензенская обл., Лунинский р, примерно в 9670 м. по направлению на запад от ориентира, расположенного за пределами участка, адрес ориентира: с. Лесной Вьясс	Лунинский	264 059	26,41	1 682 600
341	Пензенская область	58:10:0690201:14	Пензенская обл., Каменский р-н, примерно 4,2 км. по направлению на юго-восток от ориентира: с. Соболевка, ул. Школьная, д. 11	Каменский	520 735	52,07	3 072 400
342	Пензенская область	58:10:0690303:74	Пензенская обл., Каменский р-н, примерно 4100 м. по направлению на юго-восток от ориентира: с. Завиваловка, ул. Совхозная, д. 14	Каменский	630 000	63,00	3 717 100
343	Пензенская область	58:10:0690303:73	Пензенская обл., Каменский р-н, примерно 4850 м. по направлению на юго-восток от ориентира: с. Завиваловка, ул. Совхозная, д. 14	Каменский	636 000	63,60	3 752 500
344	Пензенская область	58:16:0830402:255	Пензенская обл., Лунинский р, примерно в 7780 м. по направлению на запад от ориентира, расположенного за пределами участка, адрес ориентира: с. Лесной Вьясс	Лунинский	555 000	55,50	3 274 600
345	Пензенская область	58:10:0660302:31	Пензенская обл., Каменский р-н; примерно в 7190 м. по направлению на юго-восток от ориентира: с. Завиваловка, ул. Совхозная, д. 14	Каменский	970 000	97,00	5 723 100
346	Пензенская область	58:16:0830402:252	Пензенская обл., Лунинский, примерно в 7050 м. по направлению на запад от ориентира, расположенного за пределами участка, адрес ориентира: с. Лесной Вьясс	Лунинский	1 142 734	114,27	6 000 600
347	Пензенская область	58:10:0690303:78	Пензенская обл., Каменский р-н, примерно 4330 м. по направлению на юго-восток от ориентира: с. Завиваловка, ул. Совхозная, д. 14	Каменский	1 456 000	145,60	7 645 600

348	Пензенская область	58:10:0690204:11	Пензенская обл., Каменский р-н, примерно 5550 м. по направлению на восток от ориентира: с. Завиваловка, ул. Совхозная, д. 14	Каменский	1 708 000	170,80	8 968 900
349	Пензенская область	58:10:0690201:8	Пензенская обл., Каменский р-н, примерно 3 км. по направлению на юго-запад от ориентира: с. Соболевка, ул. Школьная, д. 11	Каменский	4 301 487	430,15	22 587 700
350	Пензенская область	58:27:0000000:228	Пензенская обл., Тамалинский р-н, Малосергиевский сельсовет, вблизи с.Варварино	Тамалинский	26 432 000	2 643,20	124 762 100
351	Пензенская область	58:16:0830402:253	Пензенская обл., Лунинский, примерно в 7440 м. по направлению на запад от ориентира, расположенного за пределами участка, адрес ориентира: с. Лесной Вьясс	Лунинский	1 540 615	154,06	8 090 000
352	Пензенская область	58:10:0000000:134	Пензенская обл., Каменский р-н, спк"КАЗАНСКИЙ", в 4 км. по направлению на юго-запад от ориентира: с. Казанская Арчада, ул. Зеленая д. 11	Каменский	5 049 000	504,90	26 512 900
353	Пензенская область	58:16:0830401:126	Пензенская обл., Лунинский, примерно в 8430 м. по направлению на запад от ориентира, расположенного за пределами участка, адрес ориентира: с. Лесной Вьясс	Лунинский	3 411 340	341,13	17 913 400
354	Пензенская область	58:16:0830401:122	Пензенская обл., Лунинский р, примерно в 8330 м. по направлению на запад от ориентира, расположенного за пределами участка, адрес ориентира: с. Лесной Вьясс	Лунинский	952 118	95,21	5 617 600
355	Пензенская область	58:10:0690201:10	Пензенская обл., Каменский р-н, примерно 2,1 км. по направлению на юго-запад от ориентира: с. Соболевка, ул. Школьная, д. 11	Каменский	1 614 958	161,50	8 480 400
356	Пензенская область	58:10:0690201:9	Пензенская обл., Каменский р-н, примерно 2,2 км. по направлению на юго-запад от ориентира: с. Соболевка, ул. Школьная, д. 11	Каменский	2 256 429	225,64	11 848 800
357	Пензенская область	58:10:0690303:75	Пензенская обл., Каменский р-н, примерно 3100 м. по направлению на юго-восток от ориентира: с. Завиваловка, ул. Совхозная, д. 14	Каменский	2 605 000	260,50	13 679 200
358	Пензенская область	58:16:0830402:247	Пензенская обл., Лунинский, примерно в 780 м. по направлению на запад от ориентира, расположенного за пределами участка, адрес ориентира: с. Лесной Вьясс	Лунинский	2 199 336	219,93	11 549 000
359	Пензенская область	58:10:0690303:77	Пензенская обл., Каменский р-н, примерно 6570 м. по направлению на юго-восток от ориентира: с. Завиваловка, ул. Совхозная, д. 14	Каменский	2 833 000	283,30	14 876 400
360	Пензенская область	58:10:0650702:73	Пензенская обл., Каменский р-н, примерно в 3,5 км. по направлению на юго-восток от ориентира: с. Соболевка, ул. Школьная, д. 11	Каменский	4 268 402	426,84	22 413 900
361	Пензенская область	58:10:0690303:72	Пензенская обл., Каменский р-н, примерно 5470 м. по направлению на юго-восток от ориентира: с. Завиваловка, ул. Совхозная, д. 14	Каменский	1 485 000	148,50	7 797 900
362	Пензенская область	58:10:0690201:12	Пензенская обл., Каменский р-н, примерно 4 км. по направлению на юго-восток от ориентира: с. Соболевка, ул. Школьная, д. 11	Каменский	2 320 408	232,04	12 184 800
363	Пензенская область	58:10:0690201:13	Пензенская обл., Каменский р-н, примерно 5,1 км. по направлению на юго-восток от ориентира: с. Соболевка, ул. Школьная, д. 11	Каменский	2 683 252	268,33	14 090 100
364	Пензенская область	58:27:0100301:85	Пензенская обл., Тамалинский р-н, Малосергиевский сельсовет, вблизи с.Калиновка	Тамалинский	3 759 000	375,90	19 739 000
365	Пензенская область	58:16:0830601:87	Пензенская обл., Лунинский р-н, примерно в 14410 м. по направлению на запад от ориентира,	Лунинский	900 100	90,01	5 310 700

			расположенного за пределами участка, адрес ориентира: с. Лесной Вьясс				
366	Пензенская область	58:16:0830402:251	Пензенская обл., Лунинский р, примерно в 5930м. по направлению на запад от ориентира, расположенного за пределами участка, адрес ориентира: с. Лесной Вьясс	Лунинский	916 533	91,65	5 407 700
367	Пензенская область	58:16:0830402:254	Пензенская обл., Лунинский р, примерно в 7140 м. по направлению на запад от ориентира, расположенного за пределами участка, адрес ориентира: с. Лесной Вьясс	Лунинский	924 933	92,49	5 457 200
368	Пензенская область	58:16:0830401:123	Пензенская обл., Лунинский р-н, примерно в 8270 м. по направлению на запад от ориентира, расположенного за пределами участка, адрес ориентира: с. Лесной Вьясс	Лунинский	933 617	93,36	5 508 500
369	Пензенская область	58:10:0690303:76	Пензенская обл., Каменский р-н, примерно 4880 м. по направлению на юго-восток от ориентира: с. Завиваловка, ул. Совхозная, д. 14	Каменский	3 123 000	312,30	16 399 300
370	Пензенская область	58:27:0000000:229	Пензенская обл., Тамалинский р-н, Малосергиевский сельсовет, вблизи с.Зубрилово	Тамалинский	19 412 000	1 941,20	91 626 900
371	Пензенская область	58:20:0090102:42	Пензенская обл., Неверкинский р-н, примерно в 4100 м по направлению на юго-восток от центра с.План	Неверкинский	165 000	16,50	1 051 400
372	Пензенская область	58:20:0070202:23	Пензенская обл., Неверкинский р-н, примерно в 400 м по направлению на восток от центра с.Камышлейка	Неверкинский	420 000	42,00	2 478 100
373	Пензенская область	58:20:0070204:57	Пензенская обл., Неверкинский р-н, примерно в 1300 м по направлению на северо-запад от центра с.План	Неверкинский	568 000	56,80	3 351 300
374	Пензенская область	58:20:0070204:60	Пензенская обл., Неверкинский р-н, примерно в 1400 м по направлению на северо-запад от центра с.План	Неверкинский	568 000	56,80	3 351 300
375	Пензенская область	58:20:0070205:12	Пензенская обл., Неверкинский р-н, примерно в 1100 м по направлению на северо-запад от центра с.План	Неверкинский	690 629	69,06	4 074 800
376	Пензенская область	58:20:0090102:36	Пензенская обл., Неверкинский р-н, примерно в 3500 м по направлению на юго-запад от центра с.Неверкино	Неверкинский	1 320 000	132,00	6 931 500
377	Пензенская область	58:20:0070202:26	Пензенская обл., Неверкинский р-н, примерно в 1500 м по направлению на юг от центра с.Сулеймановки	Неверкинский	935 338	93,53	5 518 600
378	Пензенская область	58:20:0090102:41	Пензенская обл., Неверкинский р-н, примерно в 3500 м по направлению на юго-восток от центра с.План	Неверкинский	1 869 550	186,96	9 817 200
379	Пензенская область	58:12:7301001:38	Пензенская обл., Колышлейский р-н. Участок находится примерно в 2550 м по направлению на юго-запад от ориентира жилой дом, расположенного за пределами участка, адрес ориентира: с. Колтовское, ул. Боевая, д.27	Колышлейский	925 509	92,55	5 460 600
380	Пензенская область	58:20:0070204:54	Пензенская обл., Неверкинский р-н, примерно в 700 м по направлению на запад от центра с.План	Неверкинский	2 433 371	243,34	12 777 900
381	Пензенская область	58:20:000000:0052	Пензенская обл., Неверкинский р-н, СПК "Память Ильича"	Неверкинский	12 496 000	1 249,60	58 982 600
382	Пензенская область	58:20:0090102:40	Пензенская обл., Неверкинский р-н, примерно в 2800 м по направлению на юго-восток от центра с.План	Неверкинский	1 705 450	170,55	8 955 500
383	Пензенская область	58:20:000000:0050	Пензенская обл., Неверкинский р-н, СПК "Сулеймановский"	Неверкинский	9 418 000	941,80	49 455 100
384	Пензенская область	58:12:7301001:39	Пензенская обл., Колышлейский р-н. Участок находится примерно в 2800 м по направлению на юг от ориентира жилой дом, расположенного за пределами участка, адрес ориентира: с.Колтовское, ул. Боевая, д.27	Колышлейский	922 082	92,21	5 440 400
385	Пензенская область	58:12:7003001:195	Пензенская обл., Колышлейский р-н, Участок находится примерно в 4370 м по направлению на	Колышлейский	1 032 409	103,24	5 421 300

			северо-восток от ориентира жилой дом, расположенного за пределами участка, адрес ориентира: с.Колтовское, ул. Боевая, д.27				
386	Пензенская область	58:20:0070202:27	Пензенская обл., Неверкинский р-н, примерно в 900 м по направлению на восток от центра с.Камышлейки	Неверкинский	1 404 662	140,47	7 376 100
387	Пензенская область	58:25:0010101:31	Пензенская обл., Сердобский р-н, пос.Майский, в 400 м по направлению на юго-запад	Сердобский	42 870	4,29	308 600
388	Пензенская область	58:25:0050101:114	Пензенская обл., Сердобский р-н, с.Кирово, ул.Набережная, д.10, в 2680 м по направлению на юго-запад	Сердобский	110 000	11,00	700 900
389	Пензенская область	58:25:0100601:176	Пензенская обл., Сердобский р-н, д.Орловка, ул.Широкая, д.69А, 140 м по направлению на восток	Сердобский	130 643	13,06	832 500
390	Пензенская область	58:25:0010201:3	Пензенская обл., Сердобский р-н, пос.Майский, в 2000 м по направлению на юго-запад	Сердобский	150 029	15,00	956 000
391	Пензенская область	58:25:0050101:112	Пензенская обл., Сердобский р-н, с.Кирово, ул. Набережная, д.10, в 2640 м по направлению на юго-запад	Сердобский	174 462	17,45	1 111 700
392	Пензенская область	58:25:0050101:110	Пензенская обл., Сердобский р-н, с.Кирово, ул.Набережная, д.10, в 2600 м по направлению на юго-запад	Сердобский	185 420	18,54	1 181 500
393	Пензенская область	58:20:0050101:49	Пензенская обл., Неверкинский р-н, примерно в 5200 м по направлению на юго-запад от центра с.Демино	Неверкинский	208 777	20,88	1 330 400
394	Пензенская область	58:25:0010201:6	Пензенская обл., Сердобский р-н, пос.Майский, в 700 м по направлению на юго-восток	Сердобский	215 357	21,54	1 372 300
395	Пензенская область	58:25:060101:98	Пензенская обл., Сердобский р-н, с. Кирово, ул. Новая, д.45, в 3430 м. по направлению на северо-восток от ориентира дом	Сердобский	220 000	22,00	1 401 900
396	Пензенская область	58:25:060101:96	Пензенская обл., Сердобский р-н, с. Кирово, ул. Молодежная, д.9А, в 1595 м. по направлению на юго-восток от ориентира дом	Сердобский	220 000	22,00	1 401 900
397	Пензенская область	58:25:0050101:32	Пензенская обл., Сердобский р-н, с.Кирово, ул.Набережная, д.10, в 6250 м по направлению на юго-запад	Сердобский	232 924	23,29	1 484 200
398	Пензенская область	58:25:0020101:5	Пензенская обл., Сердобский р-н, пос.Школьный, в 2500 м по направлению на север	Сердобский	303 428	30,34	1 790 300
399	Пензенская область	58:25:0010201:5	Пензенская обл., Сердобский р-н, пос.Майский, в 500 м по направлению на юг	Сердобский	308 794	30,88	1 821 900
400	Пензенская область	58:12:7002001:248	Пензенская обл., Колышлейский р-н, Участок находится примерно в 2000 м по направлению на запад от ориентира здание, расположенного за пределами участка, адрес ориентира: с.Телегино, пер.Школьный, д.5	Колышлейский	320 000	32,00	1 888 000
401	Пензенская область	58:20:0050101:48	Пензенская обл., Неверкинский р-н, примерно в 5100 м по направлению на юго-запад от центра с.Демино	Неверкинский	463 223	46,32	2 733 100
402	Пензенская область	58:25:0010201:4	Пензенская обл., Сердобский р-н, пос.Майский, в 1000 м по направлению на юго-запад	Сердобский	506 000	50,60	2 985 500
403	Пензенская область	58:20:050201:70	Пензенская обл., Неверкинский р-н, Участок находится примерно в 4100 м по направлению на юг от ориентира от центр села , расположенного за пределами участка, адрес ориентира: с. Демино	Неверкинский	492 136	49,21	2 903 700
404	Пензенская область	58:25:0050101:18	Пензенская обл., Сердобский р-н, с.Кирово, ул. Набережная, д.10, в 7800 м по направлению на запад	Сердобский	538 227	53,82	3 175 600
405	Пензенская область	58:20:0090102:35	Пензенская обл., Неверкинский р-н, в 4100 м по направлению на юго-запад от центра с.Неверкино	Неверкинский	660 000	66,00	3 894 100

406	Пензенская область	58:25:0050101:7	Пензенская обл., Сердобский р-н, с.Кирово, ул.Набережная, д.10, в 6200 м по направлению на юго-запад	Сердобский	700 223	70,02	4 131 400
407	Пензенская область	58:20:0100501:77	Пензенская обл., Неверкинский р-н, примерно в 1800 м по направлению на северо-восток от центра с.Березовка	Неверкинский	690 000	69,00	4 071 100
408	Пензенская область	58:20:050201:68	Пензенская обл., Неверкинский р-н. Участок находится примерно в 4600 м по направлению на юг от ориентира от центр села, расположенного за пределами участка, адрес ориентира: с. Демино	Неверкинский	890 958	89,10	5 256 800
409	Пензенская область	58:20:050201:67	Пензенская обл., Неверкинский р-н, Участок находится примерно в 4500 м по направлению на юг от ориентира от центр села, расположенного за пределами участка, адрес ориентира: с. Демино	Неверкинский	1 325 508	132,55	6 960 400
410	Пензенская область	58:25:0050101:109	Пензенская обл., Сердобский р-н, с.Кирово, ул.Набережная, д.10, в 2750 м по направлению на юго-запад	Сердобский	1 468 420	146,84	7 710 900
411	Пензенская область	58:20:050101:43	Пензенская обл., Неверкинский р-н, Участок находится примерно в 7500 м по направлению на юго-запад от ориентира от центр села, расположенного за пределами участка, адрес ориентира: с. Демино	Неверкинский	1 637 060	163,71	8 596 400
412	Пензенская область	58:17:130401:66	Пензенская обл., Малосердобинский р-н, примерно в 2,7 км по направлению на северо-запад от ориентира с. Старое Славкино, расположенного за пределами участка, адрес ориентира р-н Малосердобинский	Малосердобинский	2 719 528	271,95	14 280 600
413	Пензенская область	58:17:130701:18	Пензенская обл., Малосердобинский р-н, примерно в 4,1 км по направлению на юго-запад от ориентира с. Старое Славкино, расположенного за пределами участка, адрес ориентира р-н Малосердобинский	Малосердобинский	926 301	92,63	5 465 300
414	Пензенская область	58:17:130701:10	Пензенская обл., Малосердобинский р-н, примерно в 1,8 км по направлению на северо- запад от ориентира с. Новое Славкино, расположенного за пределами участка, адрес ориентира р-н Малосердобинский	Малосердобинский	1 129 179	112,92	5 929 500
415	Пензенская область	58:17:130701:25	Пензенская обл., Малосердобинский р-н. примерно в 3,7 км по направлению на юго-восток от ориентира с. Новое Славкино, расположенного за пределами участка, адрес ориентира р-н Малосердобинский	Малосердобинский	1 806 095	180,61	9 484 000
416	Пензенская область	58:17:130201:26	Пензенская обл., Малосердобинский р-н, примерно в 5 км по направлению на северо-запад от ориентира с. Старое Славкино, расположенного за пределами участка, адрес ориентира: Малосердобинский район	Малосердобинский	2 309 234	230,92	12 126 100
417	Пензенская область	58:17:130701:23	Пензенская обл., Малосердобинский р-н, примерно в 4,3 км по направлению на юго-восток от ориентира с. Новое Славкино, расположенного за пределами участка, адрес ориентира р-н Малосердобинский	Малосердобинский	6 006	0,60	43 200
418	Пензенская область	58:17:130701:26	Пензенская обл., Малосердобинский р-н, примерно в 4,8 км по направлению на юго-восток от ориентира с. Новое Славкино, расположенного за пределами участка, адрес ориентира р-н Малосердобинский	Малосердобинский	8 483	0,85	61 100
419	Пензенская область	58:17:130702:23	Пензенская обл., Малосердобинский р-н, примерно в 2,4км по направлению на северо-восток от ориентира с. Новое Славкино, расположенного за пределами участка, адрес ориентира р-н Малосердобинский	Малосердобинский	11 969	1,20	86 200

420	Пензенская область	58:17:130702:33	Пензенская обл., Малосердобинский р-н, примерно в 2,6 км по направлению на северо-запад от ориентира с. Новое Славкино, расположенного за пределами участка, адрес ориентира р-н Малосердобинский	Малосердобинский	21 147	2,11	152 200
421	Пензенская область	58:17:060301:41	Пензенская обл., Малосердобинский р-н, примерно в 1 км по направлению на восток от ориентира с. Ключи, расположенного за пределами участка, адрес ориентира р-н Малосердобинский	Малосердобинский	21 767	2,18	156 700
422	Пензенская область	58:17:130701:29	Пензенская обл., Малосердобинский р-н, примерно в 4,9 км по направлению на юго-восток от ориентира с. Новое Славкино, расположенного за пределами участка, адрес ориентира р-н Малосердобинский	Малосердобинский	21 911	2,19	157 700
423	Пензенская область	58:17:130702:27	Пензенская обл., Малосердобинский р-н, примерно в 1,4 км по направлению на северо-восток от ориентира с. Новое Славкино, расположенного за пределами участка, адрес ориентира р-н Малосердобинский	Малосердобинский	29 115	2,91	209 600
424	Пензенская область	58:17:060103:61	Пензенская обл., Малосердобинский р-н, примерно в 5 км по направлению на северо-запад от ориентира с. Ключи, расположенного за пределами участка, адрес ориентира р-н Малосердобинский	Малосердобинский	29 653	2,97	213 400
425	Пензенская область	58:17:060103:60	Пензенская обл., Малосердобинский р-н, примерно в 4,6 км по направлению на северо-запад от ориентира с. Ключи, расположенного за пределами участка, адрес ориентира р-н Малосердобинский	Малосердобинский	29 898	2,99	215 200
426	Пензенская область	58:17:130702:57	Пензенская обл., Малосердобинский р-н, примерно в 1,1 км по направлению на северо-запад от ориентира с. Новое Славкино, расположенного за пределами участка, адрес ориентира р-н Малосердобинский	Малосердобинский	32 827	3,28	236 300
427	Пензенская область	58:17:060103:59	Пензенская обл., Малосердобинский р-н, примерно в 4,4 км по направлению на северо-запад от ориентира с. Ключи, расположенного за пределами участка, адрес ориентира р-н Малосердобинский	Малосердобинский	32 852	3,29	236 500
428	Пензенская область	58:17:130201:27	Пензенская обл., Малосердобинский р-н, примерно в 3 км по направлению на юго-запад от ориентира с. Ключи, расположенного за пределами участка, адрес ориентира р-н Малосердобинский	Малосердобинский	34 877	3,49	251 100
429	Пензенская область	58:17:060301:45	Пензенская обл., Малосердобинский р-н, примерно в 0,9 км по направлению на юг от ориентира с. Ключи, расположенного за пределами участка, адрес ориентира р-н Малосердобинский	Малосердобинский	39 260	3,93	282 600
430	Пензенская область	58:17:060301:43	Пензенская обл., Малосердобинский р-н, примерно в 1,4 км по направлению на северо-запад от ориентира с. Ключи, расположенного за пределами участка, адрес ориентира р-н Малосердобинский	Малосердобинский	41 627	4,16	299 600
431	Пензенская область	58:17:060103:65	Пензенская обл., Малосердобинский р-н, примерно в 1,8 км по направлению на северо-запад от ориентира с. Ключи, расположенного за пределами участка, адрес ориентира р-н Малосердобинский	Малосердобинский	51 413	5,14	370 100
432	Пензенская область	58:17:130701:30	Пензенская обл., Малосердобинский р-н, примерно в 4,3 км по направлению на юго-восток от ориентира с. Новое Славкино, расположенного за пределами участка, адрес ориентира р-н Малосердобинский	Малосердобинский	51 916	5,19	373 700
433	Пензенская область	58:17:060104:14	Пензенская обл., Малосердобинский р-н, примерно в 2,35 км по направлению на юго-запад от ориентира с. Ключи, расположенного за пределами участка, адрес ориентира р-н Малосердобинский	Малосердобинский	53 010	5,30	381 600

434	Пензенская область	58:17:060301:39	Пензенская обл., Малосердобинский р-н, примерно в 0,7 км по направлению на восток от ориентира с. Ключи, расположенного за пределами участка, адрес ориентира р-н Малосердобинский	Малосердобинский	55 188	5,52	397 300
435	Пензенская область	58:17:060301:40	Пензенская обл., Малосердобинский р-н, примерно в 0,8 км по направлению на восток от ориентира с. Ключи, расположенного за пределами участка, адрес ориентира р-н Малосердобинский	Малосердобинский	55 589	5,56	400 100
436	Пензенская область	58:17:060103:64	Пензенская обл., Малосердобинский р-н, примерно в 0,8 км по направлению на северо-запад от ориентира с. Ключи, расположенного за пределами участка, адрес ориентира р-н Малосердобинский	Малосердобинский	59 408	5,94	427 600
437	Пензенская область	58:17:060401:25	Пензенская обл., Малосердобинский р-н, примерно в 3,3 км по направлению на северо-восток от ориентира с. Ключи, расположенного за пределами участка, адрес ориентира р-н Малосердобинский	Малосердобинский	80 311	8,03	578 100
438	Пензенская область	58:17:130701:28	Пензенская обл., Малосердобинский р-н, примерно в 4,4 км по направлению на юго-восток от ориентира с. Новое Славкино, расположенного за пределами участка, адрес ориентира р-н Малосердобинский	Малосердобинский	111 884	11,19	712 900
439	Пензенская область	58:17:060104:15	Пензенская обл., Малосердобинский р-н, примерно в 3,9 км по направлению на юго-запад от ориентира с. Ключи, расположенного за пределами участка, адрес ориентира р-н Малосердобинский	Малосердобинский	129 603	12,96	825 900
440	Пензенская область	58:17:060105:25	Пензенская обл., Малосердобинский р-н, примерно в 5,25 км по направлению на восток от ориентира с. Новое Славкино, расположенного за пределами участка, адрес ориентира р-н Малосердобинский	Малосердобинский	131 867	13,19	840 300
441	Пензенская область	58:17:060103:72	Пензенская обл., Малосердобинский р-н, примерно в 4,9 км по направлению на северо-запад от ориентира с. Ключи, расположенного за пределами участка, адрес ориентира р-н Малосердобинский	Малосердобинский	132 871	13,29	846 700
442	Пензенская область	58:17:060103:68	Пензенская обл., Малосердобинский р-н, примерно в 2,4 км по направлению на северо-запад от ориентира с. Ключи, расположенного за пределами участка, адрес ориентира р-н Малосердобинский	Малосердобинский	182 046	18,20	1 160 000
443	Пензенская область	58:17:060103:75	Пензенская обл., Малосердобинский р-н, примерно в 1,5 км по направлению на северо-запад от ориентира с. Ключи, расположенного за пределами участка, адрес ориентира р-н Малосердобинский	Малосердобинский	183 142	18,31	1 167 000
444	Пензенская область	58:17:130701:9	Пензенская обл., Малосердобинский р-н, примерно в 1,5 км по направлению на северо-запад от ориентира с. Новое Славкино, расположенного за пределами участка, адрес ориентира р-н Малосердобинский	Малосердобинский	188 958	18,90	1 204 100
445	Пензенская область	58:17:060103:62	Пензенская обл., Малосердобинский р-н, примерно в 2,5 км по направлению на северо-запад от ориентира с. Ключи, расположенного за пределами участка, адрес ориентира р-н Малосердобинский	Малосердобинский	210 129	21,01	1 339 000
446	Пензенская область	58:17:060104:11	Пензенская обл., Малосердобинский р-н, примерно в 2,3 км по направлению на юго-запад от ориентира с. Ключи, расположенного за пределами участка, адрес ориентира р-н Малосердобинский	Малосердобинский	232 196	23,22	1 479 600
447	Пензенская область	58:17:060104:20	Пензенская обл., Малосердобинский р-н, примерно в 1,3 км по направлению на юго-запад от ориентира с. Ключи, расположенного за пределами участка, адрес ориентира р-н Малосердобинский	Малосердобинский	277 020	27,70	1 765 200

448	Пензенская область	58:17:130701:12	Пензенская обл., Малосердобинский р-н, примерно в 3,1 км по направлению на запад от ориентира с. Новое Славкино, расположенного за пределами участка, адрес ориентира р-н Малосердобинский	Малосердобинский	301 876	30,19	1 781 100
449	Пензенская область	58:17:130701:24	Пензенская обл., Малосердобинский р-н, примерно в 4 км по направлению на юго-восток от ориентира с. Новое Славкино, расположенного за пределами участка, адрес ориентира р-н Малосердобинский	Малосердобинский	423 600	42,36	2 499 300
450	Пензенская область	58:17:060103:74	Пензенская обл., Малосердобинский р-н, примерно в 2,3 км по направлению на северо-запад от ориентира с. Ключи, расположенного за пределами участка, адрес ориентира р-н Малосердобинский	Малосердобинский	550 435	55,04	3 247 600
451	Пензенская область	58:17:130701:19	Пензенская обл., Малосердобинский р-н, примерно в 2,25км по направлению на юго-восток от ориентира с. Новое Славкино, расположенного за пределами участка, адрес ориентира: р-н Малосердобинский	Малосердобинский	838 507	83,85	4 947 300
452	Пензенская область	58:17:060301:67	Пензенская обл., Малосердобинский р-н, примерно в 3,3 км по направлению на юго-восток от ориентира с. Ключи, расположенного за пределами участка, адрес ориентира р-н Малосердобинский	Малосердобинский	2 253 551	225,36	11 833 700
453	Пензенская область	58:17:060105:26	Пензенская обл., Малосердобинский р-н, примерно в 5,45 км по направлению на восток от ориентира с. Новое Славкино, расположенного за пределами участка, адрес ориентира район Малосердобинский	Малосердобинский	2 364 678	236,47	12 417 200
454	Пензенская область	58:17:060105:23	Пензенская обл., Малосердобинский р-н, примерно в 5,1 км по направлению на северо-восток от ориентира с. Новое Славкино, расположенного за пределами участка, адрес ориентира Малосердобинский район	Малосердобинский	3 149 877	314,99	16 540 400
455	Пензенская область	58:17:130201:24	Пензенская обл., Малосердобинский р-н, примерно в 4 км по направлению на запад от ориентира с. Ключи, расположенного за пределами участка, адрес ориентира: Малосердобинский район.	Малосердобинский	2 697 361	269,74	14 164 200
456	Пензенская область	58:17:130702:47	Пензенская обл., Малосердобинский р-н, примерно в 2,6 км по направлению на северо-восток от ориентира с. Новое Славкино, расположенного за пределами участка, адрес ориентира: Малосердобинский район	Малосердобинский	2 605 214	260,52	13 680 300
457	Пензенская область	58:17:060301:55	Пензенская обл., Малосердобинский р-н, примерно в 2,8 км по направлению на восток от ориентира с. Ключи, расположенного за пределами участка, адрес ориентира р-н Малосердобинский	Малосердобинский	2 910 454	291,05	15 283 200
458	Пензенская область	58:17:060103:66	Пензенская обл., Малосердобинский р-н, примерно в 1,8 км по направлению на северо-запад от ориентира с. Ключи, расположенного за пределами участка, адрес ориентира р-н Малосердобинский	Малосердобинский	496 721	49,67	2 930 700
459	Пензенская область	58:17:060103:71	Пензенская обл., Малосердобинский р-н, примерно в 3 км по направлению на северо-запад от ориентира с. Ключи, расположенного за пределами участка, адрес ориентира р-н Малосердобинский	Малосердобинский	559 888	55,99	3 303 400
460	Пензенская область	58:17:130701:20	Пензенская обл., Малосердобинский р-н, примерно в 3,8 км по направлению на юго-восток от ориентира с. Новое Славкино, расположенного за пределами участка, адрес ориентира р-н Малосердобинский	Малосердобинский	694 156	69,42	4 095 600
461	Пензенская область	58:17:060103:76	Пензенская обл., Малосердобинский р-н, примерно в 2 км по направлению на северо-запад от ориентира с.	Малосердобинский	1 031 216	103,12	5 415 000

			Ключи, расположенного за пределами участка, адрес ориентира р-н Малосердобинский				
462	Пензенская область	58:17:130201:25	Пензенская обл., Малосердобинский р-н, примерно в 5 км по направлению на запад от ориентира с. Ключи, расположенного за пределами участка, адрес ориентира: Малосердобинский район.	Малосердобинский	1 298 132	129,81	6 816 700
463	Пензенская область	58:17:130702:46	Пензенская обл., Малосердобинский р-н, примерно в 3,7 км по направлению на восток от ориентира с. Новое Славкино, расположенного за пределами участка, адрес ориентира Малосердобинский район	Малосердобинский	2 813 073	281,31	14 771 800
464	Пензенская область	58:17:060103:73	Пензенская обл., Малосердобинский р-н, примерно в 3,4 км по направлению на север от ориентира с. Ключи, расположенного за пределами участка, адрес ориентира р-н Малосердобинский	Малосердобинский	4 968 567	496,86	26 090 600
465	Пензенская область	58:17:130702:22	Пензенская обл., Малосердобинский р-н, примерно в 4 км по направлению на северо-восток от ориентира с.Новое Славкино, расположенного за пределами участка, адрес ориентира р-н Малосердобинский	Малосердобинский	856 054	85,61	5 050 800
466	Пензенская область	58:17:060301:49	Пензенская обл., Малосердобинский р-н, примерно в 1,6 км по направлению на юго-восток от ориентира с. Ключи, расположенного за пределами участка, адрес ориентира р-н Малосердобинский	Малосердобинский	2 901 613	290,16	15 236 700
467	Пензенская область	58:17:130701:27	Пензенская обл., Малосердобинский р-н, примерно в 2,3 км по направлению на юг от ориентира с. Новое Славкино, расположенного за пределами участка, адрес ориентира р-н Малосердобинский	Малосердобинский	3 767 470	376,75	19 783 500
468	Пензенская область	58:17:060301:64	Пензенская обл., Малосердобинский р-н, примерно в 1,3 км по направлению на северо-запад от ориентира с. Петровка, расположенного за пределами участка, адрес ориентира р-н Малосердобинский	Малосердобинский	10 230	1,02	73 600
469	Пензенская область	58:17:060301:52	Пензенская обл., Малосердобинский р-н, примерно в 2,1 км по направлению на юго-восток от ориентира с. Большая Чернавка, расположенного за пределами участка, адрес ориентира р-н Малосердобинский	Малосердобинский	11 127	1,11	80 100
470	Пензенская область	58:17:060301:60	Пензенская обл., Малосердобинский р-н, примерно в 0,5 км по направлению на северо-запад от ориентира с. Петровка, расположенного за пределами участка, адрес ориентира р-н Малосердобинский	Малосердобинский	11 537	1,15	83 000
471	Пензенская область	58:17:060301:53	Пензенская обл., Малосердобинский р-н, примерно в 1,5 км по направлению на северо-запад от ориентира с. Большая Чернавка, расположенного за пределами участка, адрес ориентира р-н Малосердобинский	Малосердобинский	13 206	1,32	95 100
472	Пензенская область	58:17:060301:50	Пензенская обл., Малосердобинский р-н, примерно в 1,45 км по направлению на юго-восток от ориентира с. Большая Чернавка, расположенного за пределами участка, адрес ориентира р-н Малосердобинский	Малосердобинский	14 251	1,43	102 600
473	Пензенская область	58:17:060402:20	Пензенская обл., Малосердобинский р-н, примерно в 0,34 км по направлению на восток от ориентира с. Петровка, расположенного за пределами участка, адрес ориентира р-н Малосердобинский	Малосердобинский	16 585	1,66	119 400
474	Пензенская область	58:17:060402:32	Пензенская обл., Малосердобинский р-н. примерно в 1,25 км по направлению на юго-восток от ориентира д. Петровка, расположенного за пределами участка, адрес ориентира р-н Малосердобинский	Малосердобинский	17 764	1,78	127 900
475	Пензенская область	58:17:060301:47	Пензенская обл., Малосердобинский р-н, примерно в 2,8 км по направлению на северо-запад от ориентира	Малосердобинский	20 095	2,01	144 600

			с. Петровка, расположенного за пределами участка, адрес ориентира р-н Малосердобинский				
476	Пензенская область	58:17:060402:31	Пензенская обл., Малосердобинский р-н, примерно в 0,4 км по направлению на северо-восток от ориентира с. Петровка, расположенного за пределами участка, адрес ориентира р-н Малосердобинский	Малосердобинский	20 418	2,04	147 000
477	Пензенская область	58:17:060301:51	Пензенская обл., Малосердобинский р-н, примерно в 1,8 км по направлению на юго-восток от ориентира с. Большая Чернавка, расположенного за пределами участка, адрес ориентира р-н Малосердобинский	Малосердобинский	21 000	2,10	151 200
478	Пензенская область	58:17:060301:48	Пензенская обл., Малосердобинский р-н, примерно в 2,4 км по направлению на запад от ориентира с. Петровка, расположенного за пределами участка, адрес ориентира р-н Малосердобинский	Малосердобинский	26 515	2,65	190 900
479	Пензенская область	58:17:060402:28	Пензенская обл., Малосердобинский р-н, примерно в 2,9 км по направлению на юго-восток от ориентира с. Петровка, расположенного за пределами участка, адрес ориентира р-н Малосердобинский	Малосердобинский	34 586	3,46	249 000
480	Пензенская область	58:17:060301:46	Пензенская обл., Малосердобинский р-н, примерно в 1,4 км по направлению на юг от ориентира с. Большая Чернавка, расположенного за пределами участка, адрес ориентира р-н Малосердобинский	Малосердобинский	41 306	4,13	297 300
481	Пензенская область	58:17:060301:61	Пензенская обл., Малосердобинский р-н, примерно в 0,2 км по направлению на запад от ориентира с. Петровка, расположенного за пределами участка, адрес ориентира р-н Малосердобинский	Малосердобинский	43 894	4,39	316 000
482	Пензенская область	58:17:060402:23	Пензенская обл., Малосердобинский р-н, примерно в 0,5 км по направлению на восток от ориентира с. Петровка, расположенного за пределами участка, адрес ориентира р-н Малосердобинский	Малосердобинский	44 226	4,42	318 300
483	Пензенская область	58:17:060402:24	Пензенская обл., Малосердобинский р-н, примерно в 1 км по направлению на юго-восток от ориентира с. Петровка, расположенного за пределами участка, адрес ориентира р-н Малосердобинский	Малосердобинский	48 518	4,85	349 200
484	Пензенская область	58:17:060402:27	Пензенская обл., Малосердобинский р-н, примерно в 2,1 км по направлению на юго-восток от ориентира с. Петровка, расположенного за пределами участка, адрес ориентира р-н Малосердобинский	Малосердобинский	50 066	5,01	360 400
485	Пензенская область	58:17:060401:27	Пензенская обл., Малосердобинский р-н, примерно в 1,8 км по направлению на северо-запад от ориентира с. Большая Чернавка, расположенного за пределами участка, адрес ориентира р-н Малосердобинский	Малосердобинский	51 185	5,12	368 400
486	Пензенская область	58:17:060402:30	Пензенская обл., Малосердобинский р-н, примерно в 1,5 км по направлению на юго-восток от ориентира д. Петровка, расположенного за пределами участка, адрес ориентира р-н Малосердобинский	Малосердобинский	51 666	5,17	371 900
487	Пензенская область	58:17:060301:42	Пензенская обл., Малосердобинский р-н, примерно в 1,2 км по направлению на северо-запад от ориентира с. Большая Чернавка, расположенного за пределами участка, адрес ориентира р-н Малосердобинский	Малосердобинский	61 982	6,20	446 200
488	Пензенская область	58:17:060401:35	Пензенская обл., Малосердобинский р-н, примерно в 2 км по направлению на северо-восток от ориентира с. Большая Чернавка, расположенного за пределами участка, адрес ориентира р-н Малосердобинский	Малосердобинский	62 040	6,20	446 600
489	Пензенская область	58:17:060301:70	Пензенская обл., Малосердобинский р-н, примерно в 1,1 км по направлению на юго-восток от ориентира с.	Малосердобинский	72 488	7,25	521 800

			Петровка, расположенного за пределами участка, адрес ориентира р-н Малосердобинский				
490	Пензенская область	58:17:060402:18	Пензенская обл., Малосердобинский р-н, примерно в 1 км по направлению на восток от ориентира с. Петровка, расположенного за пределами участка, адрес ориентира р-н Малосердобинский	Малосердобинский	100 075	10,01	637 700
491	Пензенская область	58:17:060401:39	Пензенская обл., Малосердобинский р-н, примерно в 1 км по направлению на север от ориентира с. Большая Чернавка, расположенного за пределами участка, адрес ориентира р-н Малосердобинский	Малосердобинский	101 464	10,15	646 500
492	Пензенская область	58:17:060301:65	Пензенская обл., Малосердобинский р-н, примерно в 0,4 км по направлению на юго-запад от ориентира с. Петровка, расположенного за пределами участка, адрес ориентира р-н Малосердобинский	Малосердобинский	113 748	11,37	724 800
493	Пензенская область	58:17:060301:63	Пензенская обл., Малосердобинский р-н, примерно в 0,7 км по направлению на северо-запад от ориентира с. Петровка, расположенного за пределами участка, адрес ориентира р-н Малосердобинский	Малосердобинский	114 464	11,45	729 400
494	Пензенская область	58:17:060401:42	Пензенская обл., Малосердобинский р-н, примерно в 3,2 км по направлению на юго-восток от ориентира с. Большая Чернавка, расположенного за пределами участка, адрес ориентира р-н Малосердобинский	Малосердобинский	116 543	11,65	742 600
495	Пензенская область	58:17:060401:38	Пензенская обл., Малосердобинский р-н, примерно в 2,9 км по направлению на северо-восток от ориентира с. Большая Чернавка, расположенного за пределами участка, адрес ориентира р-н Малосердобинский	Малосердобинский	132 682	13,27	845 500
496	Пензенская область	58:17:060301:69	Пензенская обл., Малосердобинский р-н, примерно в 1,9 км по направлению на северо-запад от ориентира с. Петровка, расположенного за пределами участка, адрес ориентира р-н Малосердобинский	Малосердобинский	140 465	14,05	895 100
497	Пензенская область	58:17:060301:57	Пензенская обл., Малосердобинский р-н, примерно в 2,4 км по направлению на запад от ориентира с. Петровка, расположенного за пределами участка, адрес ориентира р-н Малосердобинский	Малосердобинский	163 403	16,34	1 041 200
498	Пензенская область	58:17:060301:62	Пензенская обл., Малосердобинский р-н, примерно в 1,4 км по направлению на северо-запад от ориентира с. Петровка, расположенного за пределами участка, адрес ориентира р-н Малосердобинский	Малосердобинский	165 457	16,55	1 054 300
499	Пензенская область	58:17:060301:58	Пензенская обл., Малосердобинский р-н, примерно в 2 км по направлению на северо-запад от ориентира с. Петровка, расположенного за пределами участка, адрес ориентира р-н Малосердобинский	Малосердобинский	173 880	17,39	1 108 000
500	Пензенская область	58:20:050201:69	Пензенская обл., Неверкинский р-н, Участок находится примерно в 5800 м по направлению на юг от ориентира от центр села, расположенного за пределами участка, адрес ориентира: с. Демино	Неверкинский	4 595 042	459,50	24 129 200
501	Пензенская область	58:20:000000:0058	Пензенская обл., Неверкинский р-н, СПК "Восход"	Неверкинский	11 265 000	1 126,50	53 172 100
502	Пензенская область	58:25:0010101:23	Пензенская обл., Сердобский р-н, пос.Майский, в 4000 м по направлению на юго-запад	Сердобский	1 747 876	174,79	9 178 300
503	Пензенская область	58:20:050101:41	Пензенская обл., Неверкинский р-н. Участок находится примерно в 5700 м по направлению на юго-запад от ориентира от центр села, расположенного за пределами участка, адрес ориентира: с. Демино	Неверкинский	993 593	99,36	5 862 300

504	Пензенская область	58:25:0100602:83	Пензенская обл., Сердобский р-н, с.Песчанка, 2300 м по направлению на северо-запад	Сердобский	1 120 409	112,04	5 883 400
505	Пензенская область	58:25:0050101:4	Пензенская обл., Сердобский р-н, с.Кирово, ул.Набережная, д.10, в 7300 м по направлению на юго-запад	Сердобский	1 161 195	116,12	6 097 600
506	Пензенская область	58:25:0050101:111	Пензенская обл., Сердобский р-н, с.Кирово, ул.Набережная, д.10, в 2830 м по направлению на юго-запад	Сердобский	1 263 845	126,38	6 636 600
507	Пензенская область	58:20:000000:0056	Пензенская обл., Неверкинский р-н, СПК "Березовский"	Неверкинский	14 600 000	1 460,00	68 913 700
508	Пензенская область	58:25:0050101:14	Пензенская обл., Сердобский р-н, с.Кирово, ул.Набережная, д.10, в 3800 м по направлению на юго-запад	Сердобский	1 790 615	179,06	9 402 700
509	Пензенская область	58:25:0050101:3	Пензенская обл., Сердобский р-н, с.Кирово, ул. Набережная, д.10, в 6800 м по направлению на запад	Сердобский	396 988	39,70	2 342 300
510	Пензенская область	58:25:0100602:82	Пензенская обл., Сердобский р-н, с.Песчанка, 2900 м по направлению на северо-восток	Сердобский	487 337	48,73	2 875 400
511	Пензенская область	58:25:0050101:113	Пензенская обл., Сердобский р-н, с.Кирово, ул.Набережная, д.10, в 2430 м по направлению на юго-запад	Сердобский	496 155	49,62	2 927 400
512	Пензенская область	58:25:0050101:108	Пензенская обл., Сердобский р-н, пос. Школьный, в 3000 м по направлению на север	Сердобский	1 535 318	153,53	8 062 200
513	Пензенская область	58:25:0100602:81	Пензенская обл., Сердобский р-н, с.Песчанка, 1200 м по направлению на северо-восток	Сердобский	1 652 851	165,29	8 679 300
514	Пензенская область	58:25:0020101:8	Пензенская обл., Сердобский р-н, пос.Школьный, в 1300 м по направлению на северо-восток	Сердобский	1 754 377	175,44	9 212 500
515	Пензенская область	58:20:0000000:95	Пензенская обл., Неверкинский р-н, с.Неверкино, установлено относительно ориентира, расположенного за пределами участка. Ориентир центр с.Неверкино. Участок находится примерно в 1500 м от ориентира по направлению на юг.	Неверкинский	2 553 694	255,37	13 409 800
516	Пензенская область	58:20:000000:0054	Пензенская обл., Неверкинский р-н, СПК "Елшанский"	Неверкинский	5 964 000	596,40	31 317 700
517	Пензенская область	58:25:100601:160	Пензенская обл., Сердобский р-н, с.Песчанка, 200 м по направлению на запад	Сердобский	852 601	85,26	5 030 500
518	Пензенская область	58:20:050101:40	Пензенская обл., Неверкинский р-н, Участок находится примерно в 4900 м по направлению на юго-запад от ориентира от центр села, расположенного за пределами участка, адрес ориентира: с. Демино	Неверкинский	1 152 705	115,27	6 053 000
519	Пензенская область	58:25:0050101:5	Пензенская обл., Сердобский р-н, с.Кирово, ул.Набережная, д.10, в 6600 м по направлению на запад	Сердобский	1 468 365	146,84	7 710 600
520	Пензенская область	58:20:0000000:94	Пензенская обл., Неверкинский р-н, с.Неверкино, установлено относительно ориентира, расположенного за пределами участка. Ориентир центр с.Неверкино. Участок находится примерно в 1800 м от ориентира по направлению на юго-запад.	Неверкинский	2 011 306	201,13	10 561 600
521	Пензенская область	58:25:0100602:36	Пензенская обл., Сердобский р-н, с.Песчанка, 200 м по направлению на северо-запад	Сердобский	5 238 293	523,83	27 507 000
522	Пензенская область	58:25:0010101:20	Пензенская обл., Сердобский р-н, пос.Майский, в 2500 м по направлению на запад	Сердобский	1 662 317	166,23	8 729 000
523	Пензенская область	58:20:050101:42	Пензенская обл., Неверкинский р-н, Участок находится примерно в 6300 м по направлению на юго-запад от ориентира от центр села,	Неверкинский	2 072 998	207,30	10 885 600

			расположенного за пределами участка, адрес ориентира: с. Демино				
524	Пензенская область	58:10:0650601:9	Пензенская обл., Каменский р-н, примерно в 4900 м по направлению на юг от ориентира: с.Залесное, ул. Лесная, д.61	Каменский	22 500	2,25	162 000
525	Пензенская область	58:12:7703004:8	Пензенская обл., Колышлейский р-н, Участок находится примерно в 1500 м по направлению на северо-восток от ориентира здание, расположенного за пределами участка, адрес ориентира: с.Пограничное, ул.Школьная, д.4А	Колышлейский	26 600	2,66	191 500
526	Пензенская область	58:12:7002001:250	Пензенская обл., Колышлейский р-н, Участок находится примерно в 1600 м по направлению на запад от ориентира здание, расположенного за пределами участка, адрес ориентира: с.Телегино, пер.Школьный, д.5	Колышлейский	26 640	2,66	191 800
527	Пензенская область	58:10:0770101:53	Пензенская обл., Каменский р-н, Участок находится примерно в 4460 м по направлению на юго-восток от ориентира школа, расположенного за пределами участка, адрес ориентира: с.Большие Верхи, ул.Центральная д.15	Каменский	67 000	6,70	482 300
528	Пензенская область	58:12:7002001:249	Пензенская обл., Колышлейский р-н, Участок находится примерно в 1500 м по направлению на запад от ориентира здание, расположенного за пределами участка, адрес ориентира: с.Телегино, пер. Школьный, д5	Колышлейский	80 000	8,00	575 900
529	Пензенская область	58:25:0100601:162	Пензенская обл., Сердобский р-н, д.Орловка, в 1900 м по направлению на юго-восток	Сердобский	91 587	9,16	659 300
530	Пензенская область	58:12:7201002:94	Пензенская обл., Колышлейский р-н. Участок находится примерно в 2500 м по направлению на юго- запад от ориентира здание, расположенного за пределами участка, адрес ориентира: с.Крутец, ул.Школьная,д.11	Колышлейский	90 000	9,00	647 800
531	Пензенская область	58:12:7201002:93	Пензенская обл., Колышлейский р-н. Участок находится примерно в 2600 м по направлению на юго- запад от ориентира здание, расположенного за пределами участка, адрес ориентира: с.Крутец, ул.Школьная,д.11	Колышлейский	90 000	9,00	647 800
532	Пензенская область	58:10:0650601:14	Пензенская обл., Каменский р-н, примерно в 5900 м по направлению на юг от ориентира: с.Залесное, ул.Лесная, д.61	Каменский	105 000	10,50	669 100
533	Пензенская область	58:10:0770101:56	Пензенская обл., Каменский р-н, Участок находится примерно в 5720 м по направлению на юго-восток от ориентира школа, расположенного за пределами участка, адрес ориентира: с. Большие Верхи, ул.Центральная д.15	Каменский	134 000	13,40	853 900
534	Пензенская область	58:25:0100601:163	Пензенская обл., Сердобский р-н, с.Песчанка, в 2300 м по направлению на юго-запад	Сердобский	176 783	17,68	1 126 500
535	Пензенская область	58:10:0430104:106	Пензенская обл., Каменский р-н, Участок находится примерно в 690 м по направлению на северо-запад от ориентира школа, расположенного за пределами участка, адрес ориентира: с. Большие Верхи, ул.Центральная,д15	Каменский	168 000	16,80	1 070 500
536	Пензенская область	58:10:0650601:11	Пензенская обл., Каменский р-н, примерно в 2000 м. по направлению на юг от ориентира:с.Залесное, ул. Лесная, д.61	Каменский	210 000	21,00	1 338 200

537	Пензенская область	58:10:0650601:19	Пензенская обл., Каменский р-н, примерно в 2200 м по направлению на юг от ориентира: с.Залесное, ул. Лесная, д.61	Каменский	210 000	21,00	1 338 200
538	Пензенская область	58:12:7002001:251	Пензенская обл., Колышлейский р-н, Участок находится примерно в 1700 м по направлению на запад от ориентира здание, расположенного за пределами участка, адрес ориентира: с.Телегино, пер.Школьный, д.5	Колышлейский	240 000	24,00	1 529 300
539	Пензенская область	58:12:7002001:252	Пензенская обл., Колышлейский р-н, Участок находится примерно в 1800 м по направлению на запад от ориентира здание, расположенного за пределами участка, адрес ориентира: с.Телегино, пер.Школьный, д.5	Колышлейский	240 000	24,00	1 529 300
540	Пензенская область	58:25:0100601:175	Пензенская обл., Сердобский р-н, д.Орловка, ул.Широкая, д.69А, 780 м по направлению на юго-запад	Сердобский	270 510	27,05	1 723 700
541	Пензенская область	58:10:0650601:8	Пензенская обл., Каменский р-н, примерно в 4300м по направлению на юг от ориентира: с.Залесное, ул.Лесная,д.61	Каменский	240 000	24,00	1 529 300
542	Пензенская область	58:25:0100601:178	Пензенская обл., Сердобский р-н, д.Орловка, ул.Широкая, д.69А, 775 м по направлению на северо-запад	Сердобский	314 597	31,46	1 856 200
543	Пензенская область	58:12:7703004:7	Пензенская обл., Колышлейский р-н, Участок находится примерно в 1600 м по направлению на северо-восток от ориентира здание, расположенного за пределами участка, адрес ориентира: с.Пограничное, ул.Школьная, д.4А	Колышлейский	280 000	28,00	1 784 200
544	Пензенская область	58:10:0650601:17	Пензенская обл., Каменский р-н, примерно в 5650 м по направлению на юг от ориентира: с.Залесное, ул.Лесная д.61	Каменский	315 000	31,50	1 858 500
545	Пензенская область	58:12:7002001:253	Пензенская обл., Колышлейский р-н, Участок находится примерно в 1900 м по направлению на запад от ориентира здание, расположенного за пределами участка, адрес ориентира: с.Телегино, пер. Школьный, д5	Колышлейский	320 000	32,00	1 888 000
546	Пензенская область	58:10:0770101:54	Пензенская обл., Каменский р-н, Участок находится примерно в 4810 м по направлению на юго-восток от ориентира школа, расположенного за пределами участка, адрес ориентира: с.Большие Верхи, ул.Центральная д.15	Каменский	335 000	33,50	1 976 500
547	Пензенская область	58:12:7703004:6	Пензенская обл., Колышлейский р-н, Участок находится примерно в 2150 м по направлению на северо-восток от ориентира здание, расположенного за пределами участка, адрес ориентира: с.Пограничное, ул.Школьная, д.4А	Колышлейский	346 600	34,66	2 045 000
548	Пензенская область	58:25:0800101:22	Пензенская обл., Сердобский р-н, с.Песчанка, в 3000 м по направлению на юго-запад	Сердобский	370 532	37,05	2 186 200
549	Пензенская область	58:10:0650601:13	Пензенская обл., Каменский р-н, примерно в 5600 м по направлению на юг от ориентира: с.Залесное, ул. Лесная д.61	Каменский	420 000	42,00	2 478 100
550	Пензенская область	58:25:0100601:171	Пензенская обл., Сердобский р-н, д.Орловка, ул.Широкая, д.69А, 2200 м по направлению на юг	Сердобский	536 332	53,63	3 164 400
551	Пензенская область	58:13:0450301:92	Пензенская обл., Пензенский р-н, Участок находится примерно в 500 м восток от ориентира здание расположенного за пределами участка. Адрес ориентира: с. Волхонщино, ул.Центральная, д.64	Пензенский	460 000	46,00	2 714 100

552	Пензенская область	58:10:0770101:55	Пензенская обл., Каменский р-н, Участок находится примерно в 5350 м по направлению на юго-восток от ориентира школа, расположенного за пределами участка, адрес ориентира: с. Большие Верхи, ул.Центральная д.15	Каменский	536 000	53,60	3 162 500
553	Пензенская область	58:25:0100601:174	Пензенская обл., Сердобский р-н, д.Орловка, ул.Широкая, д.69А, 1020 м по направлению на юго-запад	Сердобский	628 203	62,82	3 706 500
554	Пензенская область	58:25:0100601:173	Пензенская обл., Сердобский р-н, д.Орловка, ул.Широкая, д.69А, 500 м по направлению на юго-восток	Сердобский	629 437	62,94	3 713 800
555	Пензенская область	58:10:0650601:15	Пензенская обл., Каменский р-н, примерно в 5800 м по направлению на юг от ориентира: с.Залесное, ул.Лесная д.61	Каменский	630 000	63,00	3 717 100
556	Пензенская область	58:25:0100601:179	Пензенская обл., Сердобский р-н, д.Орловка, ул.Широкая, д.69А, 1850 м по направлению на северо-запад	Сердобский	770 000	77,00	4 543 100
557	Пензенская область	58:10:0650601:16	Пензенская обл., Каменский р-н. Участок находится примерно в 5700 м по направлению на юг от ориентира строение, расположенного за пределами участка, адрес ориентира: с.Залесное, ул.Лесная, 69	Каменский	840 000	84,00	4 956 100
558	Пензенская область	58:10:0430104:105	Пензенская обл., Каменский р-н, Участок находится примерно в 1750 м по направлению на юго-запад от ориентира школа, расположенного за пределами участка, адрес ориентира: с. Большие Верхи, ул.Центральная д.15	Каменский	1 440 000	144,00	7 561 600
559	Пензенская область	58:10:0650601:12	Пензенская обл., Каменский р-н, примерно в 4350 м по направлению на юг от ориентира: с.Залесное, ул.Лесная д.61	Каменский	1 470 000	147,00	7 719 200
560	Пензенская область	58:13:0450201:224	Пензенская обл., Пензенский р-н, Участок находится примерно в 5300 м по направлению на юго-восток от ориентира жилой дом, расположенного за пределами участка, адрес ориентира: с. Кондоль, ул.Саратовская, дом 97	Пензенский	1 650 000	165,00	8 664 400
561	Пензенская область	58:13:0450202:144	Пензенская обл., Пензенский р-н, Участок находится примерно в 3650 м по направлению на юго-запад от ориентира жилой дом, расположенного за пределами участка, адрес ориентира: Волхонщинский с/с, с. Волхонщино, ул. Полевая, дом 76	Пензенский	2 070 000	207,00	10 869 800
562	Пензенская область	58:10:0650601:18	Пензенская обл., Каменский р-н, Участок находится примерно в 3000 м по направлению на юг от ориентира строение, расположенного за пределами участка, адрес ориентира: с.Залесное, ул.Лесная, 61	Каменский	2 520 000	252,00	13 232 800
563	Пензенская область	58:10:0650601:10	Пензенская обл., Каменский р-н, примерно в 4100 м по направлению на юг от ориентира: с.Залесное, ул.Лесная д.61	Каменский	2 625 000	262,50	13 784 200
564	Пензенская область	58:10:0000000:102	Пензенская обл., Каменский р-н, Участок находится примерно в 2,4 км по направлению на северо-восток от ориентира здание сельской администрации, расположенного за пределами участка, адрес ориентира: с.Блиновка, ул.Центральная, д.14	Каменский	2 760 000	276,00	14 493 100
565	Пензенская область	58:10:0000000:75	Пензенская обл., Каменский р-н. Участок находится примерно в 3 км по направлению на север от ориентира здание сельской администрации, расположенного за пределами участка, адрес ориентира: с.Блиновка, ул.Центральная, дом 14	Каменский	8 760 000	876,00	45 999 900

566	Пензенская область	58:10:0650601:20	Пензенская обл., Каменский р-н; примерно в 2300 м по направлению на юг от ориентира: с.Залесное, ул.Лесная д.61	Каменский	9 765 000	976,50	51 277 300
567	Пензенская область	58:25:0100601:177	Пензенская обл., Сердобский р-н, д.Орловка, ул.Широкая, д.69А, 140 м по направлению на север	Сердобский	436 592	43,66	2 576 000
568	Пензенская область	58:25:0100601:172	Пензенская обл., Сердобский р-н, д.Орловка, ул.Широкая, д.69А, 1300 м по направлению на юго-восток	Сердобский	765 954	76,60	4 519 200
569	Пензенская область	58:25:0100601:170	Пензенская обл., Сердобский р-н, д.Орловка, ул.Широкая, д.69А, 970 м о направлении на юг	Сердобский	1 045 732	104,57	5 491 300
570	Пензенская область	58:25:0100601:169	Пензенская обл., Сердобский р-н, д.Орловка, ул.Широкая, д.69А, 2910 м по направлению на юг	Сердобский	1 842 000	184,20	9 672 600
571	Пензенская область	58:12:0000000:65	Пензенская обл., Кольшлейский р-н, Установлено относительно ориентира, расположенного в границах участка. Ориентир с/с Пограничный, с.Пограничное. Участок находится примерно в 5000 м от ориентира по направлению на северо-восток	Кольшлейский	29 912 800	2 991,28	141 191 900
572	Пензенская область	58:12:7202001:134	Пензенская обл.; Кольшлейский р-н, Участок находится примерно в 3120 м по направлению на северо-восток от ориентира жилой дом, расположенного за пределами участка, адрес ориентира: с. Березовка, ул.Первомайская, д.9	Кольшлейский	41 431	4,14	298 200
573	Пензенская область	58:27:0080702:38	Пензенская область, Тамалинский район, с. Дуровка, ул. Школьная, д. 1А, примерно в 5400 м. по направлению на север от ориентира строение, расположенного за пределами участка	Тамалинский	60 825	6,08	437 800
574	Пензенская область	58:17:0130101:8	Пензенская обл., Малосердобинский р-н, Участок находится примерно в 2400 м по направлению на северо-восток от ориентира школа, расположенного за пределами участка, адрес ориентира: с. Новое Демкино, ул. Звездная, д.23	Малосердобинский	321 363	32,14	1 896 100
575	Пензенская область	58:17:0010101:17	Пензенская обл., Малосердобинский р-н. Участок находится примерно в 9800 м по направлению на запад от ориентира строение, расположенного за пределами участка, адрес ориентира: с. Дружаевка, ул. Набережная, 14 а.	Малосердобинский	471 196	47,12	2 780 100
576	Пензенская область	58:17:0010101:13	Пензенская обл., Малосердобинский р-н. Участок находится примерно в 10250 м по направлению на запад от ориентира строение, расположенного за пределами участка, адрес ориентира: с. Дружаевка, ул. Набережная, 14 а.	Малосердобинский	533 154	53,32	3 145 700
577	Пензенская область	58:17:0000000:226	Пензенская обл., Малосердобинский р-н, Участок находится примерно в 2900 м по направлению на север от ориентира строение, расположенного за пределами участка, адрес ориентира: с. Дружаевка, ул. Набережная, 14 а.	Малосердобинский	1 011 150	101,12	5 309 700
578	Пензенская область	58:12:7003005:45	Пензенская обл.; Кольшлейский р-н, Участок находится примерно в 6410 м по направлению на северо-запад от ориентира жилой дом, расположенного за пределами участка, адрес ориентира: с. Березовка, ул.Первомайская, д.9	Кольшлейский	1 149 291	114,93	6 035 100
579	Пензенская область	58:27:0080702:40	Пензенская область, Тамалинский район, с. Дуровка, ул. Школьная, д. 1А, примерно в 4400 м. по направлению на северо-восток от ориентира строение, расположенного за пределами участка	Тамалинский	2 163 787	216,38	11 362 300

580	Пензенская область	58:27:0000000:127	Пензенская область, Тамалинский район, с. Дуровка, примерно в 2500 м. по направлению на юго-восток от ориентира, расположенного за пределами участка	Тамалинский	6 656 000	665,60	34 951 500
581	Пензенская область	58:17:0010201:7	Пензенская обл., Малосердобинский р-н, Участок находится примерно в 9100 м по направлению на запад от ориентира школа, расположенного за пределами участка, адрес ориентира: с. Новое Демкино, ул. Звездная, 23	Малосердобинский	1 555 134	155,51	8 166 200
582	Пензенская область	58:12:7003005:47	Пензенская обл.; Кошшлейский-н. Участок находится примерно в 7990 м по направлению на северо-запад от ориентира жилой дом, расположенного за пределами участка, адрес ориентира: с. Березовка, ул.Первомайская, д.9	Кошшлейский	933 012	93,30	5 504 900
583	Пензенская область	58:12:7401001:32	Пензенская обл.; Кошшлейский-н, Участок находится примерно в 2430 м по направлению на северо-восток от ориентира жилой дом, расположенного за пределами участка, адрес ориентира: с. Березовка, ул.Первомайская, д.9	Кошшлейский	1 106 664	110,67	5 811 200
584	Пензенская область	58:27:0080502:37	Пензенская обл.; Тамалинский-н, Пензенская область, Тамалинский район, с. Никольское, ул. Центральная, д. 32, примерно в 2100 м. по направлению на юго-восток от ориентира строение, расположенного за пределами участка	Тамалинский	1 262 778	126,28	6 631 000
585	Пензенская область	58:17:0010301:17	Пензенская обл., Малосердобинский р-н, Участок находится примерно в 5000 м по направлению на север от ориентира строение, расположенного за пределами участка, адрес ориентира: с. Дружаевка, ул. Набережная, 14 а.	Малосердобинский	13 333 053	1 333,31	62 933 600
586	Пензенская область	58:17:0010101:15	Пензенская обл., Малосердобинский р-н, Участок находится примерно в 10200 м по направлению на запад от ориентира строение, расположенного за пределами участка, адрес ориентира: с. Дружаевка, ул. Набережная, 14 а.	Малосердобинский	428 591	42,86	2 528 700
587	Пензенская область	58:17:0010101:14	Пензенская обл., Малосердобинский р-н. Участок находится примерно в 10000 м по направлению на запад от ориентира строение, расположенного за пределами участка, адрес ориентира: с. Дружаевка, ул. Набережная, 14 а.	Малосердобинский	517 065	51,71	3 050 800
588	Пензенская область	58:17:0010101:16	Пензенская обл., Малосердобинский р-н. Участок находится примерно в 103000 м по направлению на запад от ориентира строение, расположенного за пределами участка, адрес ориентира: с. Дружаевка, ул. Набережная, 14 а.	Малосердобинский	884 322	88,43	5 217 600
589	Пензенская область	58:12:7202005:199	Пензенская обл.; Кошшлейский-н, Участок находится примерно в 1580 м по направлению на северо-восток от ориентира жилой дом, расположенного за пределами участка, адрес ориентира: с. Березовка, ул.Первомайская, д.9	Кошшлейский	1 018 274	101,83	5 347 100
590	Пензенская область	58:12:7401001:39	Пензенская обл.; Кошшлейский-н, Участок находится примерно в 710 м по направлению на северо-запад от ориентира жилой дом, расположенного за пределами участка, адрес ориентира: с. Березовка, ул.Первомайская, д.9	Кошшлейский	1 114 549	111,45	5 852 600
591	Пензенская область	58:17:0010501:9	Пензенская обл., Малосердобинский р-н, Участок находится примерно в 5500 м по направлению на запад от ориентира школа, расположенного за	Малосердобинский	3 007 423	300,74	15 792 400

			пределами участка, адрес ориентира: с. Новое Демкино, ул. Звездная, д.23				
592	Пензенская область	58:17:0000000:228	Пензенская обл., Малосердобинский р-н. Участок находится примерно в 3800 м по направлению на северо-запад от ориентира строение, расположенного за пределами участка, адрес ориентира: с. Дружаевка, ул. Набережная, 14 а.	Малосердобинский	9 512 646	951,26	49 952 100
593	Пензенская область	58:27:0080702:39	Пензенская обл.; Тамалинский р-н, Пензенская область, Тамалинский район, с. Дуровка, ул. Школьная, д. 1А, примерно в 4800 м. по направлению на север от ориентира строение, расположенного за пределами участка	Тамалинский	15 048 393	1 504,84	71 030 200
594	Пензенская область	58:17:060402:19	Пензенская обл., Малосердобинский р-н, примерно в 1,6 км по направлению на северо-запад от ориентира с. Петровка, расположенного за пределами участка, адрес ориентира р-н Малосердобинский	Малосердобинский	199 103	19,91	1 268 700
595	Пензенская область	58:17:060301:56	Пензенская обл., Малосердобинский р-н, примерно в 0,6 км по направлению на северо-запад от ориентира с. Петровка, расположенного за пределами участка, адрес ориентира р-н Малосердобинский	Малосердобинский	230 000	23,00	1 465 600
596	Пензенская область	58:17:060401:41	Пензенская обл., Малосердобинский р-н, примерно в 3 км по направлению на северо-запад от ориентира с. Петровка, расположенного за пределами участка, адрес ориентира р-н Малосердобинский	Малосердобинский	269 115	26,91	1 714 800
597	Пензенская область	58:17:060103:63	Пензенская обл., Малосердобинский р-н, примерно в 2,4 км по направлению на северо-запад от ориентира с. Ключи, расположенного за пределами участка, адрес ориентира р-н Малосердобинский	Малосердобинский	308 435	30,84	1 819 800
598	Пензенская область	58:17:060103:69	Пензенская обл., Малосердобинский р-н, примерно в 2,4 км по направлению на северо-запад от ориентира с. Ключи, расположенного за пределами участка, адрес ориентира р-н Малосердобинский	Малосердобинский	521 567	52,16	3 077 300
599	Пензенская область	58:17:060401:45	Пензенская обл., Малосердобинский р-н, примерно в 0,9 км по направлению на восток от ориентира с. Большая Чернавка, расположенного за пределами участка, адрес ориентира р-н Малосердобинский	Малосердобинский	548 452	54,85	3 235 900
600	Пензенская область	58:17:060104:21	Пензенская обл., Малосердобинский р-н, примерно в 2,2 км по направлению на юго-запад от ориентира с. Ключи, расположенного за пределами участка, адрес ориентира р-н Малосердобинский	Малосердобинский	1 666 626	166,66	8 751 700
601	Пензенская область	58:17:060301:54	Пензенская обл., Малосердобинский р-н, примерно в 2,6 км по направлению на юго-восток от ориентира с. Ключи, расположенного за пределами участка, адрес ориентира р-н Малосердобинский	Малосердобинский	1 774 296	177,43	9 317 100
602	Пензенская область	58:17:000000:92	Пензенская обл., Малосердобинский р-н, примерно в 2,2 км по направлению на север от ориентира Пензенская обл., Малосердобинский район, с. Чунаки, расположенного за пределами участка	Малосердобинский	8 272 000	827,20	43 437 300
603	Пензенская область	58:17:060301:68	Пензенская обл., Малосердобинский р-н; примерно в 1,5 км по направлению на северо-запад от ориентира с. Петровка, расположенного за пределами участка, адрес ориентира р-н Малосердобинский	Малосердобинский	974 450	97,45	5 749 400
604	Пензенская область	58:17:060103:70	Пензенская обл., Малосердобинский р-н, примерно в 5,5 км по направлению на северо-запад от ориентира с. Ключи, расположенного за пределами участка, адрес ориентира р-н Малосердобинский	Малосердобинский	1 190 592	119,06	6 252 000

605	Пензенская область	58:17:060301:44	Пензенская обл., Малосердобинский р-н, примерно в 1,5 км по направлению на северо-восток от ориентира с. Ключи, расположенного за пределами участка, адрес ориентира р-н Малосердобинский	Малосердобинский	1 420 560	142,06	7 459 500
606	Пензенская область	58:17:060401:46	Пензенская обл., Малосердобинский р-н, примерно в 1,8 км по направлению на северо-восток от ориентира с. Большая Чернавка, расположенного за пределами участка, адрес ориентира р-н Малосердобинский	Малосердобинский	673 134	67,31	3 971 600
607	Пензенская область	58:17:060401:44	Пензенская обл., Малосердобинский р-н, примерно в 0,8 км по направлению на северо-восток от ориентира с. Большая Чернавка, расположенного за пределами участка, адрес ориентира р-н Малосердобинский	Малосердобинский	680 211	68,02	4 013 300
608	Пензенская область	58:17:060104:19	Пензенская обл., Малосердобинский р-н, примерно в 1,4 км по направлению на юго-запад от ориентира с. Ключи, расположенного за пределами участка, адрес ориентира р-н Малосердобинский	Малосердобинский	1 402 262	140,23	7 363 500
609	Пензенская область	58:17:060401:47	Пензенская обл., Малосердобинский р-н, примерно в 2 км по направлению на восток от ориентира с. Большая Чернавка, расположенного за пределами участка, адрес ориентира р-н Малосердобинский	Малосердобинский	1 429 596	142,96	7 507 000
610	Пензенская область	58:17:060301:71	Пензенская обл., Малосердобинский р-н, примерно в 3,6 км по направлению на юго-запад от ориентира с. Петровка, расположенного за пределами участка, адрес ориентира р-н Малосердобинский	Малосердобинский	2 301 516	230,15	12 085 600
611	Пензенская область	58:17:060103:67	Пензенская обл., Малосердобинский р-н, примерно в 3,4 км по направлению на северо-запад от ориентира с. Ключи, расположенного за пределами участка, адрес ориентира р-н Малосердобинский	Малосердобинский	3 021 128	302,11	15 864 300
612	Пензенская область	58:17:060301:66	Пензенская обл., Малосердобинский р-н, примерно в 1,5 км по направлению на северо-запад от ориентира с. Петровка, расположенного за пределами участка, адрес ориентира р-н Малосердобинский	Малосердобинский	4 120 654	412,07	21 638 100
613	Пензенская область	58:17:060401:34	Пензенская обл., Малосердобинский р-н, примерно в 2 км по направлению на север от ориентира с. Большая Чернавка, расположенного за пределами участка, адрес ориентира р-н Малосердобинский	Малосердобинский	9 152	0,92	65 900
614	Пензенская область	58:17:060401:33	Пензенская обл., Малосердобинский р-н, примерно в 2,95 км по направлению на северо-восток от ориентира с. Большая Чернавка, расположенного за пределами участка, адрес ориентира р-н Малосердобинский	Малосердобинский	9 237	0,92	66 500
615	Пензенская область	58:17:060302:11	Пензенская обл., Малосердобинский р-н, примерно в 1,9 км по направлению на северо-запад от ориентира с. Александровка, расположенного за пределами участка, адрес ориентира р-н Малосердобинский	Малосердобинский	9 670	0,97	69 600
616	Пензенская область	58:17:060401:32	Пензенская обл., Малосердобинский р-н, примерно в 1,35 км по направлению на северо-запад от ориентира с. Большая Чернавка, расположенного за пределами участка, адрес ориентира р-н Малосердобинский	Малосердобинский	14 090	1,41	101 400
617	Пензенская область	58:17:060401:43	Пензенская обл., Малосердобинский р-н, примерно в 1,7 км по направлению на северо-восток от ориентира с. Большая Чернавка, расположенного за пределами участка, адрес ориентира р-н Малосердобинский	Малосердобинский	19 300	1,93	138 900

618	Пензенская область	58:17:060302:9	Пензенская обл., Малосердобинский р-н, примерно в 2,95 км по направлению на северо-запад от ориентира с. Александровка, расположенного за пределами участка, адрес ориентира р-н Малосердобинский	Малосердобинский	22 774	2,28	163 900
619	Пензенская область	58:17:060302:10	Пензенская обл., Малосердобинский р-н, примерно в 2,1 км по направлению на северо-запад от ориентира с. Александровка, расположенного за пределами участка, адрес ориентира р-н Малосердобинский	Малосердобинский	24 615	2,46	177 200
620	Пензенская область	58:17:060401:31	Пензенская обл., Малосердобинский р-н, примерно в 0,95 км по направлению на север от ориентира с. Большая Чернавка, расположенного за пределами участка, адрес ориентира р-н Малосердобинский	Малосердобинский	25 365	2,54	182 600
621	Пензенская область	58:17:060401:36	Пензенская обл., Малосердобинский р-н, примерно в 2,3 км по направлению на северо-восток от ориентира с. Большая Чернавка, расположенного за пределами участка, адрес ориентира р-н Малосердобинский	Малосердобинский	28 368	2,84	204 200
622	Пензенская область	58:17:060401:28	Пензенская обл., Малосердобинский р-н, примерно в 1 км по направлению на северо-запад от ориентира с. Большая Чернавка, расположенного за пределами участка, адрес ориентира р-н Малосердобинский	Малосердобинский	29 231	2,92	210 400
623	Пензенская область	58:17:060402:25	Пензенская обл., Малосердобинский р-н, примерно в 0,2 км по направлению на север от ориентира с. Александровка, расположенного за пределами участка, адрес ориентира р-н Малосердобинский	Малосердобинский	32 281	3,23	232 400
624	Пензенская область	58:17:060402:29	Пензенская обл., Малосердобинский р-н, участок находится примерно в 0,95 км по направлению на юго-восток от ориентира д. Александровка, расположенного за пределами участка, адрес ориентира р-н Малосердобинский	Малосердобинский	34 568	3,46	248 800
625	Пензенская область	58:25:050102:128	Пензенская обл., Сердобский р-н, с. Кирово, ул. Набережная, д.36, 1230 м по направлению на юг	Сердобский	36 600	3,66	263 500
626	Пензенская область	58:17:060402:21	Пензенская обл., Малосердобинский р-н, участок находится примерно в 1,4 км по направлению на восток от ориентира с.Александровка, расположенного за пределами участка, адрес ориентира р-н Малосердобинский	Малосердобинский	37 859	3,79	272 500
627	Пензенская область	58:17:060302:8	Пензенская обл., Малосердобинский р-н, участок находится примерно в 0,4 км по направлению на запад от ориентира с. Александровка, расположенного за пределами участка, адрес ориентира р-н Малосердобинский	Малосердобинский	40 282	4,03	290 000
628	Пензенская область	58:17:060402:26	Пензенская обл., Малосердобинский р-н, примерно в 0,35 км по направлению на восток от ориентира с. Александровка, расположенного за пределами участка, адрес ориентира р-н Малосердобинский	Малосердобинский	40 639	4,06	292 500
629	Пензенская область	58:17:060401:37	Пензенская обл., Малосердобинский р-н, примерно в 2,7 км по направлению на северо-восток от ориентира с. Большая Чернавка, расположенного за пределами участка, адрес ориентира р-н Малосердобинский	Малосердобинский	41 055	4,11	295 500
630	Пензенская область	58:25:060303:92	Пензенская обл., Сердобский р-н, с. Петровка, в 1400 м по направлению на юго-восток	Сердобский	44 502	4,45	320 300
631	Пензенская область	58:17:060402:22	Пензенская обл., Малосердобинский р-н, участок находится примерно в 0,9 км по направлению на юго-	Малосердобинский	45 327	4,53	326 300

			восток от ориентира д. Александровка, расположенного за пределами участка, адрес ориентира р-н Малосердобинский				
632	Пензенская область	58:17:060401:26	Пензенская обл., Малосердобинский р-н, примерно в 1,1 км по направлению на северо-запад от ориентира с. Большая Чернавка, расположенного за пределами участка, адрес ориентира р-н Малосердобинский	Малосердобинский	55 144	5,51	396 900
633	Пензенская область	58:25:050101:126	Пензенская обл., Сердобский р-н, с. Кирово, ул. Набережная, д.36, 1930 м по направлению на юго-запад	Сердобский	69 156	6,92	497 800
634	Пензенская область	58:25:050101:129	Пензенская обл., Сердобский р-н, с. Кирово, ул. Набережная, д.36, 2320 м по направлению на юго-запад	Сердобский	73 300	7,33	527 600
635	Пензенская область	58:17:060401:29	Пензенская обл., Малосердобинский р-н, примерно в 1,5 км по направлению на северо-запад от ориентира с. Большая Чернавка, расположенного за пределами участка, адрес ориентира р-н Малосердобинский	Малосердобинский	99 944	9,99	719 400
636	Пензенская область	58:25:050101:128	Пензенская обл., Сердобский р-н, с. Кирово, ул. Набережная, д.36, 2200 м по направлению на юго-запад	Сердобский	110 000	11,00	700 900
637	Пензенская область	58:25:050101:127	Пензенская обл., Сердобский р-н, с. Кирово, ул. Набережная, д.36, 2010 м по направлению на юго-запад	Сердобский	110 000	11,00	700 900
638	Пензенская область	58:17:060401:30	Пензенская обл., Малосердобинский р-н, примерно в 2 км по направлению на северо-запад от ориентира с. Большая Чернавка, расположенного за пределами участка, адрес ориентира р-н Малосердобинский	Малосердобинский	112 000	11,20	713 700
639	Пензенская область	58:17:060301:72	Пензенская обл., Малосердобинский р-н, примерно в 2 км по направлению на запад от ориентира с. Александровка, расположенного за пределами участка, адрес ориентира р-н Малосердобинский	Малосердобинский	132 748	13,27	845 900
640	Пензенская область	58:17:060401:49	Пензенская обл., Малосердобинский р-н, примерно в 1,3 км по направлению на юго-восток от ориентира с. Большая Чернавка, расположенного за пределами участка, адрес ориентира р-н Малосердобинский	Малосердобинский	172 500	17,25	1 099 200
641	Пензенская область	58:25:050102:124	Пензенская обл., Сердобский р-н, с. Кирово, ул. Набережная, д.36, 720 м по направлению на юг	Сердобский	379 937	37,99	2 241 700
642	Пензенская область	58:25:050102:125	Пензенская обл., Сердобский р-н, с. Кирово, ул. Набережная, д.36, 860 м по направлению на юг	Сердобский	402 543	40,25	2 375 100
643	Пензенская область	58:25:060303:96	Пензенская обл., Сердобский р-н, с. Петровка, в 10 м по направлению на юг	Сердобский	454 095	45,41	2 679 200
644	Пензенская область	58:25:050102:123	Пензенская обл., Сердобский р-н, с. Кирово, ул. Набережная, д.36, 310 м по направлению на запад	Сердобский	657 095	65,71	3 877 000
645	Пензенская область	58:25:060101:20	Пензенская обл., Сердобский р-н, с. Кирово, в 3980 м по направлению на юго-восток	Сердобский	770 000	77,00	4 543 100
646	Пензенская область	58:25:060303:98	Пензенская обл., Сердобский р-н, с. Петровка, в 500 м по направлению на юг	Сердобский	859 268	85,93	5 069 800
647	Пензенская область	58:25:060101:9	Пензенская обл., Сердобский р-н, с. Кирово, 5340 м по направлению на северо-восток	Сердобский	914 238	91,42	5 394 100
648	Пензенская область	58:17:060401:48	Пензенская обл., Малосердобинский р-н, примерно в 1,9 км по направлению на юго-восток от ориентира с. Большая Чернавка, расположенного за пределами участка, адрес ориентира р-н Малосердобинский	Малосердобинский	920 000	92,00	5 428 100
649	Пензенская область	58:17:060301:38	Пензенская обл., Малосердобинский р-н, примерно в 1,1 км по направлению на запад от ориентира с.	Малосердобинский	1 380 000	138,00	7 246 600

			Большая Чернавка, расположенного за пределами участка, адрес ориентира р-н Малосердобинский				
650	Пензенская область	58:25:050101:125	Пензенская обл., Сердобский р-н, с. Кирowo, ул. Набережная, д.36, 3790 м по направлению на запад	Сердобский	1 714 122	171,41	9 001 100
651	Пензенская область	58:25:060101:8	Пензенская обл., Сердобский р-н, с. Кирowo, в 5840 м по направлению на северо-восток	Сердобский	1 760 000	176,00	9 242 000
652	Пензенская область	58:25:050102:122	Пензенская обл., Сердобский р-н, с. Кирowo, ул. Набережная, д.36, 1080 м по направлению на запад	Сердобский	791 967	79,20	4 672 700
653	Пензенская область	58:25:050102:121	Пензенская обл., Сердобский р-н, с. Кирowo, ул. Набережная, д.36, 1800 м по направлению на запад	Сердобский	1 164 273	116,43	6 113 700
654	Пензенская область	58:25:060101:7	Пензенская обл., Сердобский р-н, с. Кирowo, 5630 м по направлению на северо-восток	Сердобский	1 216 154	121,62	6 386 200
655	Пензенская область	58:25:060303:95	Пензенская обл., Сердобский р-н, с. Петровка, в 2 м по направлению на юг	Сердобский	415 460	41,55	2 451 300
656	Пензенская область	58:25:060101:72	Пензенская обл., Сердобский р-н, с. Кирowo, в 4800 м по направлению на юго-восток	Сердобский	433 846	43,38	2 559 800
657	Пензенская область	58:25:050102:126	Пензенская обл., Сердобский р-н, с. Кирowo, ул. Набережная, д.36, 1310 м по направлению на юг	Сердобский	500 063	50,01	2 950 400
658	Пензенская область	58:25:060303:94	Пензенская обл., Сердобский р-н, с. Петровка, в 2100 м по направлению на юго-восток	Сердобский	566 110	56,61	3 340 100
659	Пензенская область	58:25:060101:19	Пензенская обл., Сердобский р-н, с. Кирowo, в 4530 м по направлению на юго-восток	Сердобский	648 083	64,81	3 823 800
660	Пензенская область	58:25:050102:127	Пензенская обл., Сердобский р-н, с. Кирowo, ул. Набережная, д.36, 1800 м по направлению на юг	Сердобский	779 979	78,00	4 602 000
661	Пензенская область	58:25:060303:93	Пензенская обл., Сердобский р-н, с. Петровка, в 900 м по направлению на юго-восток	Сердобский	1 395 417	139,54	7 327 500
662	Пензенская область	58:25:000000:0095	Пензенская обл., Сердобский р-н, с. Кирowo, в 1000 м по направлению на запад	Сердобский	3 300 000	330,00	17 328 700
663	Пензенская область	58:25:060101:13	Пензенская обл., Сердобский р-н, с. Кирowo, в 3210 м по направлению на юго-восток	Сердобский	1 001 917	100,19	5 261 200
664	Пензенская область	58:25:050401:90	Пензенская обл., Сердобский р-н, с. Мещерское, в 4700 м по направлению на северо-запад	Сердобский	28 244	2,82	203 300
665	Пензенская область	58:25:050401:87	Пензенская обл., Сердобский р-н, с. Мещерское, в 5650 м по направлению на северо-запад	Сердобский	36 912	3,69	265 700
666	Пензенская область	58:25:060303:104	Пензенская обл., Сердобский р-н, с. Петровка, в 3300 м по направлению на юго-запад	Сердобский	165 000	16,50	1 051 400
667	Пензенская область	58:25:060303:105	Пензенская обл., Сердобский р-н, с. Петровка, в 3500 м по направлению на юго-запад	Сердобский	165 000	16,50	1 051 400
668	Пензенская область	58:25:050401:92	Пензенская обл., Сердобский р-н, с. Мещерское, в 4400 м по направлению на запад	Сердобский	187 586	18,76	1 195 300
669	Пензенская область	58:25:060303:103	Пензенская обл., Сердобский р-н, с. Петровка, в 3100 м по направлению на юго-запад	Сердобский	220 000	22,00	1 401 900
670	Пензенская область	58:25:060303:101	Пензенская обл., Сердобский р-н, с. Петровка, в 2500 м по направлению на юго-восток	Сердобский	273 619	27,36	1 743 500
671	Пензенская область	58:25:050401:113	Пензенская обл., Сердобский р-н, спк "Мещерский", ул.Школьная, д. 6, 4000 м по направлению на северо-запад от ориентира здание	Сердобский	330 000	33,00	1 947 000
672	Пензенская область	58:25:060303:88	Пензенская обл., Сердобский р-н, с. Петровка, в 4000 м по направлению на юго-восток	Сердобский	1 031 237	103,12	5 415 200
673	Пензенская область	58:25:060303:90	Пензенская обл., Сердобский р-н, с. Петровка, в 2000 м по направлению на юго-восток	Сердобский	1 719 379	171,94	9 028 700
674	Пензенская область	58:25:050201:111	Пензенская обл., Сердобский р-н, с. Новое, в 1500 м по направлению на юго-запад	Сердобский	2 266 366	226,64	11 901 000
675	Пензенская область	58:13:440903:63	Пензенская обл., Пензенский р-н, участок находится примерно в 5000 м. по направлению на юго-запад от	Пензенский	3 192 000	319,20	16 761 600

			ориентира здание, расположенного за пределами участка, адрес ориентира: с. Волхон-Умет, ул. Дорожная, дом 12а				
676	Пензенская область	58:15:000000:122	Пензенская обл., Лопатинский р-н, участок находится примерно в 1.8 км по направлению на восток от ориентира с. Лопатино, расположенного за пределами участка, адрес ориентира: с/с Лопатинский	Лопатинский	5 568 000	556,80	29 238 300
677	Пензенская область	58:25:060302:0022	Пензенская обл., Сердобский р-н, спк "Мещерский", примерно в 800 м по направлению на с-в от ориентира с. Петровка, расположенного за пределами участка,	Сердобский	12 210 000	1 221,00	57 632 600
678	Пензенская область	58:15:510102:115	Пензенская обл., Лопатинский р-н, участок находится примерно в 4700 м по направлению на юг от ориентира строение, расположенного за пределами участка, адрес ориентира: с. Лопатино, ул. Пионерская, 18	Лопатинский	1 043 816	104,38	5 481 200
679	Пензенская область	58:25:050401:96	Пензенская обл., Сердобский р-н, с. Мещерское, в 2300 м по направлению на запад	Сердобский	1 373 561	137,36	7 212 700
680	Пензенская область	58:17:0000000:231	Пензенская обл., Малосердобинский р-н, Участок находится примерно в 2000 м по направлению на юг от ориентира строение, расположенного за пределами участка, адрес ориентира: с. Липовка, ул. Школьная, 1а	Малосердобинский	3 457 988	345,80	18 158 300
681	Пензенская область	58:17:0010201:8	Пензенская обл., Малосердобинский р-н. Участок находится примерно в 8800 м по направлению на север от ориентира строение, расположенного за пределами участка, адрес ориентира: с. Дружаевка, ул. Набережная, 14 а.	Малосердобинский	7 822 387	782,24	41 076 400
682	Пензенская область	58:17:0130201:29	Пензенская обл., Малосердобинский р-н, Участок находится примерно в 3000 м по направлению на северо-восток от ориентира школа, расположенного за пределами участка, адрес ориентира: с. Новое Демкино, ул. Звездная, д.23	Малосердобинский	2 559 813	255,98	13 441 900
683	Пензенская область	58:17:0130202:39	Пензенская обл., Малосердобинский р-н, Участок находится примерно в 1500 м по направлению на восток от ориентира школа, расположенного за пределами участка, адрес ориентира: с. Новое Демкино, ул. Звездная, д.23	Малосердобинский	1 339 335	133,93	7 033 000
684	Пензенская область	58:27:0080702:41	Пензенская обл.; Тамалинский р-н, Пензенская область, Тамалинский район, с. Дуровка, ул. Школьная, д. 1А, примерно в 3700 м. по направлению на северо-восток от ориентира строение, расположенного за пределами участка	Тамалинский	2 272 995	227,30	11 935 800
685	Пензенская область	58:17:0000000:227	Пензенская обл., Малосердобинский р-н, Участок находится примерно в 7300 м по направлению на север от ориентира строение, расположенного за пределами участка, адрес ориентира: с. Дружаевка, ул. Набережная, 14 а.	Малосердобинский	3 115 421	311,54	16 359 500
686	Пензенская область	58:17:0010202:11	Пензенская обл., Малосердобинский р-н, Участок находится примерно в 8000 м по направлению на запад от ориентира школа, расположенного за пределами участка, адрес ориентира: с. Новое Демкино, ул. Звездная, д.23	Малосердобинский	3 658 232	365,82	19 209 800
687	Пензенская область	58:17:0000000:232	Пензенская обл., Малосердобинский р-н, Участок находится примерно в 2500 м по направлению на	Малосердобинский	7 734 183	773,42	40 613 200

			север от ориентира строение, расположенного за пределами участка, адрес ориентира: с. Липовка, ул Школьная, 1а				
688	Пензенская область	58:12:7401001:35	Пензенская обл.; Колышлейский-н, Участок находится примерно в 4210 м по направлению на северо-восток от ориентира жилой дом, расположенного за пределами участка, адрес ориентира: с. Березовка, ул.Первомайская, д.9	Колышлейский	31 220	3,12	224 700
689	Пензенская область	58:12:7202005:202	Пензенская обл.; Колышлейский-н. Участок находится примерно в 1430 м по направлению на северо-восток от ориентира жилой дом, расположенного за пределами участка, адрес ориентира: с. Березовка, ул.Первомайская, д.9	Колышлейский	45 687	4,57	328 900
690	Пензенская область	58:12:7202005:201	Пензенская обл.; Колышлейский-н, Участок находится примерно в 1900 м по направлению на северо-восток от ориентира жилой дом, расположенного за пределами участка, адрес ориентира: с. Березовка, ул.Первомайская, д.9	Колышлейский	45 692	4,57	328 900
691	Пензенская область	58:12:7401001:42	Пензенская обл.; Колышлейский-н, Участок находится примерно в 3160 м по направлению на северо-запад от ориентира жилой дом, расположенного за пределами участка, адрес ориентира: с. Березовка, ул.Первомайская, д.9	Колышлейский	59 083	5,91	425 300
692	Пензенская область	58:12:7401001:36	Пензенская обл.; Колышлейский-н, Участок находится примерно в 2760 м по направлению на северо-восток от ориентира жилой дом, расположенного за пределами участка, адрес ориентира: с. Березовка, ул.Первомайская, д.9	Колышлейский	59 935	5,99	431 400
693	Пензенская область	58:12:7202005:207	Пензенская обл.; Колышлейский-н, Участок находится примерно в 1770 м по направлению на юго-восток от ориентира жилой дом, расположенного за пределами участка, адрес ориентира: с. Березовка, ул.Первомайская, д.9	Колышлейский	70 435	7,04	507 000
694	Пензенская область	58:12:7401011:173	Пензенская обл.; Колышлейский-н. Участок находится примерно в 1750 м по направлению на юго-восток от ориентира жилой дом, расположенного за пределами участка, адрес ориентира: с. Березовка, ул.Первомайская, д.9	Колышлейский	77 981	7,80	561 300
695	Пензенская область	58:12:7202005:205	Пензенская обл.; Колышлейский-н, Участок находится примерно в 2420 м по направлению на юго-восток от ориентира жилой дом, расположенного за пределами участка, адрес ориентира: с. Березовка, ул.Первомайская, д.9	Колышлейский	102 810	10,28	655 100
696	Пензенская область	58:12:7401001:45	Пензенская обл.; Колышлейский-н, Участок находится примерно в 4630 м по направлению на запад от ориентира жилой дом, расположенного за пределами участка, адрес ориентира: с. Березовка, ул.Первомайская, д.9	Колышлейский	125 988	12,60	802 800
697	Пензенская область	58:12:7202001:131	Пензенская обл.; Колышлейский-н, Участок находится примерно в 4360 м по направлению на северо-восток от ориентира жилой дом, расположенного за пределами участка, адрес ориентира: с. Березовка, ул.Первомайская, д.9	Колышлейский	149 491	14,95	952 600
698	Пензенская область	58:12:7202005:253	Пензенская обл.; Колышлейский-н, Участок находится примерно в 1410 м по направлению на северо-восток от ориентира жилой дом,	Колышлейский	180 476	18,05	1 150 000

			расположенного за пределами участка, адрес ориентира: с. Березовка, ул.Первомайская, д.9				
699	Пензенская область	58:12:7003005:46	Пензенская обл.; Кольшлейский-н, Участок находится примерно в 6350 м по направлению на северо-запад от ориентира жилой дом, расположенного за пределами участка, адрес ориентира: с. Березовка, ул.Первомайская, д.9	Кольшлейский	300 105	30,01	1 770 700
700	Пензенская область	58:12:7202005:211	Пензенская обл.; Кольшлейский-н, Участок находится примерно в 3450 м по направлению на северо-восток от ориентира жилой дом, расположенного за пределами участка, адрес ориентира: с. Березовка, ул.Первомайская, д.9	Кольшлейский	339 259	33,93	2 001 700
701	Пензенская область	58:12:7401011:170	Пензенская обл.; Кольшлейский-н. Участок находится примерно в 1080 м по направлению на юг от ориентира жилой дом, расположенного за пределами участка, адрес ориентира: с. Березовка, ул.Первомайская, д.9	Кольшлейский	470 651	47,07	2 776 900
702	Пензенская область	58:12:7401011:169	Пензенская обл.; Кольшлейский-н, Участок находится примерно в 1000 м по направлению на юго-запад от ориентира жилой дом, расположенного за пределами участка, адрес ориентира: с. Березовка, ул.Первомайская, д.9	Кольшлейский	581 227	58,12	3 429 300
703	Пензенская область	58:12:7202001:132	Пензенская обл.; Кольшлейский-н, Участок находится примерно в 3150 м по направлению на северо-восток от ориентира жилой дом, расположенного за пределами участка, адрес ориентира: с. Березовка, ул.Первомайская, д.9	Кольшлейский	612 384	61,24	3 613 200
704	Пензенская область	58:12:7401001:34	Пензенская обл.; Кольшлейский-н, Участок находится примерно в 3960 м по направлению на северо-восток от ориентира жилой дом, расположенного за пределами участка, адрес ориентира: с. Березовка, ул.Первомайская, д.9	Кольшлейский	734 834	73,48	4 335 600
705	Пензенская область	58:12:7202001:135	Пензенская обл.; Кольшлейский-н. Участок находится примерно в 4780 м по направлению на северо-восток от ориентира жилой дом, расположенного за пределами участка, адрес ориентира: с. Березовка, ул.Первомайская, д.9	Кольшлейский	853 707	85,37	5 037 000
706	Пензенская область	58:12:7202005:204	Пензенская обл.; Кольшлейский-н. Участок находится примерно в 1980 м по направлению на юго-восток от ориентира жилой дом, расположенного за пределами участка, адрес ориентира: с. Березовка, ул.Первомайская, д.9	Кольшлейский	904 727	90,47	5 338 000
707	Пензенская область	58:12:7401001:38	Пензенская обл.; Кольшлейский-н, Участок находится примерно в 1230 м по направлению на северо-запад от ориентира жилой дом, расположенного за пределами участка, адрес ориентира: с. Березовка, ул.Первомайская, д.9	Кольшлейский	1 130 484	113,05	5 936 300
708	Пензенская область	58:12:7202005:210	Пензенская обл.; Кольшлейский-н, Участок находится примерно в 3450 м по направлению на юго-восток от ориентира жилой дом, расположенного за пределами участка, адрес ориентира: с. Березовка, ул.Первомайская, д.9	Кольшлейский	1 170 316	117,03	6 145 500
709	Пензенская область	58:12:7401001:33	Пензенская обл.; Кольшлейский-н, Участок находится примерно в 2480 м по направлению на северо-восток от ориентира жилой дом,	Кольшлейский	1 177 832	117,78	6 184 900

			расположенного за пределами участка, адрес ориентира: с. Березовка, ул.Первомайская, д.9				
710	Пензенская область	58:12:7401001:40	Пензенская обл.; Колышлейский-н, Участок находится примерно в 210 м по направлению на север от ориентира жилой дом, расположенного за пределами участка, адрес ориентира: с. Березовка, ул.Первомайская, д.9	Колышлейский	1 218 477	121,85	6 398 400
711	Пензенская область	58:12:7401011:172	Пензенская обл.; Колышлейский-н, Участок находится примерно в 1450 м по направлению на юго-восток от ориентира жилой дом, расположенного за пределами участка, адрес ориентира: с. Березовка, ул.Первомайская, д.9	Колышлейский	1 403 752	140,38	7 371 300
712	Пензенская область	58:12:7801002:14	Пензенская обл.; Колышлейский-н, Участок находится примерно в 1880 м. по направлению на юго-восток от ориентира нежилое здание, расположенного за пределами участка, адрес ориентира: с. Сумы, ул. Центральная , д.2-1	Колышлейский	1 939 632	193,96	10 185 300
713	Пензенская область	58:12:7401001:37	Пензенская обл.; Колышлейский-н, Участок находится примерно в 2090 м по направлению на северо-запад от ориентира жилой дом, расположенного за пределами участка, адрес ориентира: с. Березовка, ул.Первомайская, д.9	Колышлейский	2 980 653	298,07	15 651 800
714	Пензенская область	58:12:7401001:31	Пензенская обл.; Колышлейский-н, Участок находится примерно в 2460 м по направлению на север от ориентира жилой дом, расположенного за пределами участка, адрес ориентира: с. Березовка, ул.Первомайская, д.9	Колышлейский	2 211 246	221,12	11 611 500
715	Пензенская область	58:12:7401001:43	Пензенская обл.; Колышлейский-н, Участок находится примерно в 1130 м по направлению на запад от ориентира жилой дом, расположенного за пределами участка, адрес ориентира: с. Березовка, ул.Первомайская, д.9	Колышлейский	3 725 570	372,56	19 563 400
716	Пензенская область	58:12:7202001:130	Пензенская обл.; Колышлейский-н, Участок находится примерно в 3520 м по направлению на северо-восток от ориентира жилой дом, расположенного за пределами участка, адрес ориентира: с. Березовка, ул.Первомайская, д.9	Колышлейский	808 678	80,87	4 771 300
717	Пензенская область	58:12:7202005:252	Пензенская обл.; Колышлейский-н, Участок находится примерно в 1410 м по направлению на северо-восток от ориентира жилой дом, расположенного за пределами участка, адрес ориентира: с. Березовка, ул.Первомайская, д.9	Колышлейский	996 537	99,65	5 879 700
718	Пензенская область	58:12:7202005:212	Пензенская обл.; Колышлейский-н, Участок находится примерно в 3100 м по направлению на северо-восток от ориентира жилой дом, расположенного за пределами участка, адрес ориентира: с. Березовка, ул.Первомайская, д.9	Колышлейский	1 000 921	100,09	5 256 000
719	Пензенская область	58:12:7202005:198	Пензенская обл.; Колышлейский-н, Участок находится примерно в 1960 м по направлению на северо-восток от ориентира жилой дом, расположенного за пределами участка, адрес ориентира: с. Березовка, ул.Первомайская, д.9	Колышлейский	1 074 762	107,48	5 643 700
720	Пензенская область	58:12:7401001:41	Пензенская обл.; Колышлейский-н, Участок находится примерно в 370 м по направлению на северо-восток от ориентира жилой дом,	Колышлейский	1 222 246	122,22	6 418 200

			расположенного за пределами участка, адрес ориентира: с. Березовка, ул.Первомайская, д.9				
721	Пензенская область	58:12:7202001:133	Пензенская обл.; Кольшлейский-н, Участок находится примерно в 4060 м по направлению на северо-восток от ориентира жилой дом, расположенного за пределами участка, адрес ориентира: с. Березовка, ул.Первомайская, д.9	Кольшлейский	425 319	42,53	2 509 400
722	Пензенская область	58:12:7202005:206	Пензенская обл.; Кольшлейский-н, Участок находится примерно в 2790 м по направлению на юго-восток от ориентира жилой дом, расположенного за пределами участка, адрес ориентира: с. Березовка, ул.Первомайская, д.9	Кольшлейский	522 863	52,29	3 085 000
723	Пензенская область	58:12:7202005:214	Пензенская обл.; Кольшлейский-н, Участок находится примерно в 4630 м по направлению на юго-восток от ориентира жилой дом, расположенного за пределами участка, адрес ориентира: с. Березовка, ул.Первомайская, д.9	Кольшлейский	699 289	69,93	4 125 900
724	Пензенская область	58:12:7202005:213	Пензенская обл.; Кольшлейский-н, Участок находится примерно в 4060 м по направлению на юго-восток от ориентира жилой дом, расположенного за пределами участка, адрес ориентира: с. Березовка, ул.Первомайская, д.9	Кольшлейский	1 160 760	116,08	6 095 300
725	Пензенская область	58:12:7703001:24	Пензенская обл.; Кольшлейский-н, Участок находится примерно в 2290 м. по направлению на северо-восток от ориентира нежилое здание, расположенного за пределами участка, адрес ориентира: с. Сумы, пл. Центральная , д.2-1	Кольшлейский	1 864 291	186,43	9 789 600
726	Пензенская область	58:12:7202005:203	Пензенская обл.; Кольшлейский-н, Участок находится примерно в 2220 м по направлению на юго-восток от ориентира жилой дом, расположенного за пределами участка, адрес ориентира: с. Березовка, ул.Первомайская, д.9	Кольшлейский	1 461 637	146,16	7 675 200
727	Пензенская область	58:12:7003001:180	Пензенская обл.; Кольшлейский-н, Участок находится примерно в 5930 м по направлению на северо-запад от ориентира жилой дом, расположенного за пределами участка, адрес ориентира: с. Березовка, ул.Первомайская, д.9	Кольшлейский	2 506 630	250,66	13 162 600
728	Пензенская область	58:12:7202005:197	Пензенская обл.; Кольшлейский-н, Участок находится примерно в 2530 м по направлению на северо-восток от ориентира жилой дом, расположенного за пределами участка, адрес ориентира: с. Березовка, ул.Первомайская, д.9	Кольшлейский	1 069 404	106,94	5 615 600
729	Пензенская область	58:12:7202005:209	Пензенская обл.; Кольшлейский-н, Участок находится примерно в 3120 м по направлению на юго-восток от ориентира жилой дом, расположенного за пределами участка, адрес ориентира: с. Березовка, ул.Первомайская, д.9	Кольшлейский	1 140 072	114,01	5 986 700
730	Пензенская область	58:12:7703002:76	Пензенская обл.; Кольшлейский-н, Участок находится примерно в 1390 м. по направлению на юг от ориентира нежилое здание, расположенного за пределами участка, адрес ориентира: с. Сумы, пл. Центральная , д.2-1	Кольшлейский	1 272 561	127,26	6 682 400
731	Пензенская область	58:12:7401001:44	Пензенская обл.; Кольшлейский-н, Участок находится примерно в 2760 м по направлению на юго-запад от ориентира жилой дом, расположенного	Кольшлейский	1 411 120	141,11	7 410 000

			за пределами участка, адрес ориентира: с. Березовка, ул.Первомайская, д.9				
732	Пензенская область	58:12:7202005:208	Пензенская обл.; Кольшлейский-н, Участок находится примерно в 3060 м по направлению на юго-восток от ориентира жилой дом, расположенного за пределами участка, адрес ориентира: с. Березовка, ул.Первомайская, д.9	Кольшлейский	1 428 320	142,83	7 500 300
733	Пензенская область	58:12:7401001:29	Пензенская обл.; Кольшлейский-н, Участок находится примерно в 3590 м по направлению на северо-запад от ориентира жилой дом, расположенного за пределами участка, адрес ориентира: с. Березовка, ул.Первомайская, д.9	Кольшлейский	1 605 501	160,55	8 430 700
734	Пензенская область	58:12:7703001:23	Пензенская обл.; Кольшлейский-н, Участок находится примерно в 3720 м. по направлению на северо-восток от ориентира нежилое здание, расположенного за пределами участка, адрес ориентира: с. Сумы, пл. Центральная, д.2-1	Кольшлейский	1 656 990	165,70	8 701 100
735	Пензенская область	58:12:7703001:25	Пензенская обл.; Кольшлейский-н, Участок находится примерно в 3050 м. по направлению на северо-восток от ориентира нежилое здание, расположенного за пределами участка, адрес ориентира: с. Сумы, пл. Центральная, д.2-1	Кольшлейский	1 783 351	178,34	9 364 600
736	Пензенская область	58:12:7401001:30	Пензенская обл.; Кольшлейский-н, Участок находится примерно в 2800 м по направлению на северо-запад от ориентира жилой дом, расположенного за пределами участка, адрес ориентира: с. Березовка, ул.Первомайская, д.9	Кольшлейский	2 473 951	247,40	12 991 000
737	Пензенская область	58:12:7801002:15	Пензенская обл.; Кольшлейский-н, Участок находится примерно в 1470 м. по направлению на юго-восток от ориентира нежилое здание, расположенного за пределами участка, адрес ориентира: с. Сумы, ул. Центральная, д.2-1	Кольшлейский	2 130 347	213,03	11 186 700
738	Пензенская область	58:12:7401011:171	Пензенская обл.; Кольшлейский-н, Участок находится примерно в 1760 м по направлению на юг от ориентира жилой дом, расположенного за пределами участка, адрес ориентира: с. Березовка, ул.Первомайская, д.9	Кольшлейский	4 344 747	434,47	22 814 800
739	Пензенская область	58:12:7502008:256	Пензенская обл.; Кольшлейский-н, Участок находится примерно в 3290 м по направлению на юго-восток от ориентира здание школы, расположенного за пределами участка, адрес ориентира: с. Плещеевка, ул. Центральная, д.16	Кольшлейский	49 708	4,97	357 800
740	Пензенская область	58:12:7903001:16	Пензенская обл.; Кольшлейский-н. Участок находится примерно в 2640 м. по направлению на юго-запад от ориентира жилой дом, расположенного за пределами участка, адрес ориентира: с. Трескино, ул. Российская, д.8	Кольшлейский	81 616	8,16	587 500
741	Пензенская область	58:12:7301001:24	Пензенская обл.; Кольшлейский-н, Участок находится примерно в 0,5 км. по направлению на юг от ориентира жилой дом, расположенного за пределами участка, адрес ориентира: с. Липяги, ул. Вырубова, д.17	Кольшлейский	102 076	10,21	650 400
742	Пензенская область	58:12:7502008:257	Пензенская обл.; Кольшлейский-н, Участок находится примерно в 3170 м по направлению на юго-восток от ориентира здание школы,	Кольшлейский	193 612	19,36	1 233 700

			расположенного за пределами участка, адрес ориентира: с. Плещеевка, ул. Центральная, д.16				
743	Пензенская область	58:12:7001002:28	Пензенская обл.; Колышлейский-н, Участок находится примерно в 0,9 км по направлению на юг от ориентира жилой дом, расположенного за пределами участка, адрес ориентира: с. Липяги, ул. Вырубова, д.17	Колышлейский	307 287	30,73	1 813 000
744	Пензенская область	58:12:7502008:260	Пензенская обл.; Колышлейский-н, Участок находится примерно в 2630 м по направлению на юго-запад от ориентира здание школы, расположенного за пределами участка, адрес ориентира: с. Плещеевка, ул. Центральная, д.16	Колышлейский	316 652	31,67	1 868 300
745	Пензенская область	58:12:7802001:110	Пензенская обл.; Колышлейский-н, Участок находится примерно в 3240 м. по направлению на юго-восток от ориентира жилой дом, расположенного за пределами участка, адрес ориентира: с. Трескино, ул. Российская, д.8	Колышлейский	498 942	49,89	2 943 800
746	Пензенская область	58:12:7502008:258	Пензенская обл.; Колышлейский-н, Участок находится примерно в 2230 м по направлению на юг от ориентира здание школы, расположенного за пределами участка, адрес ориентира: с. Плещеевка, ул. Центральная, д.16	Колышлейский	542 266	54,23	3 199 400
747	Пензенская область	58:12:7502003:120	Пензенская обл.; Колышлейский-н, Участок находится примерно в 6085 м по направлению на юго-запад от ориентира здание школы, расположенного за пределами участка, адрес ориентира: с. Плещеевка, ул. Центральная, д.16	Колышлейский	697 300	69,73	4 114 200
748	Пензенская область	58:12:7301001:35	Пензенская обл.; Колышлейский-н, Участок находится примерно в 2,6 км. по направлению на юго-запад от ориентира жилой дом, расположенного за пределами участка, адрес ориентира: с. Колтовское, ул. Советская, д.16	Колышлейский	788 291	78,83	4 651 000
749	Пензенская область	58:12:7301001:22	Пензенская обл.; Колышлейский-н, Участок находится примерно в 2,6 км. по направлению на юго-запад от ориентира жилой дом, расположенного за пределами участка, адрес ориентира: с. Липяги, ул. Вырубова, д.17	Колышлейский	846 000	84,60	4 991 500
750	Пензенская область	58:12:7703001:15	Пензенская обл.; Колышлейский-н, Участок находится примерно в 3380 м. по направлению на север от ориентира нежилое здание, расположенного за пределами участка, адрес ориентира: с. Сумы, пл. Центральная, д.2-1	Колышлейский	1 046 234	104,62	5 493 900
751	Пензенская область	58:12:7902001:217	Пензенская обл.; Колышлейский-н, Участок находится примерно в 3400 м. по направлению на юг от ориентира жилой дом, расположенного за пределами участка, адрес ориентира: с. Трескино, ул. Российская, д.8	Колышлейский	1 070 500	107,05	5 621 300
752	Пензенская область	58:15:510101:78	Пензенская обл., Лопатинский р-н, участок находится примерно в 2200 м по направлению на юг от ориентира строение, расположенного за пределами участка, адрес ориентира: с. Лопатино, ул. Пионерская, 18	Лопатинский	1 176 805	117,68	6 179 600
753	Пензенская область	58:25:050401:93	Пензенская обл., Сердобский р-н, с. Мещерское, в 3500 м по направлению на северо-запад	Сердобский	1 821 244	182,12	9 563 600
754	Пензенская область	58:15:521001:38	Пензенская обл., Лопатинский р-н, участок находится примерно в 2900 м по направлению на северо-восток	Лопатинский	2 131 266	213,13	11 191 600

			от ориентира строение, расположенного за пределами участка, адрес ориентира: с. Лопатино, ул. Пионерская, 18				
755	Пензенская область	58:13:440903:64	Пензенская обл., Пензенский р-н, участок находится примерно в 5100 м. по направлению на юго-запад от ориентира здание, расположенного за пределами участка, адрес ориентира: с. Волхон-Умет, ул. Дорожная, дом 12а	Пензенский	5 791 320	579,13	30 411 000
756	Пензенская область	58:15:510101:76	Пензенская обл., Лопатинский р-н, участок находится примерно в 1800 м по направлению на юго-запад от ориентира строение, расположенного за пределами участка, адрес ориентира: с. Лопатино, ул. Пионерская, 18	Лопатинский	2 128 319	212,83	11 176 100
757	Пензенская область	58:15:510101:77	Пензенская обл., Лопатинский р-н, участок находится примерно в 4550 м по направлению на юго-запад от ориентира строение, расположенного за пределами участка, адрес ориентира: с. Лопатино, ул. Пионерская, 18	Лопатинский	2 488 201	248,82	13 065 900
758	Пензенская область	58:15:491403:243	Пензенская обл., Лопатинский р-н, участок находится примерно в 4500 м по направлению на юго-запад от ориентира строение, расположенного за пределами участка, адрес ориентира: с. Лопатино, ул. Пионерская, 18	Лопатинский	339 137	33,91	2 001 000
759	Пензенская область	58:15:510102:113	Пензенская обл., Лопатинский р-н, участок находится примерно в 5300 м по направлению на юг от ориентира строение, расположенного за пределами участка, адрес ориентира: с. Лопатино, ул. Пионерская, 18	Лопатинский	452 006	45,20	2 666 900
760	Пензенская область	58:25:060303:99	Пензенская обл., Сердобский р-н, с. Петровка, в 1400 м по направлению на юг	Сердобский	809 806	80,98	4 778 000
761	Пензенская область	58:25:060303:97	Пензенская обл., Сердобский р-н, с. Петровка, в 600 м по направлению на юг	Сердобский	1 076 084	107,61	5 650 700
762	Пензенская область	58:25:060303:89	Пензенская обл., Сердобский р-н, с. Петровка, в 3400 м по направлению на юго-восток	Сердобский	1 144 268	114,43	6 008 700
763	Пензенская область	58:15:510102:114	Пензенская обл., Лопатинский р-н; участок находится примерно в 5600 м по направлению на юг от ориентира строение, расположенного за пределами участка, адрес ориентира: с. Лопатино, ул. Пионерская, 18	Лопатинский	970 449	97,04	5 725 800
764	Пензенская область	58:25:050401:94	Пензенская обл., Сердобский р-н, с. Мещерское, в 2500 м по направлению на северо-запад	Сердобский	1 392 668	139,27	7 313 100
765	Пензенская область	58:25:050101:0107	Пензенская обл., Сердобский р-н, пос. Школьный, в 2300 м по направлению на восток	Сердобский	1 650 000	165,00	8 664 400
766	Пензенская область	58:25:060303:102	Пензенская обл., Сердобский р-н, с. Петровка, в 2200 м по направлению на юго-запад	Сердобский	942 300	94,23	5 559 700
767	Пензенская область	58:25:060303:91	Пензенская обл., Сердобский р-н, с. Петровка, в 1600 м по направлению на юго-восток	Сердобский	2 166 614	216,66	11 377 200
768	Пензенская область	58:13:440903:65	Пензенская обл., Пензенский р-н, участок находится примерно в 5140 м. по направлению на юго-запад от ориентира здание, расположенного за пределами участка, адрес ориентира: с. Волхон-Умет, ул. Дорожная, дом 12а	Пензенский	2 416 680	241,67	12 690 300
769	Пензенская область	58:25:000000:0076	Пензенская обл., Сердобский р-н, с. Гуленовка, 1500 м по направлению на северо-запад	Сердобский	8 140 000	814,00	42 744 200
770	Пензенская область	58:25:000000:0063	Пензенская обл., Сердобский р-н, спк "Мещерский"	Сердобский	12 045 000	1 204,50	56 853 800

771	Пензенская область	58:12:7801002:23	Пензенская обл.; Кольшлейский-н, Участок находится примерно в 5540 м по направлению на северо-восток от ориентира нежилое здание, расположенного за пределами участка, адрес ориентира: с. Сумы, пл.Центральная, д.2-1	Кольшлейский	11 664	1,17	84 000
772	Пензенская область	58:12:7801002:22	Пензенская обл.; Кольшлейский-н, Участок находится примерно в 5530 м по направлению на северо-восток от ориентира нежилое здание, расположенного за пределами участка, адрес ориентира: с. Сумы, пл.Центральная, д.2-1	Кольшлейский	24 581	2,46	176 900
773	Пензенская область	58:12:7703002:75	Пензенская обл.; Кольшлейский-н, Участок находится примерно в 770 м по направлению на юг от ориентира нежилое здание, расположенного за пределами участка, адрес ориентира: с. Сумы, пл.Центральная, д.2-1	Кольшлейский	40 873	4,09	294 200
774	Пензенская область	58:12:7502003:121	Пензенская обл.; Кольшлейский-н, Участок находится примерно в 6620 м по направлению на юго-запад от ориентира здания школы, расположенного за пределами участка, адрес ориентира: с. Плещеевка, ул.Центральная, 16	Кольшлейский	49 843	4,98	358 800
775	Пензенская область	58:12:7001002:21	Пензенская обл.; Кольшлейский-н, Участок находится примерно в 1 км. по направлению на север от ориентира жилой дом, расположенного за пределами участка, адрес ориентира: с. Колтовское, ул. Советская, д.16	Кольшлейский	113 015	11,30	720 100
776	Пензенская область	58:12:7703002:77	Пензенская обл.; Кольшлейский-н, Участок находится примерно в 6300 м по направлению на северо-запад от ориентира жилой дом, расположенного за пределами участка, адрес ориентира: с.Трескино, ул.Российская, д.8	Кольшлейский	117 968	11,80	751 700
777	Пензенская область	58:12:7903001:15	Пензенская обл.; Кольшлейский-н, Участок находится примерно в 1930 м по направлению на юго-запад от ориентира жилой дом, расположенного за пределами участка, адрес ориентира: с.Трескино, ул.Российская, д.8	Кольшлейский	146 799	14,68	935 400
778	Пензенская область	58:12:7703002:84	Пензенская обл.; Кольшлейский-н, Участок находится примерно в 3050 м по направлению на северо-запад от ориентира жилой дом, расположенного за пределами участка, адрес ориентира: с.Трескино, ул.Российская, д.8	Кольшлейский	151 065	15,11	962 600
779	Пензенская область	58:12:7001002:15	Пензенская обл.; Кольшлейский-н, Участок находится примерно в 3 км. по направлению на север от ориентира жилой дом, расположенного за пределами участка, адрес ориентира: с. Липяги, ул. Вырубова, д.17	Кольшлейский	193 000	19,30	1 229 800
780	Пензенская область	58:12:7703002:78	Пензенская обл.; Кольшлейский-н, Участок находится примерно в 6400 м по направлению на северо-запад от ориентира жилой дом, расположенного за пределами участка, адрес ориентира: с.Трескино, ул.Российская, д.8	Кольшлейский	223 794	22,38	1 426 100
781	Пензенская область	58:12:7001002:27	Пензенская обл.; Кольшлейский-н, Участок находится примерно в 0,2 км. по направлению на юг от ориентира жилой дом, расположенного за пределами участка, адрес ориентира: с. Липяги, ул. Вырубова, д.17	Кольшлейский	309 917	30,99	1 828 600

782	Пензенская область	58:12:7902001:215	Пензенская обл.; Колышлейский-н. Участок находится примерно в 3790 м по направлению на запад от ориентира жилой дом, расположенного за пределами участка, адрес ориентира: с.Трескино, ул.Российская, д.8	Колышлейский	904 157	90,42	5 334 700
783	Пензенская область	58:12:7003001:183	Пензенская обл.; Колышлейский-н. Участок находится примерно в 5840 м по направлению на северо-запад от ориентира жилой дом, расположенного за пределами участка, адрес ориентира: с.Скрипицино, ул.Скрипицинская, д.36, кв.1	Колышлейский	1 004 127	100,41	5 272 800
784	Пензенская область	58:12:7801002:19	Пензенская обл.; Колышлейский-н. Участок находится примерно в 3420 м по направлению на юго-восток от ориентира нежилое здание, расположенного за пределами участка, адрес ориентира: с. Сумы, пл.Центральная, д.2-1	Колышлейский	1 221 041	122,10	6 411 800
785	Пензенская область	58:12:7001002:14	Пензенская обл.; Колышлейский-н. Участок находится примерно в 2 км. по направлению на север от ориентира жилой дом, расположенного за пределами участка, адрес ориентира: с. Липяги, ул. Вырубова , д.17	Колышлейский	1 587 000	158,70	8 333 500
786	Пензенская область	58:12:7001002:24	Пензенская обл.; Колышлейский-н. Участок находится примерно в 4 км. по направлению на запад от ориентира жилой дом, расположенного за пределами участка, адрес ориентира: с. Липяги, ул. Вырубова , д.17	Колышлейский	1 840 000	184,00	9 662 100
787	Пензенская область	58:12:7001002:25	Пензенская обл.; Колышлейский-н. Участок находится примерно в 2,8 км. по направлению на запад от ориентира жилой дом, расположенного за пределами участка, адрес ориентира: с. Липяги, ул. Вырубова , д.17	Колышлейский	1 974 000	197,40	10 365 700
788	Пензенская область	58:12:7001002:26	Пензенская обл.; Колышлейский-н. Участок находится примерно в 2,2 км. по направлению на юго-запад от ориентира жилой дом, расположенного за пределами участка, адрес ориентира: с. Липяги, ул. Вырубова , д.17	Колышлейский	1 980 000	198,00	10 397 200
789	Пензенская область	58:12:7001001:18	Пензенская обл.; Колышлейский-н. Участок находится примерно в 5,5 км. по направлению на север от ориентира жилой дом, расположенного за пределами участка, адрес ориентира: с. Колтовское, ул. Советская , д.16	Колышлейский	2 220 000	222,00	11 657 500
790	Пензенская область	58:12:7001002:16	Пензенская обл.; Колышлейский-н. Участок находится примерно в 2 км. по направлению на северо-восток от ориентира жилой дом, расположенного за пределами участка, адрес ориентира: с. Липяги, ул. Вырубова , д.17	Колышлейский	2 480 000	248,00	13 022 800
791	Пензенская область	58:12:7001002:19	Пензенская обл.; Колышлейский-н. Участок находится примерно в 2 км по направлению на север от ориентира жилой дом, расположенного за пределами участка, адрес ориентира: с. Колтовское, ул. Советская , д.16	Колышлейский	2 530 000	253,00	13 285 400
792	Пензенская область	58:12:7003001:177	Пензенская обл.; Колышлейский-н. Участок находится примерно в 1 км. по направлению на северо-восток от ориентира жилой дом, расположенного за пределами участка, адрес ориентира: с. Колтовское, ул. Советская , д.16	Колышлейский	2 640 400	264,04	13 865 100

793	Пензенская область	58:12:7001002:13	Пензенская обл.; Кольшлейский-н, Участок находится примерно в 0,5 км. по направлению на север от ориентира жилой дом, расположенного за пределами участка, адрес ориентира: с. Липяги, ул. Вырубова, д.17	Кольшлейский	2 780 000	278,00	14 598 100
794	Пензенская область	58:12:7001002:17	Пензенская обл.; Кольшлейский-н, Участок находится примерно в 2,5 км. по направлению на север от ориентира жилой дом, расположенного за пределами участка, адрес ориентира: с. Колтовское, ул. Советская, д.16	Кольшлейский	3 040 000	304,00	15 963 400
795	Пензенская область	58:12:7001002:18	Пензенская обл.; Кольшлейский-н, Участок находится примерно в 1,5 км. по направлению на север от ориентира жилой дом, расположенного за пределами участка, адрес ориентира: с. Колтовское, ул. Советская, д.16	Кольшлейский	3 260 000	326,00	17 118 700
796	Пензенская область	58:12:7003001:185	Пензенская обл.; Кольшлейский-н, Участок находится примерно в 2710 м по направлению на северо-запад от ориентира жилой дом, расположенного за пределами участка, адрес ориентира: с.Скрипицино, ул.Скрипицинская, д.36, кв.1	Кольшлейский	5 297 103	529,71	27 815 800
797	Пензенская область	58:12:7802001:107	Пензенская обл.; Кольшлейский-н, Участок находится примерно в 2510 м по направлению на юго-восток от ориентира нежилое здание, расположенного за пределами участка, адрес ориентира: с. Сумы, пл.Центральная, д.2-1	Кольшлейский	1 822 078	182,21	9 568 000
798	Пензенская область	58:12:7801002:17	Пензенская обл.; Кольшлейский-н, Участок находится примерно в 3890 м по направлению на юго-восток от ориентира нежилое здание, расположенного за пределами участка, адрес ориентира: с. Сумы, пл.Центральная, д.2-1	Кольшлейский	1 102 978	110,30	5 791 900
799	Пензенская область	58:12:7703002:82	Пензенская обл.; Кольшлейский-н, Участок находится примерно в 3600 м по направлению на запад от ориентира жилой дом, расположенного за пределами участка, адрес ориентира: с.Трескино, ул.Российская, д.8	Кольшлейский	1 302 939	130,29	6 841 900
800	Пензенская область	58:12:7902001:214	Пензенская обл.; Кольшлейский-н, Участок находится примерно в 4640 м по направлению на запад от ориентира жилой дом, расположенного за пределами участка, адрес ориентира: с.Трескино, ул.Российская, д.8	Кольшлейский	1 387 989	138,80	7 288 500
801	Пензенская область	58:12:7703002:81	Пензенская обл.; Кольшлейский-н, Участок находится примерно в 2300 м по направлению на северо-запад от ориентира жилой дом, расположенного за пределами участка, адрес ориентира: с.Трескино, ул.Российская, д.8	Кольшлейский	1 388 187	138,82	7 289 500
802	Пензенская область	58:12:7003001:184	Пензенская обл.; Кольшлейский-н, Участок находится примерно в 5970 м по направлению на северо-запад от ориентира жилой дом, расположенного за пределами участка, адрес ориентира: с.Скрипицино, ул.Скрипицинская, д.36, кв.1	Кольшлейский	3 852 109	385,21	20 227 900
803	Пензенская область	58:12:7801002:16	Пензенская обл.; Кольшлейский-н, Участок находится примерно в 4860 м по направлению на северо-восток от ориентира нежилое здание,	Кольшлейский	1 742 995	174,30	9 152 700

			расположенного за пределами участка, адрес ориентира: с. Сумы, пл.Центральная, д.2-1				
804	Пензенская область	58:12:7801002:21	Пензенская обл.; Кольшлейский-н, Участок находится примерно в 5000 м по направлению на северо-восток от ориентира нежилое здание, расположенного за пределами участка, адрес ориентира: с. Сумы, пл.Центральная, д.2-1	Кольшлейский	1 754 963	175,50	9 215 500
805	Пензенская область	58:12:7003001:186	Пензенская обл.; Кольшлейский-н. Участок находится примерно в 2300 м по направлению на северо-запад от ориентира жилой дом, расположенного за пределами участка, адрес ориентира: с.Скрипицино, ул.Скрипицинская, д.36, кв.1	Кольшлейский	515 511	51,55	3 041 600
806	Пензенская область	58:12:7301001:25	Пензенская обл.; Кольшлейский-н, Участок находится примерно в 0,1 км. по направлению на юг от ориентира жилой дом, расположенного за пределами участка, адрес ориентира: с. Липяги, ул. Вырубова, д.17	Кольшлейский	581 721	58,17	3 432 200
807	Пензенская область	58:12:7003001:189	Пензенская обл.; Кольшлейский-н, Участок находится примерно в 370 м по направлению на запад от ориентира жилой дом, расположенного за пределами участка, адрес ориентира: с.Скрипицино, ул.Скрипицинская, д.36, кв.1	Кольшлейский	593 046	59,30	3 499 100
808	Пензенская область	58:12:7802001:108	Пензенская обл.; Кольшлейский-н, Участок находится примерно в 4300 м по направлению на юго-восток от ориентира нежилое здание, расположенного за пределами участка, адрес ориентира: с. Сумы, пл.Центральная, д.2-1	Кольшлейский	634 321	63,43	3 742 600
809	Пензенская область	58:12:7703001:19	Пензенская обл.; Кольшлейский-н, Участок находится примерно в 150 м по направлению на север от ориентира нежилое здание, расположенного за пределами участка, адрес ориентира: с. Сумы, пл.Центральная, д.2-1	Кольшлейский	1 064 451	106,45	5 589 600
810	Пензенская область	58:12:7703002:79	Пензенская обл.; Кольшлейский-н, Участок находится примерно в 4500 м по направлению на северо-запад от ориентира жилой дом, расположенного за пределами участка, адрес ориентира: с.Трескино, ул.Российская, д.8	Кольшлейский	1 097 360	109,74	5 762 400
811	Пензенская область	58:12:7801002:20	Пензенская обл.; Кольшлейский-н, Участок находится примерно в 3220 м по направлению на юго-восток от ориентира нежилое здание, расположенного за пределами участка, адрес ориентира: с. Сумы, пл.Центральная, д.2-1	Кольшлейский	1 161 785	116,18	6 100 700
812	Пензенская область	58:12:7703001:14	Пензенская обл.; Кольшлейский-н, Участок находится примерно в 170 м по направлению на северо-запад от ориентира нежилое здание, расположенного за пределами участка, адрес ориентира: с. Сумы, пл.Центральная, д.2-1	Кольшлейский	1 486 069	148,61	7 803 500
813	Пензенская область	58:12:7003005:53	Пензенская область, Кольшлейский р-н, Участок находится примерно в 5930 м по направлению на северо-запад от ориентира жилой дом, расположенного за пределами участка, адрес ориентира: с.Скрипицино, ул.Скрипицинская, д.36, кв.1	Кольшлейский	3 295 910	329,59	17 307 200
814	Пензенская область	58:12:7703002:74	Пензенская обл.; Кольшлейский-н, Участок находится примерно в 810 м по направлению на юг	Кольшлейский	728 256	72,83	4 296 800

			от ориентира нежилое здание, расположенного за пределами участка, адрес ориентира: с. Сумы, пл.Центральная, д.2-1				
815	Пензенская область	58:12:7001002:20	Пензенская обл.; Колышлейский-н, Участок находится примерно в 0,3 км. по направлению на север от ориентира жилой дом, расположенного за пределами участка, адрес ориентира: с. Колтовское, ул. Советская , д.16	Колышлейский	756 113	75,61	4 461 200
816	Пензенская область	58:12:7001002:22	Пензенская обл.; Колышлейский-н, Участок находится примерно в 0,5 км. по направлению на север от ориентира жилой дом, расположенного за пределами участка, адрес ориентира: с. Колтовское, ул. Советская , д.16	Колышлейский	1 030 872	103,09	5 413 200
817	Пензенская область	58:12:7703002:83	Пензенская обл.; Колышлейский-н, Участок находится примерно в 2500 м по направлению на запад от ориентира жилой дом, расположенного за пределами участка, адрес ориентира: с.Трескино, ул.Российская, д.8	Колышлейский	1 281 163	128,12	6 727 600
818	Пензенская область	58:12:7801002:18	Пензенская обл.; Колышлейский-н, Участок находится примерно в 3000 м по направлению на юго-восток от ориентира нежилое здание, расположенного за пределами участка, адрес ориентира: с. Сумы, пл.Центральная, д.2-1	Колышлейский	1 322 822	132,28	6 946 300
819	Пензенская область	58:12:7703002:80	Пензенская обл.; Колышлейский-н, Участок находится примерно в 2100 м по направлению на северо-запад от ориентира жилой дом, расположенного за пределами участка, адрес ориентира: с.Трескино, ул.Российская, д.8	Колышлейский	1 353 879	135,39	7 109 400
820	Пензенская область	58:12:7703001:18	Пензенская обл.; Колышлейский-н, Участок находится примерно в 3460 м по направлению на северо-восток от ориентира нежилое здание, расположенного за пределами участка, адрес ориентира: с. Сумы, пл.Центральная, д.2-1	Колышлейский	1 746 354	174,64	9 170 300
821	Пензенская область	58:12:7703001:13	Пензенская обл.; Колышлейский-н, Участок находится примерно в 1240 м по направлению на северо-запад от ориентира нежилое здание, расположенного за пределами участка, адрес ориентира: с. Сумы, пл.Центральная, д.2-1	Колышлейский	3 298 897	329,89	17 322 900
822	Пензенская область	58:12:7102001:61	Пензенская обл.; Колышлейский-н, Участок находится примерно в 1330 м по направлению на юг от ориентира нежилое здание (школа), расположенного за пределами участка, адрес ориентира: с.Хопер, ул.Центральная, д.10А	Колышлейский	63 751	6,38	458 900
823	Пензенская область	58:12:7102001:64	Пензенская обл.; Колышлейский-н, Участок находится примерно в 2410 м по направлению на юг от ориентира нежилое здание (школа), расположенного за пределами участка, адрес ориентира: с.Хопер, ул.Центральная, д.10А	Колышлейский	67 438	6,74	485 400
824	Пензенская область	58:12:7102001:65	Пензенская обл.; Колышлейский-н, Участок находится примерно в 2950 м по направлению на юго-восток от ориентира нежилое здание (школа), расположенного за пределами участка, адрес ориентира: с.Хопер, ул.Центральная, д.10А	Колышлейский	97 275	9,73	700 200
825	Пензенская область	58:12:6801001:9	Пензенская обл.; Колышлейский-н, Участок находится примерно в 980 м по направлению на северо-запад от ориентира здания школы,	Колышлейский	296 023	29,60	1 886 300

			расположенного за пределами участка, адрес ориентира: с.Халтурино, ул.Садовая, д.31				
826	Пензенская область	58:12:7302001:24	Пензенская обл.; Колышлейский-н, Участок находится примерно в 5840 м по направлению на северо-запад от ориентира нежилое здание (школа), расположенного за пределами участка, адрес ориентира: с. Старая Потловка, ул.Центральная, д.	Колышлейский	311 241	31,12	1 836 400
827	Пензенская область	58:12:7003001:191	Пензенская обл.; Колышлейский-н, Участок находится примерно в 2530 м по направлению на северо-запад от ориентира жилой дом, расположенного за пределами участка, адрес ориентира: с.Скрипицино, ул.Скрипицинская, д.36, кв.1	Колышлейский	330 190	33,02	1 948 200
828	Пензенская область	58:12:7002007:74	Пензенская обл.; Колышлейский-н, Участок находится примерно в 6170 м по направлению на северо-запад от ориентира нежилое здание (школа), расположенного за пределами участка, адрес ориентира: с.Хопер, ул.Центральная, д.10А	Колышлейский	353 683	35,37	2 086 800
829	Пензенская область	58:12:7001001:26	Пензенская обл.; Колышлейский-н. Участок находится примерно в 620 м по направлению на юго-запад от ориентира здания школы, расположенного за пределами участка, адрес ориентира: с.Халтурино, ул.Садовая, д.31	Колышлейский	528 708	52,87	3 119 500
830	Пензенская область	58:12:7002001:204	Пензенская обл.; Колышлейский-н, Участок находится примерно в 6100 м по направлению на северо-запад от ориентира нежилое здание (школа), расположенного за пределами участка, адрес ориентира: с.Хопер, ул.Центральная, д.10А	Колышлейский	646 899	64,69	3 816 800
831	Пензенская область	58:12:7102001:59	Пензенская обл.; Колышлейский-н. Участок находится примерно в 590 м по направлению на юго-восток от ориентира нежилое здание (школа), расположенного за пределами участка, адрес ориентира: с.Хопер, ул.Центральная, д.10А	Колышлейский	792 698	79,27	4 677 000
832	Пензенская область	58:12:7003001:188	Пензенская обл.; Колышлейский-н. Участок находится примерно в 890 м по направлению на северо-запад от ориентира жилой дом, расположенного за пределами участка, адрес ориентира: с.Скрипицино, ул.Скрипицинская, д.36, кв.1	Колышлейский	948 459	94,85	5 596 000
833	Пензенская область	58:12:7302001:32	Пензенская обл.; Колышлейский-н, Участок находится примерно в 3840 м по направлению на запад от ориентира нежилое здание (школа), расположенного за пределами участка, адрес ориентира: с. Старая Потловка, ул.Центральная, д.6	Колышлейский	1 323 027	132,30	6 947 400
834	Пензенская область	58:12:7302001:21	Пензенская обл.; Колышлейский-н, Участок находится примерно в 4710 м по направлению на северо-запад от ориентира нежилое здание (школа), расположенного за пределами участка, адрес ориентира: с. Старая Потловка, ул.Центральная, д.	Колышлейский	1 639 750	163,98	8 610 500
835	Пензенская область	58:12:7002001:205	Пензенская обл.; Колышлейский-н, Участок находится примерно в 5200 м по направлению на северо-запад от ориентира нежилое здание (школа), расположенного за пределами участка, адрес ориентира: с.Хопер, ул.Центральная, д.10А	Колышлейский	3 473 239	347,32	18 238 400
836	Пензенская область	58:12:7302001:19	Пензенская обл.; Колышлейский-н, Участок находится примерно в 6450 м по направлению на	Колышлейский	2 234 364	223,44	11 732 900

			северо-запад от ориентира нежилое здание (школа), расположенного за пределами участка, адрес ориентира: с. Старая Потловка, ул.Центральная, д.				
837	Пензенская область	58:12:7001002:23	Пензенская обл.; Колышлейский-н, Участок находится примерно в 1,3 км. по направлению на юго-запад от ориентира жилой дом, расположенного за пределами участка, адрес ориентира: с. Липяги, ул. Вырубова , д.17	Колышлейский	1 270 000	127,00	6 668 900
838	Пензенская область	58:12:7301001:31	Пензенская обл.; Колышлейский-н, Участок находится примерно в 1,7 км. по направлению на юг от ориентира жилой дом, расположенного за пределами участка, адрес ориентира: с. Колтовское, ул. Советская , д.16	Колышлейский	1 420 000	142,00	7 456 600
839	Пензенская область	58:12:7301001:33	Пензенская обл.; Колышлейский-н, Участок находится примерно в 2,6 км. по направлению на юго-запад от ориентира жилой дом, расположенного за пределами участка, адрес ориентира: с. Колтовское, ул. Советская , д.16	Колышлейский	1 487 000	148,70	7 808 400
840	Пензенская область	58:12:7301001:32	Пензенская обл.; Колышлейский-н, Участок находится примерно в 1,3 км. по направлению на юго-восток от ориентира жилой дом, расположенного за пределами участка, адрес ориентира: с. Колтовское, ул. Советская , д.16	Колышлейский	1 530 000	153,00	8 034 200
841	Пензенская область	58:12:7301001:34	Пензенская обл.; Колышлейский-н, Участок находится примерно в 2,7 км. по направлению на юго-запад от ориентира жилой дом, расположенного за пределами участка, адрес ориентира: с. Колтовское, ул. Советская , д.16	Колышлейский	1 590 000	159,00	8 349 300
842	Пензенская область	58:12:7301001:28	Пензенская обл.; Колышлейский-н, Участок находится примерно в 0,2 км. по направлению на юг от ориентира жилой дом, расположенного за пределами участка, адрес ориентира: с. Колтовское, ул. Советская , д.16	Колышлейский	1 700 000	170,00	8 926 900
843	Пензенская область	58:12:7301001:23	Пензенская обл.; Колышлейский-н, Участок находится примерно в 1,8 км. по направлению на юг от ориентира жилой дом, расположенного за пределами участка, адрес ориентира: с. Липяги, ул. Вырубова , д.17	Колышлейский	1 730 000	173,00	9 084 500
844	Пензенская область	58:12:7703002:85	Пензенская обл.; Колышлейский-н, Участок находится примерно в 1700 м по направлению на северо-восток от ориентира жилой дом, расположенного за пределами участка, адрес ориентира: с. Трескино, ул. Российская, д.8	Колышлейский	3 209 103	320,91	16 851 400
845	Пензенская область	58:12:7802001:112	Пензенская обл.; Колышлейский-н, Участок находится примерно в 3410 м. по направлению на юго-восток от ориентира жилой дом, расположенного за пределами участка, адрес ориентира: с. Трескино, ул. Российская, д.8	Колышлейский	1 526 428	152,64	8 015 500
846	Пензенская область	58:12:7802001:109	Пензенская обл.; Колышлейский-н, Участок находится примерно в 1980 м. по направлению на юго-восток от ориентира жилой дом, расположенного за пределами участка, адрес ориентира: с. Трескино, ул. Российская, д.8	Колышлейский	1 679 478	167,95	8 819 200
847	Пензенская область	58:12:7902001:216	Пензенская обл.; Колышлейский-н, Участок находится примерно в 3880 м по направлению на юго-запад от ориентира жилой дом, расположенного	Колышлейский	762 621	76,26	4 499 600

			за пределами участка, адрес ориентира: с. Трескино, ул. Российская, д.8				
848	Пензенская область	58:12:7703001:22	Пензенская обл.; Колышлейский-н. Участок находится примерно в 1380 м. по направлению на северо-восток от ориентира нежилое здание, расположенного за пределами участка, адрес ориентира: с. Сумы, пл. Центральная, д.2-1	Колышлейский	842 771	84,28	4 972 500
849	Пензенская область	58:12:7703001:17	Пензенская обл.; Колышлейский-н. Участок находится примерно в 1260 м. по направлению на север от ориентира нежилое здание, расположенного за пределами участка, адрес ориентира: с. Сумы, пл. Центральная, д.2-1	Колышлейский	1 138 087	113,81	5 976 200
850	Пензенская область	58:12:7703001:20	Пензенская обл.; Колышлейский-н. Участок находится примерно в 3090 м. по направлению на северо-восток от ориентира нежилое здание, расположенного за пределами участка, адрес ориентира: с. Сумы, пл. Центральная, д.2-1	Колышлейский	1 245 144	124,51	6 538 400
851	Пензенская область	58:12:7301001:27	Пензенская обл.; Колышлейский-н. Участок находится примерно в 0,7 км. по направлению на запад от ориентира жилой дом, расположенного за пределами участка, адрес ориентира: с. Липяги, ул. Вырубова	Колышлейский	1 323 355	132,34	6 949 100
852	Пензенская область	58:12:7502003:118	Пензенская обл.; Колышлейский-н. Участок находится примерно в 6510 м по направлению на юго-запад от ориентира здание школы, расположенного за пределами участка, адрес ориентира: с. Плещеевка, ул. Центральная, д.16	Колышлейский	1 558 360	155,84	8 183 100
853	Пензенская область	58:12:7502003:119	Пензенская обл.; Колышлейский-н. Участок находится примерно в 6490 м по направлению на юго-запад от ориентира здание школы, расположенного за пределами участка, адрес ориентира: с. Плещеевка, ул. Центральная, д.16	Колышлейский	1 760 274	176,03	9 243 400
854	Пензенская область	58:12:7802001:111	Пензенская обл.; Колышлейский-н. Участок находится примерно в 3480 м. по направлению на юго-восток от ориентира жилой дом, расположенного за пределами участка, адрес ориентира: с. Трескино, ул. Российская, д.8	Колышлейский	3 126 173	312,62	16 415 900
855	Пензенская область	58:12:7703002:90	Пензенская обл.; Колышлейский-н. Участок находится примерно в 2800 м по направлению на юго-восток от ориентира жилой дом, расположенного за пределами участка, адрес ориентира: с. Трескино, ул. Российская, д.8	Колышлейский	440 022	44,00	2 596 200
856	Пензенская область	58:12:7301001:26	Пензенская обл.; Колышлейский-н. Участок находится примерно в 1,5 км. по направлению на юго-восток от ориентира жилой дом, расположенного за пределами участка, адрес ориентира: с. Липяги, ул. Вырубова, д.17	Колышлейский	579 645	57,96	3 420 000
857	Пензенская область	58:12:7301001:30	Пензенская обл.; Колышлейский-н. Участок находится примерно в 1 км. по направлению на юг от ориентира жилой дом, расположенного за пределами участка, адрес ориентира: с. Колтовское, ул. Советская, д.16	Колышлейский	642 755	64,28	3 792 300
858	Пензенская область	58:12:7703002:89	Пензенская обл.; Колышлейский-н. Участок находится примерно в 1400 м по направлению на юго-восток от ориентира жилой дом,	Колышлейский	956 501	95,65	5 643 500

			расположенного за пределами участка, адрес ориентира: с. Трескино, ул. Российская, д.8				
859	Пензенская область	58:12:7703001:21	Пензенская обл.; Колышлейский-н, Участок находится примерно в 1780 м. по направлению на северо-восток от ориентира нежилое здание, расположенного за пределами участка, адрес ориентира: с. Сумы, пл. Центральная, д.2-1	Колышлейский	1 276 876	127,69	6 705 000
860	Пензенская область	58:12:7502008:259	Пензенская обл.; Колышлейский-н, Участок находится примерно в 1970 м по направлению на юго-запад от ориентира здание школы, расположенного за пределами участка, адрес ориентира: с. Плещеевка, ул. Центральная, д.16	Колышлейский	1 643 398	164,34	8 629 700
861	Пензенская область	58:12:7301001:36	Пензенская обл.; Колышлейский-н, Участок находится примерно в 2,8 км. по направлению на юго-запад от ориентира жилой дом, расположенного за пределами участка, адрес ориентира: с. Липяги, ул. Вырубова, д.17	Колышлейский	1 797 709	179,77	9 440 000
862	Пензенская область	58:12:7902001:218	Пензенская обл.; Колышлейский-н, Участок находится примерно в 3290 м. по направлению на юго-запад от ориентира жилой дом, расположенного за пределами участка, адрес ориентира: с. Трескино, ул. Российская, д.8	Колышлейский	1 922 791	192,28	10 096 800
863	Пензенская область	58:12:7502003:122	Пензенская обл.; Колышлейский-н, Участок находится примерно в 5675 м по направлению на юго-запад от ориентира здание школы, расположенного за пределами участка, адрес ориентира: с. Плещеевка, ул. Центральная, д.16	Колышлейский	2 258 891	225,89	11 861 700
864	Пензенская область	58:12:7502008:255	Пензенская обл.; Колышлейский-н, Участок находится примерно в 2070 м по направлению на юго-восток от ориентира здание школы, расположенного за пределами участка, адрес ориентира: с. Плещеевка, ул. Центральная, д.16	Колышлейский	1 631 719	163,17	8 568 400
865	Пензенская область	58:12:7902001:219	Пензенская обл.; Колышлейский-н, Участок находится примерно в 4850 м. по направлению на юго-запад от ориентира жилой дом, расположенного за пределами участка, адрес ориентира: с. Трескино, ул. Российская, д.8	Колышлейский	1 877 137	187,71	9 857 100
866	Пензенская область	58:12:7902001:221	Пензенская обл.; Колышлейский-н, Участок находится примерно в 7080 м. по направлению на юго-запад от ориентира жилой дом, расположенного за пределами участка, адрес ориентира: с. Трескино, ул. Российская, д.8	Колышлейский	1 895 280	189,53	9 952 400
867	Пензенская область	58:12:7502008:254	Пензенская обл.; Колышлейский-н, Участок находится примерно в 890 м по направлению на юг от ориентира здание школы, расположенного за пределами участка, адрес ориентира: с. Плещеевка, ул. Центральная, д.16	Колышлейский	2 658 444	265,84	13 959 800
868	Пензенская область	58:12:7703002:88	Пензенская обл.; Колышлейский-н, Участок находится примерно в 1140 м. по направлению на восток от ориентира жилой дом, расположенного за пределами участка, адрес ориентира: с. Трескино, ул. Российская, д.8	Колышлейский	2 827 887	282,79	14 849 600
869	Пензенская область	58:12:7703002:86	Пензенская обл.; Колышлейский-н. Участок находится примерно в 350 м. по направлению на север от ориентира жилой дом, расположенного за	Колышлейский	859 745	85,97	5 072 600

			пределами участка, адрес ориентира: с. Трескино, ул. Российская, д.8				
870	Пензенская область	58:12:7703002:87	Пензенская обл.; Кольшлейский-н, Участок находится примерно в 620 м. по направлению на северо-восток от ориентира жилой дом, расположенного за пределами участка, адрес ориентира: с. Трескино, ул. Российская, д.8	Кольшлейский	883 347	88,33	5 211 900
871	Пензенская область	58:12:7902001:220	Пензенская обл.; Кольшлейский-н. Участок находится примерно в 6200 м. по направлению на юго-запад от ориентира жилой дом, расположенного за пределами участка, адрес ориентира: с. Трескино, ул. Российская, д.8	Кольшлейский	907 129	90,71	5 352 200
872	Пензенская область	58:12:7301001:29	Пензенская обл.; Кольшлейский-н, Участок находится примерно в 0,3 км. по направлению на юг от ориентира жилой дом, расположенного за пределами участка, адрес ориентира: с. Колтовское, ул. Советская, д.16	Кольшлейский	1 004 245	100,42	5 273 400
873	Пензенская область	58:12:7703001:16	Пензенская обл.; Кольшлейский-н, Участок находится примерно в 2280 м. по направлению на север от ориентира нежилое здание, расположенного за пределами участка, адрес ориентира: с. Сумы, пл. Центральная, д.2-1	Кольшлейский	1 182 288	118,23	6 208 300
874	Пензенская область	58:12:7502003:123	Пензенская обл.; Кольшлейский-н, Участок находится примерно в 7220 м по направлению на юго-запад от ориентира здание школы, расположенного за пределами участка, адрес ориентира: с. Плещеевка, ул. Центральная, д.16	Кольшлейский	1 779 533	177,95	9 344 600
875	Пензенская область	58:17:150101:79	Пензенская область Малосердобинский район, Участок находится примерно в 0,7 км по направлению на северо-запад от ориентира с. Марьевка, расположенного за пределами участка	Малосердобинский	3 636	0,36	26 200
876	Пензенская область	58:17:0010502:9	Пензенская область Малосердобинский район, Участок находится примерно в 5,2 км по направлению на северо-восток от ориентира с. Марьевка, расположенного за пределами участка	Малосердобинский	16 369	1,64	117 800
877	Пензенская область	58:17:0190201:78	Пензенская область Малосердобинский район,участок находится примерно в 0,9 км по направлению на юго-запад от ориентира с.Малая Сердова, расположенного за пределами участка, адрес ориентира: р-н Малосерд	Малосердобинский	3 491	0,35	25 100
878	Пензенская область	58:25:0050101:10	1000309 кв. м; 58:25:0050101:10; земли с/х назначения; ; Пензенская обл., Сердобский р-н, с.Кирово, ул.Набережная, д.10, в 5200 м по направлению на юго-запад	Сердобский	1 000 309	100,03	5 252 800
879	Пензенская область	58:25:0050101:11	1442852 кв. м; 58:25:0050101:11; земли с/х назначения; ; Пензенская обл., Сердобский р-н, с.Кирово, ул.Набережная, д.10, в 4900 м по направлению на запад	Сердобский	1 442 852	144,29	7 576 600
880	Пензенская область	58:12:7002001:202	Пензенская обл.; Кольшлейский-н. Участок находится примерно в 7320 м по направлению на северо-запад от ориентира нежилое здание (школа), расположенного за пределами участка, адрес ориентира: с.Хопер, ул.Центральная, д.10А	Кольшлейский	962 121	96,21	5 676 700
881	Пензенская область	58:12:7302001:26	Пензенская обл.; Кольшлейский-н, Участок находится примерно в 7090 м по направлению на северо-запад от ориентира нежилое здание (школа),	Кольшлейский	1 026 944	102,69	5 392 600

			расположенного за пределами участка, адрес ориентира: с. Старая Потловка, ул.Центральная, д.				
882	Пензенская область	58:12:7302001:23	Пензенская обл.; Кольшлейский-н, Участок находится примерно в 5880 м по направлению на северо-запад от ориентира нежилое здание (школа), расположенного за пределами участка, адрес ориентира: с. Старая Потловка, ул.Центральная, д.	Кольшлейский	1 248 462	124,85	6 555 800
883	Пензенская область	58:12:7302001:28	Пензенская обл.; Кольшлейский-н, Участок находится примерно в 5900 м по направлению на северо-запад от ориентира нежилое здание (школа), расположенного за пределами участка, адрес ориентира: с. Старая Потловка, ул.Центральная, д.	Кольшлейский	1 270 719	127,07	6 672 700
884	Пензенская область	58:12:7003001:187	Пензенская обл.; Кольшлейский-н, Участок находится примерно в 1680 м по направлению на север от ориентира жилой дом, расположенного за пределами участка, адрес ориентира: с.Скрипицино, ул.Скрипицинская, д.36, кв.1	Кольшлейский	1 462 485	146,25	7 679 700
885	Пензенская область	58:12:7003005:52	Пензенская обл.; Кольшлейский-н, Участок находится примерно в 5900 м по направлению на юго-запад от ориентира нежилое здание (школа), расположенного за пределами участка, адрес ориентира: с.Хопер, ул.Центральная, д.10А	Кольшлейский	1 894 449	189,44	9 948 000
886	Пензенская область	58:12:7001001:25	Пензенская обл.; Кольшлейский-н, Участок находится примерно в 2180 м по направлению на юго-запад от ориентира здания школы, расположенного за пределами участка, адрес ориентира: с.Халтурино, ул.Садовая, д.31	Кольшлейский	1 909 660	190,97	10 027 900
887	Пензенская область	58:12:7003001:181	Пензенская обл.; Кольшлейский-н, Участок находится примерно в 3520 м по направлению на северо-запад от ориентира жилой дом, расположенного за пределами участка, адрес ориентира: с.Скрипицино, ул.Скрипицинская, д.36, кв.1	Кольшлейский	2 326 292	232,63	12 215 700
888	Пензенская область	58:12:7003005:51	Пензенская обл.; Кольшлейский-н, Участок находится примерно в 2500 м по направлению на юго-запад от ориентира нежилое здание (школа), расположенного за пределами участка, адрес ориентира: с.Хопер, ул.Центральная, д.10А	Кольшлейский	1 770 820	177,08	9 298 800
889	Пензенская область	58:12:7302001:20	Пензенская обл.; Кольшлейский-н, Участок находится примерно в 4790 м по направлению на северо-запад от ориентира нежилое здание (школа), расположенного за пределами участка, адрес ориентира: с. Старая Потловка, ул.Центральная, д.	Кольшлейский	1 802 863	180,29	9 467 100
890	Пензенская область	58:12:7302001:22	Пензенская обл.; Кольшлейский-н, Участок находится примерно в 2720 м по направлению на северо-запад от ориентира нежилое здание (школа), расположенного за пределами участка, адрес ориентира: с. Старая Потловка, ул.Центральная, д.	Кольшлейский	1 850 306	185,03	9 716 200
891	Пензенская область	58:12:7001001:22	Пензенская обл.; Кольшлейский-н, Участок находится примерно в 1250 м по направлению на запад от ориентира здания школы, расположенного за пределами участка, адрес ориентира: с.Халтурино, ул.Садовая, д.31	Кольшлейский	1 956 981	195,70	10 276 400
892	Пензенская область	58:12:7003001:182	Пензенская обл.; Кольшлейский-н, Участок находится примерно в 2440 м по направлению на северо-запад от ориентира жилой дом,	Кольшлейский	2 543 863	254,39	13 358 200

			расположенного за пределами участка, адрес ориентира: с.Скрипицино, ул.Скрипицинская, д.36, кв.1				
893	Пензенская область	58:12:7302001:25	Пензенская обл.; Колышлейский-н, Участок находится примерно в 2790 м по направлению на северо-запад от ориентира нежилое здание (школа), расположенного за пределами участка, адрес ориентира: с. Старая Потловка, ул.Центральная, д.	Колышлейский	2 958 140	295,81	15 533 600
894	Пензенская область	58:12:7003005:55	Пензенская обл.; Колышлейский-н, Участок находится примерно в 7260 м по направлению на северо-запад от ориентира жилой дом, расположенного за пределами участка, адрес ориентира: с.Скрипицино, ул.Скрипицинская, д.36, кв.1	Колышлейский	454 946	45,49	2 684 200
895	Пензенская область	58:12:7002001:208	Пензенская обл.; Колышлейский-н, Участок находится примерно в 6830 м по направлению на северо-запад от ориентира нежилое здание (школа), расположенного за пределами участка, адрес ориентира: с.Хопер, ул.Центральная, д.10А	Колышлейский	558 196	55,82	3 293 400
896	Пензенская область	58:12:7002001:203	Пензенская обл.; Колышлейский-н, Участок находится примерно в 7260 м по направлению на северо-запад от ориентира нежилое здание (школа), расположенного за пределами участка, адрес ориентира: с.Хопер, ул.Центральная, д.10А	Колышлейский	757 601	75,76	4 470 000
897	Пензенская область	58:12:7302001:30	Пензенская обл.; Колышлейский-н, Участок находится примерно в 5030 м по направлению на северо-запад от ориентира нежилое здание (школа), расположенного за пределами участка, адрес ориентира: с. Старая Потловка, ул.Центральная, д.	Колышлейский	1 146 508	114,65	6 020 500
898	Пензенская область	58:12:7302001:27	Пензенская обл.; Колышлейский-н, Участок находится примерно в 7540 м по направлению на северо-запад от ориентира нежилое здание (школа), расположенного за пределами участка, адрес ориентира: с. Старая Потловка, ул.Центральная, д.	Колышлейский	1 300 567	130,06	6 829 400
899	Пензенская область	58:12:7302001:31	Пензенская обл.; Колышлейский-н. Участок находится примерно в 3730 м по направлению на запад от ориентира нежилое здание (школа), расположенного за пределами участка, адрес ориентира: с. Старая Потловка, ул.Центральная, д.6	Колышлейский	1 332 208	133,22	6 995 600
900	Пензенская область	58:12:7002001:207	Пензенская обл.; Колышлейский-н, Участок находится примерно в 5320 м по направлению на северо-запад от ориентира нежилое здание (школа), расположенного за пределами участка, адрес ориентира: с.Хопер, ул.Центральная, д.10А	Колышлейский	1 788 723	178,87	9 392 800
901	Пензенская область	58:12:6801001:8	Пензенская обл.; Колышлейский-н, Участок находится примерно в 910 м по направлению на северо-запад от ориентира здания школы, расположенного за пределами участка, адрес ориентира: с.Халтурино, ул.Садовая, д.31	Колышлейский	1 524 637	152,46	8 006 100
902	Пензенская область	58:12:7003005:54	Пензенская обл.; Колышлейский-н, Участок находится примерно в 5780 м по направлению на северо-запад от ориентира жилой дом, расположенного за пределами участка, адрес ориентира: с.Скрипицино, ул.Скрипицинская, д.36, кв.1	Колышлейский	2 250 562	225,06	11 818 000

903	Пензенская область	58:12:7302001:18	Пензенская обл.; Кольшлейский-н. Участок находится примерно в 6570 м по направлению на северо-запад от ориентира нежилое здание (школа), расположенного за пределами участка, адрес ориентира: с. Старая Потловка, ул.Центральная, д.	Кольшлейский	855 361	85,54	5 046 800
904	Пензенская область	58:12:7003001:190	Пензенская обл.; Кольшлейский-н. Участок находится примерно в 1290 м по направлению на запад от ориентира жилой дом, расположенного за пределами участка, адрес ориентира: с.Скрипицино, ул.Скрипицинская, д.36, кв.1	Кольшлейский	984 479	98,45	5 808 600
905	Пензенская область	58:12:7002001:210	Пензенская обл.; Кольшлейский-н. Участок находится примерно в 4560 м по направлению на северо-запад от ориентира нежилое здание (школа), расположенного за пределами участка, адрес ориентира: с.Хопер, ул.Центральная, д.10А	Кольшлейский	1 188 411	118,84	6 240 500
906	Пензенская область	58:12:7002001:211	Пензенская обл.; Кольшлейский-н. Участок находится примерно в 2800 м по направлению на северо-запад от ориентира нежилое здание (школа), расположенного за пределами участка, адрес ориентира: с.Хопер, ул.Центральная, д.10А	Кольшлейский	1 199 504	119,95	6 298 700
907	Пензенская область	58:12:7302001:29	Пензенская обл.; Кольшлейский-н. Участок находится примерно в 6000 м по направлению на северо-запад от ориентира нежилое здание (школа), расположенного за пределами участка, адрес ориентира: с. Старая Потловка, ул.Центральная, д.	Кольшлейский	1 309 922	130,99	6 878 600
908	Пензенская область	58:12:7002001:197	Пензенская обл.; Кольшлейский-н. Участок находится примерно в 8340 м по направлению на северо-запад от ориентира нежилое здание (школа), расположенного за пределами участка, адрес ориентира: с.Хопер, ул.Центральная, д.10А	Кольшлейский	1 397 847	139,78	7 340 300
909	Пензенская область	58:12:7003005:50	Пензенская обл.; Кольшлейский-н. Участок находится примерно в 3900 м по направлению на юго-запад от ориентира нежилое здание (школа), расположенного за пределами участка, адрес ориентира: с.Хопер, ул.Центральная, д.10А	Кольшлейский	1 773 826	177,38	9 314 600
910	Пензенская область	58:12:7001001:23	Пензенская обл.; Кольшлейский-н. Участок находится примерно в 4910 м по направлению на запад от ориентира здания школы, расположенного за пределами участка, адрес ориентира: с.Халтурино, ул.Садовая, д.31	Кольшлейский	1 894 158	189,42	9 946 500
911	Пензенская область	58:12:7001001:24	Пензенская обл.; Кольшлейский-н. Участок находится примерно в 3200 м по направлению на запад от ориентира здания школы, расположенного за пределами участка, адрес ориентира: с.Халтурино, ул.Садовая, д.31	Кольшлейский	1 981 115	198,11	10 403 100
912	Пензенская область	58:12:7002001:206	Пензенская обл.; Кольшлейский-н. Участок находится примерно в 5210 м по направлению на северо-запад от ориентира нежилое здание (школа), расположенного за пределами участка, адрес ориентира: с.Хопер, ул.Центральная, д.10А	Кольшлейский	1 601 029	160,10	8 407 200
913	Пензенская область	58:12:7002001:198	Пензенская обл.; Кольшлейский-н. Участок находится примерно в 7420 м по направлению на северо-запад от ориентира нежилое здание (школа), расположенного за пределами участка, адрес ориентира: с.Хопер, ул.Центральная, д.10А	Кольшлейский	1 755 097	175,51	9 216 200

914	Пензенская область	58:12:7002001:199	Пензенская обл.; Колышлейский-н, Участок находится примерно в 7480 м по направлению на северо-запад от ориентира нежилое здание (школа), расположенного за пределами участка, адрес ориентира: с.Хопер, ул.Центральная, д.10А	Колышлейский	1 877 636	187,76	9 859 700
915	Пензенская область	58:12:7401001:50	Пензенская обл.; Колышлейский-н, Участок находится примерно в 3090 м по направлению на юго-восток от ориентира нежилое здание (школа), расположенного за пределами участка, адрес ориентира: с.Хопер, ул.Центральная, д.10А	Колышлейский	2 766 961	276,70	14 529 700
916	Пензенская область	58:12:7102001:58	Пензенская обл.; Колышлейский-н, Участок находится примерно в 470 м по направлению на юго-восток от ориентира нежилое здание (школа), расположенного за пределами участка, адрес ориентира: с.Хопер, ул.Центральная, д.10А	Колышлейский	80 839	8,08	581 900
917	Пензенская область	58:03:4001001:57	Пензенская область Бековский район, участок находится примерно в 2,7 км по направлению на северо-восток от ориентира х. Крутой, расположенного за пределами участка, адрес ориентира: р-н Бековский	Бековский	91 000	9,10	655 000
918	Пензенская область	58:03:4001001:56	Пензенская область Бековский район, участок находится примерно в 2,76 км по направлению на северо-восток от ориентира х. Крутой, расположенного за пределами участка, адрес ориентира: р-н Бековский	Бековский	91 000	9,10	655 000
919	Пензенская область	58:12:7001001:35	Пензенская обл.; Колышлейский-н, Участок находится примерно в 4257 м по направлению на юго-запад от ориентира здания школы, расположенного за пределами участка, адрес ориентира: с.Халтурино, ул.Садовая, д.31	Колышлейский	151 135	15,11	963 100
920	Пензенская область	58:17:0060301:76	Пензенская область; Малосердобинский район, Ориентир жилой дом. Участок находится примерно в 6360 м. от ориентира по направлению на юго-восток: Ключевский с/с, с. Ключи, ул. Медовая, д. 18-а	Малосердобинский	168 000	16,80	1 070 500
921	Пензенская область	58:03:5201001:44	Пензенская область Бековский район, участок находится примерно в 4800 м по направлению на юго-запад от ориентира здание школы, расположенного за пределами участка, адрес ориентира: с. Раздольное, ул. Барачная, дом 16	Бековский	240 000	24,00	1 529 300
922	Пензенская область	58:17:0060105:30	Пензенская область; Малосердобинский район, Ориентир здание администрации Дружаевского сельсовета. Участок находится примерно в 940 м. от ориентира по направлению на юг: Старославкинский с/с, с. Дружаевка, ул. Молодежная, д. 35/1, из земель	Малосердобинский	345 000	34,50	2 035 500
923	Пензенская область	58:03:5001001:6	Пензенская область Бековский район, поле №2 Раздольновского отделения совхоза "Колос"	Бековский	370 000	37,00	2 183 100
924	Пензенская область	58:03:5201001:19	Пензенская область Бековский район, местоположение установлено относительно ориентира Бековский район, расположенного в границах участка	Бековский	480 000	48,00	2 832 100
925	Пензенская область	58:17:0000000:52	Пензенская область Малосердобинский район, в 10,4 км по направлению на юг от ориентира СПК им.Ворошилова, расположенного за пределами участка	Малосердобинский	507 000	50,70	2 991 400
926	Пензенская область	58:17:0060401:59	Пензенская область; Малосердобинский район, Ориентир жилой дом. Участок находится примерно в	Малосердобинский	535 000	53,50	3 156 600

			5270 м. от ориентира по направлению на северо-восток: Ключевский с/с, с. Ключи, ул. Медовая, д. 18-а				
927	Пензенская область	58:17:0060401:60	Пензенская область; Малосердобинский район, Ориентир жилой дом. Участок находится примерно в 6120 м. от ориентира по направлению на северо-восток: Ключевский с/с, с. Ключи, ул. Медовая, д. 18-а	Малосердобинский	546 000	54,60	3 221 500
928	Пензенская область	58:03:5001001:13	Пензенская область Бековский район, местоположение установлено относительно ориентира Бековский район, расположенного в границах участка	Бековский	560 000	56,00	3 304 100
929	Пензенская область	58:03:5001001:27	Пензенская область Бековский район, участок находится примерно в 4900 м по направлению на северо-запад от ориентира здание школы, расположенного за пределами участка, адрес ориентира: с. Раздольное, ул. Барачная, дом 16	Бековский	600 000	60,00	3 540 100
930	Пензенская область	58:17:0060401:57	Пензенская область; Малосердобинский район, Ориентир жилой дом. Участок находится примерно в 4700 м. от ориентира по направлению на северо-восток: Ключевский с/с, с. Ключи, ул. Медовая, д. 18-а	Малосердобинский	695 000	69,50	4 100 600
931	Пензенская область	58:17:0060401:58	Пензенская область; Малосердобинский район, Ориентир жилой дом. Участок находится примерно в 4550 м. от ориентира по направлению на восток: Ключевский с/с, с. Ключи, ул. Медовая, дом. 18-а	Малосердобинский	770 000	77,00	4 543 100
932	Пензенская область	58:17:0130202:43	Пензенская область; Малосердобинский район, Ориентир здание администрации Дружяевского сельсовета. Участок находится примерно в 3700 м. от ориентира по направлению на юг: Старославкинский с/с, с. Дружяевка, ул. Молодежная, дом 35/1, из земе	Малосердобинский	795 000	79,50	4 690 600
933	Пензенская область	58:03:0000000:73	Пензенская область Бековский район, местоположение установлено относительно ориентира Бековский район, АО "Яковлевское", расположенного в границах участка	Бековский	900 000	90,00	5 310 100
934	Пензенская область	58:17:0060105:29	Пензенская область; Малосердобинский район. Ориентир здание администрации Дружяевского сельсовета. Участок находится примерно в 4500 м. от ориентира по направлению на юг: Старославкинский с/с, с. Дружяевка, ул. Молодежная, д. 35/1, из земель	Малосердобинский	987 000	98,70	5 823 400
935	Пензенская область	58:03:5201001:43	Пензенская область Бековский район, участок находится примерно в 1000 м по направлению на юго-запад от ориентира здание школы, расположенного за пределами участка, адрес ориентира: с. Раздольное, ул. Барачная, дом 16	Бековский	1 080 000	108,00	5 671 200
936	Пензенская область	58:12:7401001:49	Пензенская обл.; Кольшлейский-н, Участок находится примерно в 2610 м по направлению на юг от ориентира нежилое здание (школа), расположенного за пределами участка, адрес ориентира: с.Хопер, ул.Центральная, д.10А	Кольшлейский	1 406 723	140,67	7 386 900
937	Пензенская область	58:03:5001001:28	Пензенская область Бековский район, участок находится примерно в 1500 м по направлению на север от ориентира здание, расположенного за пределами участка, адрес ориентира: д. Второе Отделение, ул. Магазиная, дом 4	Бековский	1 440 000	144,00	7 561 600

938	Пензенская область	58:12:7001001:37	Пензенская обл.; Кольшлейский-н, Участок находится примерно в 2880 м по направлению на юго-запад от ориентира здания школы, расположенного за пределами участка, адрес ориентира: с.Халтурино, ул.Садовая, д.31	Кольшлейский	1 580 868	158,09	8 301 300
939	Пензенская область	58:12:7001001:33	Пензенская обл.; Кольшлейский-н, Участок находится примерно в 5370 м по направлению на юго-запад от ориентира здания школы, расположенного за пределами участка, адрес ориентира: с.Халтурино, ул.Садовая, д.31	Кольшлейский	2 129 993	213,00	11 184 900
940	Пензенская область	58:17:0060104:24	Пензенская область; Малосердобинский район, Ориентир здание администрации Дружаевского сельсовета. Участок находится примерно в 4950 м. от ориентира по направлению на восток: Старославкинский с/с, с. Старое Славкино, ул. Молодежная, д. 2, и	Малосердобинский	2 281 300	228,13	11 979 400
941	Пензенская область	58:17:0060301:75	Пензенская область; Малосердобинский район, Ориентир жилой дом. Участок находится примерно в 6650 м. от ориентира по направлению на юго-восток: Ключевский с/с, с. Ключи, ул. Медовая, д. 18-а	Малосердобинский	2 317 000	231,70	12 166 900
942	Пензенская область	58:17:0190301:290	Пензенская область, Малосердобинский муниципальный район, Малосердобинский сельсовет	Малосердобинский	573 186	57,32	3 381 900
943	Пензенская область	58:03:0000000:87	Пензенская область Бековский район, с/с Пяшинский, в границах плана АО "Пяшинское"	Бековский	6 800 000	680,00	35 707 700
944	Пензенская область	58:17:0000000:101	Пензенская область; Малосердобинский район, примерно в 3,7 км по направлению на северо-запад от с. Чунаки	Малосердобинский	13 200 000	1 320,00	62 305 500
945	Пензенская область	58:03:0000000:48	Пензенская область Бековский район, местоположение установлено относительно ориентира АО "Мачинское"	Бековский	17 808 000	1 780,80	84 055 800
946	Пензенская область	58:12:7002001:200	Пензенская обл.; Кольшлейский-н, Участок находится примерно в 6710 м по направлению на северо-запад от ориентира нежилое здание (школа), расположенного за пределами участка, адрес ориентира: с.Хопер, ул.Центральная, д.10А	Кольшлейский	1 633 946	163,39	8 580 100
947	Пензенская область	58:12:7001001:38	Пензенская обл.; Кольшлейский-н, Участок находится примерно в 4080 м по направлению на юго-запад от ориентира здания школы, расположенного за пределами участка, адрес ориентира: с.Халтурино, ул.Садовая, д.31	Кольшлейский	2 368 928	236,89	12 439 500
948	Пензенская область	58:12:7001001:34	Пензенская обл.; Кольшлейский-н, Участок находится примерно в 4455 м по направлению на юго-запад от ориентира здания школы, расположенного за пределами участка, адрес ориентира: с.Халтурино, ул.Садовая, д.31	Кольшлейский	1 386 812	138,68	7 282 300
949	Пензенская область	58:12:7102001:63	Пензенская обл.; Кольшлейский-н, Участок находится примерно в 2210 м по направлению на юго-восток от ориентира нежилое здание (школа), расположенного за пределами участка, адрес ориентира: с.Хопер, ул.Центральная, д.10А	Кольшлейский	1 801 467	180,15	9 459 700
950	Пензенская область	58:03:0000000:43	Пензенская область Бековский район, местоположение установлено относительно ориентира АО "Яковлевское"	Бековский	42 298 000	4 229,80	199 651 500
951	Пензенская область	58:12:7001001:36	Пензенская обл.; Кольшлейский-н, Участок находится примерно в 4130 м по направлению на юго-запад от ориентира здания школы,	Кольшлейский	1 579 545	157,95	8 294 400

			расположенного за пределами участка, адрес ориентира: с.Халтурино, ул.Садовая, д.31				
952	Пензенская область	58:12:7001001:27	Пензенская обл.; Колышлейский-н, Участок находится примерно в 610 м по направлению на юг от ориентира здания школы, расположенного за пределами участка, адрес ориентира: с.Халтурино, ул.Садовая, д.31	Колышлейский	550 822	55,08	3 249 900
953	Пензенская область	58:12:7401001:48	Пензенская обл.; Колышлейский-н, Участок находится примерно в 1490 м по направлению на юго-запад от ориентира нежилое здание (школа), расположенного за пределами участка, адрес ориентира: с.Хопер, ул.Центральная, д.10А	Колышлейский	596 619	59,66	3 520 100
954	Пензенская область	58:12:7102001:57	Пензенская обл.; Колышлейский-н, Участок находится примерно в 600 м по направлению на восток от ориентира нежилое здание (школа), расположенного за пределами участка, адрес ориентира: с.Хопер, ул.Центральная, д.10А	Колышлейский	652 005	65,20	3 846 900
955	Пензенская область	58:12:7002001:201	Пензенская обл.; Колышлейский-н, Участок находится примерно в 7430 м по направлению на северо-запад от ориентира нежилое здание (школа), расположенного за пределами участка, адрес ориентира: с.Хопер, ул.Центральная, д.10А	Колышлейский	854 149	85,41	5 039 600
956	Пензенская область	58:12:7002001:209	Пензенская обл.; Колышлейский-н, Участок находится примерно в 4480 м по направлению на северо-запад от ориентира нежилое здание (школа), расположенного за пределами участка, адрес ориентира: с.Хопер, ул.Центральная, д.10А	Колышлейский	887 751	88,78	5 237 900
957	Пензенская область	58:12:7001001:30	Пензенская обл.; Колышлейский-н, Участок находится примерно в 1890 м по направлению на юг от ориентира здания школы, расположенного за пределами участка, адрес ориентира: с.Халтурино, ул.Садовая, д.31	Колышлейский	1 775 216	177,52	9 321 900
958	Пензенская область	58:03:4001005:192	Пензенская область, м.р-н Бековский, с.п. Мошковский сельсовет	Бековский	68 000	6,80	489 500
959	Пензенская область	58:12:6801001:7	Пензенская обл.; Колышлейский-н, Участок находится примерно в 1300 м по направлению на северо-запад от ориентира здания школы, расположенного за пределами участка, адрес ориентира: с.Халтурино, ул.Садовая, д.31	Колышлейский	1 664 530	166,45	8 740 700
960	Пензенская область	58:12:7001001:29	Пензенская обл.; Колышлейский-н, Участок находится примерно в 3620 м по направлению на юго-запад от ориентира здания школы, расположенного за пределами участка, адрес ориентира: с.Халтурино, ул.Садовая, д.31	Колышлейский	1 706 694	170,67	8 962 100
961	Пензенская область	58:12:7001001:28	Пензенская обл.; Колышлейский-н, Участок находится примерно в 4830 м по направлению на юго-запад от ориентира здания школы, расположенного за пределами участка, адрес ориентира: с.Халтурино, ул.Садовая, д.31	Колышлейский	1 733 844	173,38	9 104 600
962	Пензенская область	58:12:7001001:32	Пензенская обл.; Колышлейский-н, Участок находится примерно в 7055 м по направлению на юго-запад от ориентира здания школы, расположенного за пределами участка, адрес ориентира: с.Халтурино, ул.Садовая, д.31	Колышлейский	1 779 980	178,00	9 346 900
963	Пензенская область	58:12:7001001:31	Пензенская обл.; Колышлейский-н, Участок находится примерно в 6050 м по направлению на	Колышлейский	1 845 351	184,54	9 690 200

			запад от ориентира здания школы, расположенного за пределами участка, адрес ориентира: с.Халтурино, ул.Садовая, д.31				
964	Пензенская область	58:12:7102001:60	Пензенская обл.; Колышлейский-н, Участок находится примерно в 1330 м по направлению на юго-восток от ориентира нежилое здание (школа), расположенного за пределами участка, адрес ориентира: с.Хопер, ул.Центральная, д.10А	Колышлейский	1 984 904	198,49	10 423 000
965	Пензенская область	58:03:0000000:46	Пензенская область Бековский район, местоположение установлено относительно ориентира АО "Александровское", расположенного в границах участка	Бековский	8 103 000	810,30	42 549 900
966	Пензенская область	58:03:0000000:85	Пензенская область Бековский район, с/с Пяшинский, в границах плана АО "Пяшинское"	Бековский	43 945 000	4 394,50	207 425 500
967	Пензенская область	58:03:4001008:30	Пензенская область Бековский район, Участок находится примерно в 1500 м по направлению на юг от ориентира с.Аничкино, расположенного за пределами участка	Бековский	3 500	0,35	25 200
968	Пензенская область	58:03:3501001:87	Пензенская область Бековский район, Яковлевка с/с, лощина Красовская	Бековский	11 800	1,18	84 900
969	Пензенская область	58:03:4001008:31	Пензенская область Бековский район, Участок находится примерно в 1450 м по направлению на юг от ориентира с.Аничкино, расположенного за пределами участка	Бековский	14 000	1,40	100 800
970	Пензенская область	58:03:3501001:83	Пензенская область Бековский район, участок находится примерно в 350 м по направлению на северо-запад от ориентира с.Мача-Родники, расположенного за пределами участка, адрес ориентира	Бековский	24 000	2,40	172 800
971	Пензенская область	58:03:4001005:47	Пензенская область Бековский район, Участок находится примерно в 1000 м по направлению на юго-восток от ориентира с.Никольское, расположенного за пределами участка, адрес ориентира: Ивановский с/с, поле №5 кормового севооборота	Бековский	24 000	2,40	172 800
972	Пензенская область	58:25:0050102:138	Пензенская область Сердобский район, с. Кирово, ул. Молодежная, д. 9А, в 1280 м по направлению на север от ориентира дом	Сердобский	30 188	3,02	217 300
973	Пензенская область	58:03:4001003:32	Пензенская область Бековский район, Участок находится примерно в 3630 м по направлению на северо-запад от ориентира с.Покровка, расположенного за пределами участка, адрес ориентира	Бековский	39 000	3,90	280 700
974	Пензенская область	58:17:0010502:16	Пензенская область Малосердобинский район, участок находится примерно в 400 м по направлению на юго-восток от ориентира здание, расположенного за пределами участка, адрес ориентира: с/с Липовский, с. Колемас, ул. Дворянская, д. 15	Малосердобинский	47 500	4,75	341 900
975	Пензенская область	58:03:3501001:88	Пензенская область Бековский район, Яковлевка с/с, лощина Красовская	Бековский	53 100	5,31	382 200
976	Пензенская область	58:17:0190402:29	Пензенская область Малосердобинский район, Участок находится примерно в 5000 м по направлению на юг от ориентира здание, расположенного за пределами участка, адрес ориентира: с/с Топловский с.Топлое, ул.Зажигина, д.1	Малосердобинский	66 456	6,65	478 400

977	Пензенская область	58:03:4001008:29	Пензенская область Бековский район, Участок находится примерно в 1100 м по направлению на юг от ориентира с.Аничкино, расположенного за пределами участка	Бековский	91 000	9,10	655 000
978	Пензенская область	58:03:4001003:33	Пензенская область Бековский район, Участок находится примерно в 3450 м по направлению на северо-запад от ориентира с.Покровка, расположенного за пределами участка, адрес ориентира	Бековский	156 000	15,60	994 100
979	Пензенская область	58:27:0010202:9	Пензенская область Тамалинский район, с. Мача, ул. Садовая, д.1, примерно в 800 м по направлению на восток от ориентира здание, расположенного за пределами участка	Тамалинский	183 652	18,37	1 170 300
980	Пензенская область	58:25:0050102:134	Пензенская область Сердобский район, с. Кирово, ул. Молодежная, д. 9А, в 2520 м по направлению на северо-восток от ориентира дом	Сердобский	189 812	18,98	1 209 500
981	Пензенская область	58:03:3501001:86	Пензенская область Бековский район, Яковлевка с/с, поле №3 второго севооборота	Бековский	199 200	19,92	1 269 300
982	Пензенская область	58:03:5201001:37	Пензенская область Бековский район, с.Раздольное. Примерно в 3000 м по направлению на юго-запад от ориентира с.Раздольное, расположенного за пределами участка	Бековский	200 000	20,00	1 274 400
983	Пензенская область	58:25:0050102:137	Пензенская область Сердобский район, с. Кирово, ул. Коммунальная, д. 28, в 2020 м по направлению на юго-запад от ориентира дом	Сердобский	220 000	22,00	1 401 900
984	Пензенская область	58:25:0050102:135	Пензенская область Сердобский район, с. Кирово, ул. Молодежная, д. 9А, в 2350 м по направлению на северо-восток от ориентира дом	Сердобский	220 000	22,00	1 401 900
985	Пензенская область	58:17:0010502:17	Пензенская область Малосердобинский район, участок находится примерно в 4150 м по направлению на север от ориентира здание, расположенного за пределами участка, адрес ориентира: с/с Липовский, с. Липовка, ул. Школьная, д. 1а	Малосердобинский	234 000	23,40	1 491 100
986	Пензенская область	58:17:0190302:18	Пензенская область Малосердобинский район, Участок находится примерно в 4500 м по направлению на юг от ориентира здание, расположенного за пределами участка, адрес ориентира: с/с Топловский с.Топлое, ул.Зажигина, д.1	Малосердобинский	266 064	26,61	1 695 400
987	Пензенская область	58:03:4201003:50	Пензенская область Бековский район, Участок находится примерно в 350 м по направлению на запад от ориентира с.Никольское, расположенного за пределами участка, адрес ориентира Ивановский с/с, поле №2 второго севооборота	Бековский	272 000	27,20	1 733 200
988	Пензенская область	58:03:3501001:90	Пензенская область Бековский район, Яковлевка с/с, поле №3 второго севооборота	Бековский	282 800	28,28	1 802 000
989	Пензенская область	58:17:0190302:17	Пензенская область Малосердобинский район, Участок находится примерно в 2500 м по направлению на юго-запад от ориентира здание, расположенного за пределами участка, адрес ориентира: с/с Топловский с.Топлое, ул.Зажигина, д.1	Малосердобинский	337 710	33,77	1 992 500
990	Пензенская область	58:25:0050102:136	Пензенская область Сердобский район, с. Кирово, ул. Молодежная, д. 9А, в 2140 м по направлению на северо-восток от ориентира дом	Сердобский	330 000	33,00	1 947 000

991	Пензенская область	58:25:0050102:139	Пензенская область Сердобский район, с. Кирова, ул. Новая, д. 2, 1250 м по направлению на северо-восток	Сердобский	330 000	33,00	1 947 000
992	Пензенская область	58:03:3501001:82	Пензенская область Бековский район, участок находится примерно в 600 м по направлению на северо-запад от ориентира с.Мача-Родники, расположенного за пределами участка, адрес ориентира	Бековский	400 000	40,00	2 360 100
993	Пензенская область	58:25:0050102:140	Пензенская область Сердобский район, с.Кирова, ул. Новая, д.2, 1750 м по направлению на северо-запад	Сердобский	440 000	44,00	2 596 100
994	Пензенская область	58:25:0050102:141	Пензенская область Сердобский район, с.Кирова, ул. Новая, д.2, 1300 м по направлению на северо-восток	Сердобский	440 000	44,00	2 596 100
995	Пензенская область	58:25:0050101:130	Пензенская область Сердобский район, с. Кирова, ул. Коммунальная, д. 28, в 2560 м по направлению на юго-запад	Сердобский	440 000	44,00	2 596 100
996	Пензенская область	58:17:0010502:19	Пензенская область Малосердобинский район, участок находится примерно в 1500 м по направлению на север от ориентира здание, расположенного за пределами участка, адрес ориентира: с/с Липовский, с. Липовка, ул. Школьная, д. 1а	Малосердобинский	468 000	46,80	2 761 300
997	Пензенская область	58:25:0050102:142	Пензенская область Сердобский район, с.Кирова, ул. Новая, д.2, 1550 м по направлению на северо-восток	Сердобский	550 000	55,00	3 245 100
998	Пензенская область	58:03:3501001:89	Пензенская область Бековский район, Яковлевка с/с, поле №3 второго севооборота	Бековский	613 600	61,36	3 620 300
999	Пензенская область	58:03:4201004:153	Пензенская область Бековский район, Местоположение установлено относительно ориентира АО Гранки, расположенного в границах участка, адрес ориентира: полевой севооборот Ивановской бригады, поле №1	Бековский	730 000	73,00	4 307 100
1000	Пензенская область	58:17:0130301:105	Пензенская область Малосердобинский район, участок находится примерно в 2000 м по направлению на юг от ориентира здание, расположенного за пределами участка, адрес ориентира: с/с Липовский, с. Липовка, ул. Школьная, д. 1а	Малосердобинский	819 000	81,90	4 832 200
1001	Пензенская область	58:27:0080201:22	Пензенская область Тамалинский район, с. Мача, ул. Садовая, д.1, примерно в 4600 м по направлению на восток от ориентира здание, расположенного за пределами участка	Тамалинский	936 670	93,67	5 526 500
1002	Пензенская область	58:03:4201004:34	Пензенская область Бековский район; Местоположение установлено относительно ориентира Бековский р-н, расположенного в границах участка, адрес ориентира: полевой севооборот Ивановской бригады, поле №3	Бековский	1 000 000	100,00	5 900 100
1003	Пензенская область	58:03:4001003:31	Пензенская область Бековский район; Участок находится примерно в 2500 м по направлению на северо-запад от ориентира с.Покровка, расположенного за пределами участка, адрес ориентира	Бековский	1 014 000	101,40	5 324 600
1004	Пензенская область	58:03:0000000:76	Пензенская область Бековский район, местоположение установлено относительно ориентира Бековский район, СПК "Никольский", расположенного в границах участка	Бековский	1 184 000	118,40	6 217 300
1005	Пензенская область	58:17:0000000:56	Пензенская область Малосердобинский район, Участок находится примерно в 6600 м по направлению на юг от ориентира: Сапологовская	Малосердобинский	3 710 100	371,01	19 482 200

			сельская администрация, с. Саполга, расположенного за пределами участка.				
1006	Пензенская область	58:17:0190302:16	Пензенская область Малосердобинский район, Участок находится примерно в 1500 м по направлению на запад от ориентира здание, расположенного за пределами участка, адрес ориентира: с/с Топловский с.Топлое, ул.Зажигина, д.1	Малосердобинский	2 994 695	299,47	15 725 500
1007	Пензенская область	58:27:0010202:6	Пензенская область Тамалинский район, с. Мача, ул. Садовая, д.1, примерно в 3500 м по направлению на восток от ориентира здание, расположенного за пределами участка	Тамалинский	2 984 216	298,42	15 670 500
1008	Пензенская область	58:27:0010202:7	Пензенская область Тамалинский район, с. Мача, ул. Садовая, д.1, примерно в 3000 м по направлению на восток от ориентира здание, расположенного за пределами участка	Тамалинский	1 642 328	164,23	8 624 100
1009	Пензенская область	58:27:0080201:20	Пензенская область Тамалинский район, с. Мача, ул. Садовая, д.1, примерно в 4800 м по направлению на юго-восток от ориентира здание, расположенного за пределами участка	Тамалинский	1 923 663	192,37	10 101 400
1010	Пензенская область	58:27:0000000:136	Пензенская область Тамалинский район, с. Григорьевка, ул. Центральная, д.1	Тамалинский	14 456 000	1 445,60	68 234 000
1011	Пензенская область	58:27:0010202:8	Пензенская область Тамалинский район, с. Мача, ул. Садовая, д.1, примерно в 4000 м по направлению на юго-восток от ориентира здание, расположенного за пределами участка	Тамалинский	466 591	46,66	2 753 000
1012	Пензенская область	58:27:0080201:21	Пензенская область Тамалинский район, с. Мача, ул. Садовая, д.1, примерно в 5800 м по направлению на юго-восток от ориентира здание, расположенного за пределами участка	Тамалинский	1 243 880	124,39	6 531 800
1013	Пензенская область	58:03:0000000:53	Пензенская область Бековский район, установлено относительно ориентира Бековский район, СПК "Никольский", расположенного в границах участка	Бековский	16 021 000	1 602,10	75 621 000
1014	Пензенская область	58:27:0000000:123	Пензенская область Тамалинский район, с.Григорьевка, примерно в 7500 м по направлению на юго-восток от ориентира, расположенного за пределами участка	Тамалинский	18 799 750	1 879,98	88 737 000
1015	Пензенская область	58:17:0190302:15	Пензенская область Малосердобинский район, Участок находится примерно в 2000 м по направлению на юго-запад от ориентира здание, расположенного за пределами участка, адрес ориентира: с/с Топловский с.Топлое, ул.Зажигина, д.1	Малосердобинский	3 885 151	388,52	20 401 400
1016	Пензенская область	58:17:0190302:19	Пензенская область Малосердобинский район, Участок находится примерно в 2000 м по направлению на северо-запад от ориентира здание, расположенного за пределами участка, адрес ориентира: с/с Топловский с.Топлое, ул.Зажигина, д.1	Малосердобинский	4 112 924	411,29	21 597 500
1017	Пензенская область	58:03:0000000:55	Пензенская область Бековский район, местоположение установлено относительно ориентира Бековский район, СПК "Ивановский", расположенного в границах участка	Бековский	25 160 200	2 516,02	118 759 100
1018	Пензенская область	58:17:0150301:61	Пензенская область Малосердобинский район, участок находится примерно в 4,3 км по направлению на север от ориентира с. Малая	Малосердобинский	9 000	0,90	64 800

			Сердоба, расположенного за пределами участка, адрес ориентира: р-н Малосердобинский				
1019	Пензенская область	58:17:0150301:73	Пензенская область Малосердобинский район. Участок находится примерно в 3 км по направлению на север от ориентира с. Малая Сердоба, расположенного за пределами участка, адрес ориентира: р-н Малосердобинский	Малосердобинский	9 000	0,90	64 800
1020	Пензенская область	58:17:0150301:60	Пензенская область Малосердобинский район, Участок находится примерно в 4,6 км по направлению на север от ориентира с. Малая Сердоба, расположенного за пределами участка, адрес ориентира: р-н Малосердобинский	Малосердобинский	16 000	1,60	115 200
1021	Пензенская область	58:17:0150301:72	Пензенская область Малосердобинский район, Участок находится примерно в 1,5 км по направлению на север от ориентира с. Малая Сердоба, расположенного за пределами участка, адрес ориентира: р-н Малосердобинский	Малосердобинский	17 526	1,75	126 200
1022	Пензенская область	58:17:0190101:28	Пензенская область Малосердобинский район, участок находится примерно в 1 км по направлению на юго-запад от ориентира с. Малая Сердоба, расположенного за пределами участка, адрес ориентира: р-н Малосердобинский	Малосердобинский	18 000	1,80	129 600
1023	Пензенская область	58:17:0150301:54	Пензенская область Малосердобинский район, участок находится примерно в 7,1 км по направлению на север от ориентира с. Малая Сердоба, расположенного за пределами участка, адрес ориентира: р-н Малосердобинский	Малосердобинский	20 283	2,03	146 000
1024	Пензенская область	58:17:0150301:74	Пензенская область Малосердобинский район, участок находится примерно в 2,2 км по направлению на север от ориентира с. Малая Сердоба, расположенного за пределами участка, адрес ориентира: р-н Малосердобинский	Малосердобинский	24 000	2,40	172 800
1025	Пензенская область	58:17:0150301:89	Пензенская область Малосердобинский район, Участок находится примерно в 1,6 км по направлению на северо-запад от ориентира с. Малая Сердоба, расположенного за пределами участка, адрес ориентира: р-н Малосердобинский	Малосердобинский	27 000	2,70	194 400
1026	Пензенская область	58:17:0150301:63	Пензенская область Малосердобинский район, участок находится примерно в 6,2 км по направлению на северо-запад от ориентира с. Малая Сердоба, расположенного за пределами участка, адрес ориентира: р-н Малосердобинский	Малосердобинский	27 331	2,73	196 700
1027	Пензенская область	58:17:0150301:66	Пензенская область Малосердобинский район, участок находится примерно в 4,6 км по направлению на северо-запад от ориентира с. Малая Сердоба, расположенного за пределами участка, адрес ориентира: р-н Малосердобинский	Малосердобинский	27 548	2,75	198 300
1028	Пензенская область	58:17:0150301:64	Пензенская область Малосердобинский район, участок находится примерно в 5,8 км по направлению на северо-запад от ориентира с. Малая Сердоба, расположенного за пределами участка, адрес ориентира: р-н Малосердобинский	Малосердобинский	30 115	3,01	216 800
1029	Пензенская область	58:17:0150301:78	Пензенская область Малосердобинский район, Участок находится примерно в 0,9 км по направлению на север от ориентира с. Малая	Малосердобинский	33 041	3,30	237 800

			Сердоба, расположенного за пределами участка, адрес ориентира: р-н Малосердобинский				
1030	Пензенская область	58:17:0150301:75	Пензенская область Малосердобинский район, Участок находится примерно в 5,2 км по направлению на северо-запад от ориентира с. Малая Сердоба, расположенного за пределами участка, адрес ориентира: р-н Малосердобинский	Малосердобинский	34 474	3,45	248 100
1031	Пензенская область	58:17:0150301:68	Пензенская область Малосердобинский район, участок находится примерно в 7,1 км по направлению на северо-запад от ориентира с. Малая Сердоба, расположенного за пределами участка, адрес ориентира: р-н Малосердобинский	Малосердобинский	41 460	4,15	298 400
1032	Пензенская область	58:17:0190101:27	Пензенская область Малосердобинский район, участок находится примерно в 0,8 км по направлению на юг от ориентира с. Малая Сердоба, расположенного за пределами участка, адрес ориентира: р-н Малосердобинский	Малосердобинский	42 370	4,24	305 000
1033	Пензенская область	58:17:0150301:79	Пензенская область Малосердобинский район, Участок находится примерно в 0,8 км по направлению на север от ориентира с. Малая Сердоба, расположенного за пределами участка, адрес ориентира: р-н Малосердобинский	Малосердобинский	57 040	5,70	410 600
1034	Пензенская область	58:17:0150301:76	Пензенская область Малосердобинский район, Участок находится примерно в 1,7 км по направлению на северо-восток от ориентира с. Малая Сердоба, расположенного за пределами участка, адрес ориентира: р-н Малосердобинский	Малосердобинский	65 012	6,50	468 000
1035	Пензенская область	58:17:0150301:56	Пензенская область Малосердобинский район, участок находится примерно в 6,5 км по направлению на север от ориентира с. Малая Сердоба, расположенного за пределами участка, адрес ориентира: р-н Малосердобинский	Малосердобинский	66 602	6,66	479 400
1036	Пензенская область	58:17:0150301:52	Пензенская область Малосердобинский район, участок находится примерно в 3,8 км по направлению на северо-восток от ориентира с. Малая Сердоба, расположенного за пределами участка, адрес ориентира: р-н Малосердобинский	Малосердобинский	72 000	7,20	518 300
1037	Пензенская область	58:17:0150301:87	Пензенская область Малосердобинский район, Участок находится примерно в 2,6 км по направлению на северо-запад от ориентира с. Малая Сердоба, расположенного за пределами участка, адрес ориентира: р-н Малосердобинский	Малосердобинский	72 000	7,20	518 300
1038	Пензенская область	58:17:0150301:69	Пензенская область Малосердобинский район, участок находится примерно в 3 км по направлению на северо-запад от ориентира с. Малая Сердоба, расположенного за пределами участка, адрес ориентира: р-н Малосердобинский	Малосердобинский	84 945	8,49	611 400
1039	Пензенская область	58:17:0060306:72	Пензенская область Малосердобинский район. Участок находится примерно 3600 м по направлению на север от ориентира здание, расположенное за пределами участка, адрес ориентира: с/с Майский, с. Чуняки, ул.Центральная, 54-2	Малосердобинский	88 000	8,80	633 400
1040	Пензенская область	58:17:0060801:101	Пензенская область Малосердобинский район. Участок находится примерно в 400 м по направлению на северо-восток от ориентира здание, расположенное за пределами участка, адрес	Малосердобинский	88 000	8,80	633 400

			ориентира: с/с Майский, с. Чунаки, ул.Центральная, 54-2				
1041	Пензенская область	58:17:0150301:71	Пензенская область Малосердобинский район. Участок находится примерно в 1,5 км по направлению на северо-запад от ориентира с. Малая Сердоба, расположенного за пределами участка, адрес ориентира: р-н Малосердобинский	Малосердобинский	90 000	9,00	647 800
1042	Пензенская область	58:17:0190201:114	Пензенская область Малосердобинский район. Участок находится примерно в 8200 м по направлению на юго-запад от ориентира здания, расположенного за пределами участка, адрес ориентира: с/с Малосердобинский, с.Малая Сердоба, ул. Больничная, д	Малосердобинский	96 000	9,60	691 000
1043	Пензенская область	58:17:0150301:55	Пензенская область Малосердобинский район; участок находится примерно в 6,1 км по направлению на север от ориентира с. Малая Сердоба, расположенного за пределами участка, адрес ориентира: р-н Малосердобинский	Малосердобинский	97 613	9,76	702 600
1044	Пензенская область	58:17:0190101:46	Пензенская область Малосердобинский район, участок находится примерно в 1,1 км по направлению на юг от ориентира с. Малая Сердоба, расположенного за пределами участка, адрес ориентира: р-н Малосердобинский	Малосердобинский	101 630	10,16	647 600
1045	Пензенская область	58:17:0150301:57	Пензенская область Малосердобинский район, участок находится примерно в 6 км по направлению на северо-восток от ориентира с. Малая Сердоба, расположенного за пределами участка, адрес ориентира: р-н Малосердобинский	Малосердобинский	108 000	10,80	688 200
1046	Пензенская область	58:17:0190201:113	Пензенская область Малосердобинский район, Участок находится примерно в 8100 м по направлению на юго-запад от ориентира здания, расположенного за пределами участка, адрес ориентира: с/с Малосердобинский, с.Малая Сердоба, ул. Больничная, д	Малосердобинский	108 000	10,80	688 200
1047	Пензенская область	58:17:0150301:65	Пензенская область Малосердобинский район, участок находится примерно в 4,7 км по направлению на северо-запад от ориентира с. Малая Сердоба, расположенного за пределами участка, адрес ориентира: р-н Малосердобинский	Малосердобинский	119 755	11,98	763 100
1048	Пензенская область	58:17:0150301:51	Пензенская область Малосердобинский район, Участок находится примерно в 4,1 км по направлению на северо-восток от ориентира с. Малая Сердоба, расположенного за пределами участка, адрес ориентира: р-н Малосердобинский	Малосердобинский	128 000	12,80	815 600
1049	Пензенская область	58:17:0060301:74	Пензенская область Малосердобинский район, Участок находится примерно 6600 м по направлению на север от ориентира здание, расположенное за пределами участка, адрес ориентира: с/с Майский, с. Чунаки, ул.Центральная, 54-2	Малосердобинский	132 000	13,20	841 100
1050	Пензенская область	58:17:0150301:62	Пензенская область Малосердобинский район, участок находится примерно в 4,9 км по направлению на северо-запад от ориентира с. Малая Сердоба, расположенного за пределами участка, адрес ориентира: р-н Малосердобинский	Малосердобинский	156 516	15,65	997 300
1051	Пензенская область	58:17:0180701:18	Пензенская область Малосердобинский район, Участок находится примерно в 7000 м по	Малосердобинский	176 000	17,60	1 121 500

			направлению на восток от ориентира школа, расположенного за пределами участка, адрес ориентира: с. Саполга, ул. Советская, д. 2				
1052	Пензенская область	58:17:0150301:67	Пензенская область Малосердобинский район, участок находится примерно в 5,3 км по направлению на северо-запад от ориентира с. Малая Сердоба, расположенного за пределами участка, адрес ориентира: р-н Малосердобинский	Малосердобинский	190 257	19,03	1 212 300
1053	Пензенская область	58:17:0150301:81	Пензенская область Малосердобинский район, Участок находится примерно в 1,1 км по направлению на северо-запад от ориентира с. Малая Сердоба, расположенного за пределами участка, адрес ориентира: р-н Малосердобинский	Малосердобинский	216 000	21,60	1 376 400
1054	Пензенская область	58:17:0000000:1121	Пензенская область, Малосердобинский муниципальный район, Малосердобинский сельсовет	Малосердобинский	6 292 542	629,25	33 042 900
1055	Пензенская область	58:03:0000000:1110	Пензенская область, м.р-н Бековский, с.п. Мошковский сельсовет	Бековский	18 397 774	1 839,78	86 839 600
			Итого:		1 451 551 723,60	145 155,17	7 540 649 700

Источник: расчеты Оценщика

Согласно Федеральному стандарту оценки №7 «Оценка недвижимости (ФСО №7) «После проведения процедуры согласования оценщик, помимо указания в отчете об оценке итогового результата оценки стоимости недвижимости, приводит свое суждение о возможных границах интервала, в котором, по его мнению, может находиться эта стоимость, если в задании на оценку не указано иное».

В рамках настоящего Отчета, заданием на оценку не предусмотрено указание в Отчете возможных границ интервала, в котором, по мнению Оценщика, может находиться справедливая стоимость.

ПРИЛОЖЕНИЕ 1. Документы, регламентирующие деятельность Исполнителя и Оценщика



ИНГОССТРАХ



**ДОГОВОР
СТРАХОВАНИЯ ОТВЕТСТВЕННОСТИ ПРИ ОСУЩЕСТВЛЕНИИ ОЦЕНОЧНОЙ
ДЕЯТЕЛЬНОСТИ**

№ 433-118783/24 от «23» июля 2024

Россия, г. Москва

- 1. СТРАХОВАТЕЛЬ:** 1.1. **Общество с ограниченной ответственностью «РИГАЛ Консалтинг»**
Россия, 248003, Калужская область, г. Калуга, ул. Болдина, д. 22, офис 512
ИНН 4027088112
E-mail: info@regalconsulting.ru
Тел.: +7(495)647-07-28
- 2. СТРАХОВЩИК:** 2.1. **Страховое публичное акционерное общество «Ингосстрах»**
115035, Москва, ул. Пятницкая, д.12, стр.2
E-mail: prof-msk@ingos.ru
Тел.: +7(499)973-92-03
Лицензия Центрального банка Российской Федерации СИ № 0928 от 23.09.2015 г.
- 3. ПЕРИОД СТРАХОВАНИЯ (СРОК ДЕЙСТВИЯ ДОГОВОРА СТРАХОВАНИЯ):** 3.1. С «20» августа 2024 года по «19» августа 2025 года, обе даты включительно, при условии оплаты страховой премии в порядке, предусмотренном настоящим Договором.
3.2. Настоящий Договор покрывает требования, заявленные Страхователем Страховщику по наступившим страховым случаям в течение срока действия настоящего Договора, как в течение Периода страхования, так и в течение срока исковой давности (3 года), установленного законодательством Российской Федерации для договоров страхования ответственности.
- 4. СТРАХОВАЯ СУММА (ЛИМИТ ОТВЕТСТВЕННОСТИ, ФРАНШИЗА):** 4.1. Страховая сумма (лимит ответственности) по настоящему Договору по каждому страховому случаю устанавливается в размере **100 000 000 (Сто миллионов) рублей**.
4.2. Страховая сумма (Лимит ответственности) по настоящему Договору по возмещению расходов на защиту (в соответствии с п.8.2. настоящего Договора) устанавливается в размере **100 000 (Сто тысяч) рублей**.
4.3. Франшиза по настоящему Договору не устанавливается.
- 5. СТРАХОВАЯ ПРЕМИЯ:** 5.1. Страховая премия устанавливается в размере **67 000 (Шестьдесят семь тысяч) рублей** за период страхования. Оплата страховой премии производится единовременным платежом в соответствии с выставленным счетом в срок по **20.08.2024 г.**
5.2. При неуплате страховой премии в срок, установленный в п.5.1. настоящего Договора как дата уплаты страховой премии, настоящий Договор считается не вступившим в силу и не влечет каких-либо правовых последствий для его сторон.
- 6. РЕТРОАКТИВНЫЙ ПЕРИОД:** 6.1. Страховая защита по настоящему Договору распространяется на требования (имущественные претензии), ставшие следствием непреднамеренных ошибок и упущений, допущенных Страхователем (оценщиками, заключившими со Страхователем трудовой договор) после **20.08.2015 г.**
- 7. УСЛОВИЯ СТРАХОВАНИЯ:** 7.1. Настоящий Договор заключен и действует в соответствии с Правилами страхования ответственности оценщиков от 06.05.2019 г. (далее – Правила страхования). Перечисленные в настоящем пункте Правила страхования прилагаются к настоящему Договору и являются его неотъемлемой частью. Подписывая настоящий Договор, Страхователь подтверждает, что он Правила страхования получил, полностью проинформирован об условиях страхования, все условия врученных Правил ему разъяснены и понятны.
- 8. ОБЪЕКТ СТРАХОВАНИЯ:** 8.1. Объектом страхования имущественные интересы, связанные с риском наступления ответственности за нарушение договора на проведение оценки и имущественные интересы, связанные с риском наступления ответственности за причинение вреда имуществу граждан (физических лиц), имуществу юридических лиц, муниципальных образований, субъектов Российской Федерации или Российской Федерации, т.е. ответственности за причинение вреда имуществу третьих лиц в результате нарушения требований законодательства об оценочной деятельности, федеральных стандартов оценки, иных нормативных правовых актов Российской Федерации в области оценочной деятельности, стандартов и правил оценочной деятельности.
8.2. Объектом страхования также являются имущественные интересы Страхователя, связанные с риском возникновения непредвиденных расходов Страхователя. Под такими непредвиденными расходами понимаются согласованные со Страховщиком расходы на защиту, которые Страхователь понес или должен будет понести в связи с предъявлением ему требований о возмещении вреда (убытков), потенциально подлежащего возмещению на настоящему Договору и причиненного при осуществлении оценочной деятельности.

9. СТРАХОВОЙ СЛУЧАЙ:

9.1. Страховым случаем является возникновение обязанности Страхователя возместить вред, причиненный имуществу Выгодоприобретателей (Третьих лиц) в результате нарушения требований федеральных стандартов оценки, стандартов и правил оценочной деятельности, установленных саморегулируемой организацией оценщиков, членом которой являлся оценщик на момент причинения вреда (убытков), а также возникновение обязанности возместить вред, причиненный нарушением договора на проведение оценки.

9.2. Страховой случай считается наступившим при соблюдении всех условий, указанных в п.4.4. Правил страхования и в настоящем Договоре.

9.3. Моментом наступления страхового случая по настоящему Договору признается момент предъявления к Страхователю имущественной претензии о возмещении убытков, причиненных имущественным интересам Третьих лиц. При этом под предъявлением имущественной претензии понимается как предъявление Третьим лицом Страхователю письменной претензии, требования о возмещении убытков или искового заявления, так и уведомление Страхователя о том, что непреднамеренные ошибки, упущения его (оценщиков, заключивших со Страхователем трудовой договор) привели к причинению убытков имущественным интересам Третьих лиц.

9.4. Страховым случаем также является возникновение у Страхователя расходов на защиту при ведении дел в судах общей юрисдикции и арбитражных судах, включая расходы на оплату услуг экспертов и адвокатов, которые были понесены в результате предъявления имущественных претензий.

10. ТРЕТЬИ ЛИЦА

10.1. Третьими лицами по настоящему Договору являются:

10.1.1. Заказчик, заключивший договор на проведение оценки со Страхователем;

10.1.2. Иные третьи лица, которым могут быть причинены убытки при осуществлении Страхователем (оценщиками, заключившими со Страхователем трудовой договор) оценочной деятельности.

11. СТРАХОВОЕ ВОЗМЕЩЕНИЕ:

11.1. В сумму страхового возмещения, подлежащего выплате Страховщиком при наступлении страхового случая по настоящему Договору, включаются расходы, указанные в п.п. 10.4.1.1., 10.4.2., 10.4.3. и 10.4.4. Правил страхования.

11.2. Расходы, указанные в п.10.4.4. Правил страхования компенсируются только при условии, что они были произведены Страхователем во исполнение письменных указаний Страховщика или с его письменного согласия, и даже в случае, если обязанность Страхователя возместить причиненные убытки в соответствии с заявленной имущественной претензией впоследствии не наступила

11.3. Предельный размер страховой выплаты по настоящему договору не может превышать размер страховой суммы по каждому страховому случаю, установленный по настоящему Договору.

11.4. Форма выплаты страхового возмещения - в денежной форме.

12. ИСКЛЮЧЕНИЯ:

12.1. В соответствии с Разделом 5 Правил страхования.

12.2. Также по настоящему Договору не признается страховым случаем возникновение обязанности Страхователя возместить убытки, причиненные Третьим лицам вследствие осуществления Страхователем оценочной деятельности, направленной на установление в отношении объектов оценки кадастровой стоимости.

13. ОСОБЫЕ УСЛОВИЯ:

13.1. Все изменения в условия настоящего Договора в период его действия могут вноситься по соглашению сторон на основании письменного заявления Страхователя путем оформления дополнительных соглашений к Договору, которые после их подписания становятся неотъемлемой частью Договора.

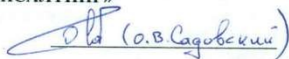
13.2. Согласованными способами взаимодействия Страхователя и Страховщика являются телефонная и почтовая связь, а также электронная почта. Контактные данные Страхователя и Страховщика указаны в п.1.1. и п.2.1. настоящего Договора.

13.3. Не является страховым случаем наступление гражданской ответственности Страхователя за причинение вреда, о факте которого было известно Страхователю до даты заключения настоящего Договора.

15. ПОДПИСИ СТОРОН

СТРАХОВАТЕЛЬ:
ООО «РИГАЛ КОНСАЛТИНГ»

От Страхователя:





СТРАХОВЩИК:
СПАО «Ингосстрах»

От Страховщика:


Исполнительный отдел
Электронный отдел
СПАО «Ингосстрах»
для страховых документов
Лунякова
Исп. Стариков И.В., тел. 27428





ИНГОССТРАХ



ДОГОВОР

**ОБЯЗАТЕЛЬНОГО СТРАХОВАНИЯ ОТВЕТСТВЕННОСТИ ОЦЕНЩИКА
№ 433-118782/24**

«23» июля 2024

г. Москва

- 1. СТРАХОВАТЕЛЬ:** 1.1. Садовский Олег Викторович
Паспортные данные: 5003 410943, ОВД Советского района города Новосибирска, дата выдачи 30.08.2002
Адрес регистрации: Московская область, г. Одинцово, ул. Говорова, д. 52, кв. 114
E-mail: o.sadovskii@gmail.com, Тел.: +7(903)538-00-16
- 2. СТРАХОВЩИК:** 2.1. Страховое публичное акционерное общество «Ингосстрах»
115035, Москва, ул. Пятницкая, 12 стр.2.
E-mail: prof-msk@ingos.ru; Тел.: +7(499)973-92-03
- 3. ПЕРИОД СТРАХОВАНИЯ (СРОК ДЕЙСТВИЯ ДОГОВОРА СТРАХОВАНИЯ / РЕТРОАКТИВНЫЙ ПЕРИОД):** 3.1. С «20» августа 2024 года по «19» августа 2025 года, обе даты включительно, при условии оплаты страховой премии в порядке, предусмотренном настоящим Договором.
3.2. Настоящий Договор покрывает исключительно требования (имущественные претензии) о возмещении реального ущерба, причиненного в Период страхования, заявленные Страхователю в течение срока исковой давности, установленного законодательством Российской Федерации.
3.3. Ретроактивный период по настоящему Договору устанавливается, начиная с даты, когда Страхователь начал осуществлять оценочную деятельность.
- 4. СТРАХОВАЯ СУММА, ФРАНШИЗА:** 4.1. Страховая сумма по настоящему Договору по всем страховым случаям (в соответствии с п.7.1. настоящего Договора) устанавливается в размере **30 000 000 (Тридцать миллионов) рублей**.
4.2. Страховая сумма в отношении Расходов на защиту (в соответствии с п.7.2. настоящего Договора) устанавливается в размере **100 000 (Сто тысяч) рублей**.
4.3. По настоящему Договору франшиза не установлена.
- 5. СТРАХОВАЯ ПРЕМИЯ:** 5.1. **20 000 (Двадцать тысяч) рублей** за период страхования. Оплата страховой премии производится единовременным платежом в соответствии с выставленным счетом в срок по **20.08.2024 г.**
При неуплате страховой премии в срок, установленный в настоящем Договоре как дата уплаты страховой премии, настоящий Договор считается не вступившим в силу и не влечет каких-либо правовых последствий для его сторон.
- 6. УСЛОВИЯ СТРАХОВАНИЯ:** 6.1. Настоящий Договор заключен и действует в соответствии с Правилами страхования ответственности оценщиков от 06.05.2019 г. (далее – Правила страхования).
Перечисленные в настоящем пункте Правила страхования прилагаются к настоящему Договору и являются его неотъемлемой частью. Подписывая настоящий Договор, Страхователь подтверждает, что получил эти Правила страхования, ознакомлен с ними и обязуется выполнять.
- 7. ОБЪЕКТ СТРАХОВАНИЯ:** 7.1. Объектом страхования по настоящему Договору являются имущественные интересы, связанные с риском ответственности Страхователя по обязательствам, возникающим вследствие причинения ущерба заказчику, заключившему договор на проведение оценки, и (или) третьим лицам.
7.2. Объектом страхования также являются не противоречащие законодательству Российской Федерации имущественные интересы Страхователя, связанные с несением согласованных со Страховщиком Расходов на защиту.
- 8. СТРАХОВОЙ СЛУЧАЙ:** 8.1. Страховым случаем является установленный вступившим в законную силу решением арбитражного суда или признанный Страхователем с письменного согласия Страховщика факт причинения ущерба действиями (бездействием) Страхователя в результате нарушения требований федеральных стандартов оценки, стандартов и правил оценочной деятельности, установленных саморегулируемой организацией оценщиков, членом которой являлся Страхователь на момент причинения ущерба.
8.2. Страховым случаем также является возникновение у Страхователя расходов на защиту при ведении дел в судебных органах, включая расходы на оплату услуг экспертов и адвокатов, которые были понесены в результате предъявления имущественных претензий.
8.3. Страховая защита по настоящему Договору распространяется на страховые случаи, произошедшие в результате действий (бездействия) Страхователя, имевших место в течение Периода страхования или Ретроактивного периода.
- 9. СТРАХОВОЕ ВОЗМЕЩЕНИЕ:** 9.1. В сумму страхового возмещения, подлежащего выплате Страховщиком при наступлении страхового случая по настоящему Договору, включаются расходы, указанные в п.п. 10.4.1.1., 10.4.2., 10.4.3. и 10.4.4. Правил страхования.
9.2. Форма выплаты страхового возмещения - в денежной форме
- 11. УВЕДОМЛЕНИЯ:** 10.1. Согласованными способами взаимодействия Страхователя и Страховщика являются телефонная и почтовая связь, а также электронная почта. Контактные данные Страхователя и Страховщика указаны в п.1.1. и п.2.1. настоящего Договора.
10.2. Не является страховым случаем наступление гражданской ответственности Страхователя за причинение вреда, о факте которого было известно Страхователю до даты заключения настоящего Договора.

СТРАХОВАТЕЛЬ: Садовский Олег Викторович

От Страхователя:

СТРАХОВЩИК: СПАО «Ингосстрах»
Начальник отдела страхования опасных объектов
№14 «Ингосстрах»

От Страховщика:



Н.Б. Луныкова

КВАЛИФИКАЦИОННЫЙ АТТЕСТАТ В ОБЛАСТИ ОЦЕНОЧНОЙ ДЕЯТЕЛЬНОСТИ

№ 042745-1

« 02 » августа 20 24 г.

Настоящий квалификационный аттестат в области оценочной деятельности по направлению оценочной деятельности

«Оценка недвижимости»

выдан Садовскому Олегу Викторовичу

на основании решения федерального бюджетного учреждения
«Федеральный ресурсный центр»

от « 02 » августа 20 24 г. № 364

Директор

А.С. Бункин

Квалификационный аттестат выдается на три года и действует
до « 02 » августа 20 27 г.

КВАЛИФИКАЦИОННЫЙ АТТЕСТАТ В ОБЛАСТИ ОЦЕНОЧНОЙ ДЕЯТЕЛЬНОСТИ

№ 042757-2 « 02 » августа 20 24г.

Настоящий квалификационный аттестат в области оценочной
деятельности по направлению оценочной деятельности

«Оценка движимого имущества»

выдан Садовскому Олегу Викторовичу

на основании решения федерального бюджетного учреждения
«Федеральный ресурсный центр»

от « 02 » августа 20 24г. № 364

Директор  А.С. Бункин

Квалификационный аттестат выдается на три года и действует
до « 02 » августа 20 27 г.

КВАЛИФИКАЦИОННЫЙ АТТЕСТАТ В ОБЛАСТИ ОЦЕНОЧНОЙ ДЕЯТЕЛЬНОСТИ

№ 038662-3 « 13 » июня 20 24г.

Настоящий квалификационный аттестат в области оценочной
деятельности по направлению оценочной деятельности

«Оценка бизнеса»

выдан Садовскому Олегу Викторовичу

на основании решения федерального бюджетного учреждения
«Федеральный ресурсный центр»

от « 13 » июня 20 24г. № 353

Директор  А.С. Бункин

Квалификационный аттестат выдается на три года и действует
до « 13 » июня 20 27 г.

ПРИЛОЖЕНИЕ 2. Копии материалов, использованные Оценщиком в рамках подготовки Отчета

Копии интернет-страница по Объектам-аналогам для применения сравнительного
подхода:

Алтайский край:

Объект-аналог №1

The screenshot shows the website <https://agroseller.ru/b/zemelnyy-uchastok-selkhoznaznacheniya-38-ga-1853583.htm>. The main listing is for a land parcel of 38 hectares, priced at 2,000,000 rubles. It is located in the Altai region, Bийск district. The page also features a sidebar with several other land parcels for sale, ranging from 98 to 702 hectares, with prices from 350,000 to 15,000,000 rubles. The website has a green header with navigation links and a search bar.

<https://agroseller.ru/b/zemelnyy-uchastok-selkhoznaznacheniya-38-ga-1853583.htm>

Объект-аналог №2

The screenshot shows the website [https://www.avito.ru/belokuriha/zemelnye_uchastki/uchastok_196_ga_snt_dnp_2108467709](https://www.avito.ru/belokuriha/zemelnye_uchastki/uchastok_196_ga_snt_dnp_2108467709?context=N4sIAAAAAAAAwE_AMD_YToyOntzOjEzOUsb2...). The main listing is for a land parcel of 196 hectares, priced at 1,200,000 rubles. It is located in the Altai region, Kungur district. The page includes a map of the parcel and a large advertisement for Alfa-Bank with a 30% interest rate. The website has a white header with navigation links and a search bar.

https://www.avito.ru/belokuriha/zemelnye_uchastki/uchastok_196_ga_snt_dnp_2108467709

Объект-аналог №3

Расположение
Алтайский край, Красногорский р-н, с. Красногорское, Малиновый пер., 2

Описание
продан 10га. селхознаа рядом водоём.

Ипотека со скидкой на Авито

Стоимость земли	Стоимость дома
700 000 Р	3 000 000 Р

Первый взнос
1 110 000 Р

Срок ипотеки
30 лет

Одна заявка в несколько банков

Банк	От
Банк ДОМ.РФ	От 6% От 15 528 Р
ВТБ	От 6% От 15 528 Р
Альфа-Банк	От 27,5% От 59 371 Р

700 000 Р
700 Р за сотку
В ипотеку от 15 528 Р/мес.
Посмотреть скидки

Показать телефон
в xxx.xxx-xx-xx

Написать сообщение

Расчитать ипотеку

Спросите у продавца
Здравствуйте!

Ещё продаёте? Торгу уместен?
Когда можно посмотреть?

Пользователь
Частное лицо

Подписаться на продавца

№ 4380581484 - 30 апреля в 09:44 - 348 просмотров (+3 сегодня) Пожаловаться

https://www.avito.ru/altayskiy_kray_krasnogorskoe/zemelnye_uchastki/uchastok_10_ga_snt_dnp_4380581484

Объект-аналог №4

Об участке
Площадь: 1000 сот. Расстояние до центра города: 14 км

Расположение
Алтайский край, Солонешенский р-н, с. Медведевка, Пролетарская ул.

Описание
Продан участок по ручью «малый теплый», за селом Медведевка, Солонешенский район.
Рядом с трассой
Оформлен в собственность
Кадастровый номер:
22-43-000000-41
51.730546, 84.413665

680 000 Р
~~700 000 Р~~
680 Р за сотку
В ипотеку от 15 444 Р/мес.
Посмотреть скидки

Показать телефон
в 997.xxx-xx-xx

Написать сообщение
Отвечает за несколько часов

Расчитать ипотеку

Спросите у продавца
Здравствуйте!

Ещё продаёте? Торгу уместен?
Когда можно посмотреть?

Руслан
Агентство
На Авито с сентября 2012
Самозанятый

12 объявлений пользователя

Подписаться на продавца

НИЖЕ
СКИДКИ
до 30%

https://www.avito.ru/soloneshnoe/zemelnye_uchastki/uchastok_10_ga_snt_dnp_4748232995

Объект-аналог №5

https://www.avito.ru/soloneshnoe/zemelnye_uchastki/uchastok_2119_ga_snt_dnp_4579849270?context=H4slAAAAAAAA_wE_AMD_YToyOntzOjEzOUs...

1 500 000 ₽
708 ₽ за сотку
В ипотеку от 18 885 ₽/мес.
[Посмотреть скидки](#)

[Показать телефон](#)
в xxx-xxx-xx-xx

[Написать сообщение](#)

[Рассчитать ипотеку](#)

Спросите у продавца
Здравствуйте!

[Ещё продаёте?](#) [Торг уместен?](#)
[Когда можно посмотреть?](#)

Пользователь
Частное лицо

[Подписаться на продавца](#)

Об участке
Площадь: 2119 сот.

Расположение
Алтайский край, Солонешенский р-н, с. Солонешное [Показать карту](#)

Описание
продам земельный участок урочище "Чернушка"

ВНЕСИТЕ 0% ПЛАТИТЕ ОТ 28 ТЫС. ₽/МЕС

Анал_поправки | Снимки экрана | Участок 21,19 га | 2025_май.хлс - Е... | Расчет_3У_СХ_0х... | Недвижимость_в... | Архив Оценщик...

12:33 08.05.2025

https://www.avito.ru/soloneshnoe/zemelnye_uchastki/uchastok_2119_ga_snt_dnp_4579849270

Объект-аналог №6

https://www.avito.ru/krasnoschekovo/zemelnye_uchastki/uchastok_1254_ga_snt_dnp_4452746848?context=H4slAAAAAAAA_wE_AMD_YToyOntzOjEzOUs...

800 000 ₽
638 ₽ за сотку
В ипотеку от 15 948 ₽/мес.
[Посмотреть скидки](#)

[Показать телефон](#)
в xxx-xxx-xx-xx

[Написать сообщение](#)

[Рассчитать ипотеку](#)

Спросите у продавца
Здравствуйте!

[Ещё продаёте?](#) [Торг уместен?](#)
[Когда можно посмотреть?](#)

Пользователь
Частное лицо

[Документы проверены](#) [Экоклад - 6,7 тонн CO₂](#)

[Подписаться на продавца](#)

Об участке
Площадь: 1254.1 сот. Расстояние до центра города: 25 км

Расположение
Алтайский край, Краснощёковский р-н, Берёзовский сельсовет, с. Берёзовка [Показать карту](#)

Описание
Продам земельный участок. Категория земель: сельскохозяйственного назначения - для сельскохозяйственного производства. Участок находится в непосредственной близости к селу!

ставка по Альфа-Вкладу 30%

Решив | 101

12:39 08.05.2025

https://www.avito.ru/krasnoschekovo/zemelnye_uchastki/uchastok_1254_ga_snt_dnp_4452746848

Пензенская область:

Объект-аналог №1

The screenshot shows a real estate listing on the Avito website. The main title is "Объект-аналог №1". The price is 700,000 RUB. The listing includes a photo of a document, a map, and a contact form. The text describes the plot's area (1160 sq. m) and its location (24 km from the city center). The user is identified as a private individual with a credit rating of -15 kg SO2.

700 000 ₽
603 ₽ за сотку
В ипотеку от 15 528 ₽/мес.
Посмотреть скидки

Для ваших хороших историй
Выбрать жильё

Об участке
Площадь: 1160 сот. Расстояние до центра города: 24 км

Расположение
Пензенская обл., Нижнеломовский р-н, д. Александровка Показать карту

Описание
Кадастровый номер: 58-21-0900107:135
Торг

Пользователь
Частное лицо
Эквклад: -15 кг SO2

Подписаться на продавца

https://www.avito.ru/nizhniy_lomov/zemelnye_uchastki/uchastok_116_ga_snt_dnp_425563910_1

Объект-аналог №2

The screenshot shows a real estate listing on the Avito website. The main title is "Объект-аналог №2". The price is 1,200,000 RUB. The listing includes a map, a contact form, and a photo of a couple. The text describes the plot's area (2040 sq. m) and its location (11 km from the city center). The user is identified as an agent with a credit rating of 7 kg SO2.

1 200 000 ₽
588 ₽ за сотку
В ипотеку от 17 626 ₽/мес.
Посмотреть скидки

Для ваших хороших историй
Выбрать жильё

Об участке
Площадь: 2040 сот. Расстояние до центра города: 11 км

Расположение
Пензенская обл., Пензенский р-н, Р-158, 451-й километр Показать карту

Описание
Продается участок с/х назначения, Пензенский район, Краснопольский сельсовет
Площадь: 204 000 м2 = 2 040 сотки = 20,4 Га
Назначение земли: сельскохозяйственное
кадастровый номер: 58:13:0400201:160
Вид права: Собственность.

РК Антона Бубнова
АГЕНТСТВО
На Авито с декабря 2023
Завершено 29 объявлений
Реквизиты проверены

7 объявлений пользователя

Подписаться на продавца

https://www.avito.ru/staraya_kamenka/zemelnye_uchastki/uchastok_204_ga_snt_dnp_44915041_66

Объект-аналог №3

The screenshot shows a real estate listing on Avito.ru. The main image is a large, dark, rectangular plot of land. To the right of the image, the price is listed as 2 500 000 Р. Below the price, there are buttons for 'Показать телефон', 'Написать сообщение', and 'Расчитать ипотеку'. The listing includes details about the plot's area (2553 sqm) and its location (15 km from the city center). The seller is identified as ИП Зайцев Андрей Юрьевич, an agent on Avito since August 2015. The listing also features a small advertisement for 'ВОЛМА ИШВЕЛОР ЭКСПРЕСС' fertilizer.

https://www.avito.ru/chaadaevka/zemelnye_uchastki/uchastok_2553_ga_snt_dnp_7340258059

Объект-аналог №4

The screenshot shows a listing on Agroservis.ru for a 73-hectare plot of land in the Kolyshleyevskiy rayon. The price is 5 500 000 руб / шт. The listing includes a search bar, navigation menu, and a list of related listings. The main listing text describes the plot's location, orientation, and contact information for the seller, Варыпаевский, с. Варыпаево, ул. Рабочая, дом 8. The listing was posted on April 30, 2025.

<https://agroservis.ru/b/uchastok-73-ga-kolyshleyskiy-rayon-1904317.htm>

Объект-аналог №5

The screenshot shows a real estate listing on Avito.ru for a land plot in Penza region. The listing includes the following details:

- Price:** 1 762 800 ₽ (565 ₽ за сотку, ипотека от 19 988 ₽/мес.)
- Location:** Пензенская обл., Спасский р-н
- Description:** 31,2 Га высококачественного чернозема вдоль берега реки (можно сделать орошаемыми), Село Устье.
- Mortgage:** Ипотека со скидкой на Авито. Стоимость земли: 1 762 800 ₽, Стоимость дома: 3 000 000 ₽. Первый взнос: 1 428 840 ₽, Срок ипотеки: 30 лет.
- Bank Offers:** Альфа-Банк (От 6%, От 19 988 ₽), Банк ДОМ.РФ (От 6%, От 19 988 ₽), ВТБ (От 6%, От 19 988 ₽).
- Contact:** Buttons for "Написать сообщение", "Рассчитать ипотеку", and "Спросите у продавца".

https://www.avito.ru/spassk/zemelnye_uchastki/uchastok_312_ga_snt_dnp_578656026

Саратовская область:

Объект-аналог №1

The screenshot shows a real estate listing on Avito.ru for a land plot in Saratov region. The listing includes the following details:

- Price:** 700 000 ₽ (500 ₽ за сотку, ипотека от 15 528 ₽/мес.)
- Location:** Саратовская обл., Аркадакский р-н, Большежуровское муниципальное образование
- Description:** Продается земельный участок от собственника (НЕ ПАИ) 14 га, стоимость 700 т.р. +в рассрочку 500т.р. (равными долями, или по два платежа раза за 6 мес. или расчет в конце сезона), либо одноразовый платеж за 950 т.р. Согласно от администрации на продажу имеется. Разработанный, имеет межевание, кадастровый номер 64:02:030306:15, расположен рядом с зеленой полосой (крайний участок) Вдали от проезжей части. Используется под посев. Звоните, не стесняйтесь задавать вопросы. Договоримся.
- Mortgage:** Ипотека со скидкой на Авито. Стоимость земли: 700 000 ₽, Стоимость дома: 3 000 000 ₽. Первый взнос: 1 110 000 ₽, Срок ипотеки: 30 лет.
- Bank Offers:** Банк ДОМ.РФ (От 6%, От 15 528 ₽), ВТБ (От 6%, От 15 528 ₽), Альфа-Банк (От 27,5%, От 59 371 ₽).
- Contact:** Buttons for "Показать телефон", "Написать сообщение", "Рассчитать ипотеку", and "Спросите у продавца".

Продается земельный участок от собственника (НЕ ПАЙ) 14 га. стоимость 700 т.р +в рассрочку 500т.р. (равными долями, или по два платежа раза за 6 мес. или расчет в конце сезона), либо одноразовый платеж за 950 т.р. Согласие от администрации на продажу имеется. Разработанный, имеет межевание. кадастровый номер 64:02:030306:15, расположен рядом с зелёной полосой, (крайний участок). Вдали от проезжей части. Используется под посев. Звоните, не стесняйтесь задавать вопросы. Договоримся.

https://www.avito.ru/arkadak/zemelnye_uchastki/uchastok_14_ga_snt_dnp_3578510140

Объект-аналог №2

https://www.avito.ru/rtischevo/zemelnye_uchastki/uchastok_16_ga_snt_dnp_2901101384?context=H4sIAAAAAAAAA_wE_AMD_YToyOntzOjEzOiUzb2NhbFBya...

Расположение
Саратовская обл., Ртищевский р-н, Ртищево [Показать карту](#)

Описание
Продам участок в собственности 16 га вид назначения для выращивания сельхозкультур, участок находится рядом с дорогой на дубасово. 1км от города

Ипотека со скидкой на Авито

Стоимость земли	Стоимость дома
1 300 000 Р	3 000 000 Р

Первый взнос	Срок ипотеки
1 290 000 Р	30 лет

Одна заявка в несколько банков

Банк	Ставка	Сумма
Банк ДОМ.РФ	От 6%	От 18 046 Р
ВТБ	От 6%	От 18 046 Р
Альфа-Банк	От 27.5%	От 68 998 Р

1 300 000 Р
813 Р за сотку
В ипотеку от 18 046 Р/мес.
[Посмотреть скидки](#)

[Показать телефон](#)
8 962 xxx-xx-xx

[Написать сообщение](#)
Отвечает около 30 минут

[Рассчитать ипотеку](#)

Спросите у продавца

Здравствуйте!

[Ещё продаёте?](#) [Торг уместен?](#)

[Когда можно посмотреть?](#)

Пользователь
Частное лицо
[Эквклад -44,4 тонны CO2](#)

[Подписаться на продавца](#)

[Перейти к анкете](#) [Проверить, дадут ли ипотеку](#)

Переходя к анкете, вы соглашаетесь с [условиями использования сервиса](#)

№ 2901101384 · 5 мая в 08:39 · 1455 просмотров (+6 сегодня) [Пожаловаться](#)

https://www.avito.ru/rtischevo/zemelnye_uchastki/uchastok_16_ga_snt_dnp_2901101384

Объект-аналог №3

https://www.avito.ru/petrovsk/zemelnye_uchastki/uchastok_40_ga_snt_dnp_7352049171?context=H4slIAAAAAAAAA_wE_AMD_YToyOntzOjEzOisb2Nhb...

2 000 000 ₽
500 ₽ за сотку
В ипотеку от 20 984 ₽/мес.
[Посмотреть скидки](#)

[Выбрать жилье](#)

[Показать телефон](#)
в xxx-xxx-xx-xx

[Написать сообщение](#)
Отвечает за несколько часов

[Рассчитать ипотеку](#)

Спросите у продавца

Здравствуйте!

[Ещё продёте?](#) [Торг уместен?](#)

[Когда можно посмотреть?](#)

Пользователь
Частное лицо

[Подписаться на продавца](#)

Об участке
Площадь: 4000 сот. Расстояние до центра города: 51 км

Расположение
Саратовская обл., Новобурасский муниципальный р-н,
Новобурасское муниципальное образование, рп. Новые
Бурасы, ул. Баумана [Показать карту](#)

Описание
Продам земельный участок сельскохозяйственного назначения (пашня) 40 га, кадастровый номер 64:21:220104:323. Расположен в районе с. Араш. Могу предложить земельные участки в р. п. Новые Бурасы, район Беговой дорожки, центр.

У_сч_12052025 Снимки экрана Участок 40 га (СНТ... Недвижимость_ан... Расчет_ЗУ_СХ_0.xl...

19:12
08.05.2025

https://www.avito.ru/petrovsk/zemelnye_uchastki/uchastok_40_ga_snt_dnp_7352049171

Объект-аналог №4

https://agroserver.ru/b/zemelnye-uchastki-selkhoznaзначeniya-v-baltayskom-rayone-sara-1784175.htm

Земельные участки сельхозназначения в Балтайском районе Саратовской области 147га

цена: от 60 000 руб / Га

Элла Старцева

доставка в Саратов, Саратовская обл., Россия

Проверить поставщика

+7 (927) 698-56-32

Отправить сообщение

www.gkrusskoepole.ru

Товары продавца

Продается земельный массив в Балтайском районе Саратовской области 147га.

Кадастровые номера участков:

64:07:080603:244 63га – пахотная земля очень высокого качества, находится на границе н.п. Барнуковка, стоит на асфальте, отличные подъездные пути.

Пять следующих участков образуют массив, сконцентрированный в одном месте. Рядом проходит железная дорога. Массив находится в 15 км от трассы Р-228, ведущей в Вольск.

64:07:080602:231 11,9952га
64:07:080602:236 11,9952га
64:07:080602:232 23,9904га
64:07:080602:234 11,9952га
64:07:080602:235 23,9904га

Все вышеперечисленные участки – пашня.

Продажа от собственника, без посредников!

20 Апреля 2025

Добавить в избранное

Пожаловаться на объявление

- Цены на земельные участки с/х назначения в Москве (70)
- Цены на земельные участки с/х назначения, поставщики (1283 +518)
- Спрос на земельные участки с/х назначения, покупатели (111 +61)

Земельный участок сельхозназначения 235 га в Гу...
цена: 80 000 руб / Га

Земельный участок сельхозназначения 600 Га в Аб...
цена: 600 000 руб / Га

Земельный участок сельхозназначения 1000 га Мос...
Участок
цена: 7 900 000 руб / Участок

Земельный участок сельхозназначения 3000 га Вла...
цена: 25 000 000 руб / шт

Земельный участок сельхозназначения 5000 га Вла...
цена: 44 500 000 руб / шт

Земельный участок сельхозназначения 10000 га Вла...
цена: 79 000 000 руб / шт

Земельные участки от 1 до 250 га, Оленинский ра...
цена: 15 000 руб / Га

<https://agroserver.ru/b/zemelnye-uchastki-selkhoznaзначeniya-v-baltayskom-rayone-sara-1784175.htm>

Объект-аналог №5

https://www.avito.ru/krasnyy_kut/zemelnye_uchastki/uchastok_1846_ga_snt_dnp_2212592997?context=H4sIAAAAAAAAA_wE_AMD_YToyOntzOjEzOjlsb...

Расположение

Саратовская обл., Энгельский р-н, Безьямянское муниципальное образование, с. Воскресенка

Показать карту

Описание

Продается земельный массив в Энгельском районе Саратовской области, площадь 1846га.

Продажа от собственника.

Группа компаний «Русское поле» - это компания, которая на данный момент владеет более 200000 Га земли в 20 регионах Российской Федерации.

Ипотека со скидкой на Авито

Стоимость земли	Стоимость дома
92 300 000 Р	3 000 000 Р
Первый взнос	Срок ипотеки
28 590 000 Р	30 лет

Одна заявка в несколько банков

Нет подходящих предложений

Попробуйте изменить сумму первого взноса или срок.

Перейти к анкете

Проверить, дадут ли ипотеку

Переходя к анкете, вы соглашаетесь с условиями использования сервиса

№ 2212592997 · 28 апреля в 09:55 · 4863 просмотра (+2 сегодня)

Пожаловаться

92 300 000 Р

500 Р за сотку

В ипотеку

Показать телефон

Написать сообщение

Рассчитать ипотеку

Спросите у продавца

Здравствуйте!

Ещё продвёте?

Торг уместен?

Когда можно посмотреть?

ГК Русское поле Агентство

Реквизиты проверены

Подписаться на продавца

Контактное лицо Элла Старцева

https://www.avito.ru/krasnyy_kut/zemelnye_uchastki/uchastok_1846_ga_snt_dnp_2212592997

**ПРИЛОЖЕНИЕ 3. КОПИИ ПРАВОУСТАНОВЛИВАЮЩИХ И
ПРАВОПОДТВЕРЖДАЮЩИХ ДОКУМЕНТОВ,
ДОКУМЕНТОВ ТЕХНИЧЕСКОЙ ИНВЕНТАРИЗАЦИИ,
ДРУГИХ ДОКУМЕНТОВ, УСТАНОВЛИВАЮЩИХ
КОЛИЧЕСТВЕННЫЕ И КАЧЕСТВЕННЫЕ
ХАРАКТЕРИСТИКИ ОБЪЕКТОВ ОЦЕНКИ**

Отдельный Том II в 4-х частях.